



Liberté • Égalité • Fraternité
RÉPUBLIQUE FRANÇAISE

GUYANE

RECUEIL DES ACTES
ADMINISTRATIFS
N°R03-2017-115

PUBLIÉ LE 19 MAI 2017

Sommaire

Cabinet

- R03-2017-05-18-003 - arrêté portant autorisation d'organiser une course cycliste intitulée " Grand prix SGDE - la Ronde de l'espoir" jeunes le 20 mai 2017 (15 pages) Page 3
- R03-2017-05-18-004 - arrêté portant autorisation d'organiser une course cycliste intitulée "grand prix boulangerie Au Bon Pain "le 21 mai 2017 (13 pages) Page 19

DEAL

- R03-2017-05-15-003 - Arrêté portant autorisation de capturer, manipuler, marquer, prélever et relâcher des spécimens d'espèces animales protégées au sein de la Réserve Naturelle de l'Amana et sur les plages de Guyane ainsi que le transport d'échantillons biologiques de ces spécimens - Tortues Marines - CNRS-IPHC (4 pages) Page 33
- R03-2017-05-16-023 - Arrêté préfectoral mettant en demeure la commune de Régina de mettre en conformité son système d'assainissement (2 pages) Page 38
- R03-2017-05-18-001 - Récépissé de déclaration n°973-2017-00014 en application de l'article L.214-3 du code de l'environnement concernant le projet de construction et d'aménagement d'une surface commerciale par la société SCI CAYENIL - Commune de Cayenne (2 pages) Page 41
- R03-2017-05-18-002 - Récépissé de déclaration n°973-2017-00015 en application de l'article L.214-3 du code de l'environnement concernant le projet de construction et d'aménagement d'un centre commercial par la société JKS FINANCES - Commune de Saint-Laurent-du-Maroni (2 pages) Page 44

Cabinet

R03-2017-05-18-003

arrêté portant autorisation d'organiser une course cycliste
intitulée " Grand prix SGDE - la Ronde de l'espoir" jeunes

le 20 mai 2017

course cycliste du 20 mai 2017



Liberté • Égalité • Fraternité
RÉPUBLIQUE FRANÇAISE

PREFET DE LA REGION GUYANE

Etat major interministériel de
zone de défense
Bureau de la protection civile

Arrêté
portant autorisation d'organiser une course cycliste
intitulée « Grand prix S.G.D.E – la Ronde de l'Espoir » Jeunes
le 20 Mai 2017

Le préfet de la région Guyane
Chevalier de la légion d'honneur
Chevalier de l'ordre national du mérite

- Vu** le code général des collectivités territoriales et notamment son article L2215-1 ;
- Vu** le code de la route notamment les articles R411-29 à R411-32 ;
- Vu** le code du sport et notamment ses articles R331-6 à R331-17, A331-2 à A331-15 et A331-37 à A331-42 ;
- Vu** le code de l'environnement et notamment ses articles R414-4 à R414-19 ;
- Vu** le décret n°2004-374 du 29 avril 2004 modifié relatif aux pouvoirs des préfets, à l'organisation et à l'action des services de l'Etat dans les régions et départements et notamment son article 43 ;
- Vu** le décret du 17 décembre 2015 portant nomination du préfet de la région Guyane, préfet de la Guyane – M. JAEGER (Martin) ;
- Vu** le courriel daté du 21 avril 2017 par lequel le Comité Régional de Cyclisme de la Guyane, en association avec l'espoir Cycliste Guyanais représenté par son président, en vue d'être autorisé à organiser, le 20 Mai 2017, une course cycliste, catégories : Cadets, Minimes et Féminines, intitulée « Grand prix S.G.D.E - la Ronde de l'Espoir » dont le parcours empruntera des voies ouvertes à la circulation sur le territoire des communes de Matoury, Rémire-Montjoly et de Roura ;
- Vu** le dossier annexé à cette demande ;
- Vu** l'attestation d'assurance émise le 1^{er} janvier 2017 par La société AXA France IARD SA ;
- Vu** l'avis favorable émis par le général, commandant la gendarmerie de Guyane ;
- Vu** l'avis favorable émis par la directrice de la jeunesse, des sports et de la cohésion sociale ;
- Vu** l'avis favorable émis par le président de l'assemblée de Guyane/Direction des infrastructures ;
- Vu** l'avis favorable émis par le directeur de l'environnement, de l'aménagement et du logement ;
- Vu** l'avis émis par le directeur départemental des services d'incendies et de secours pour l'ensemble des manifestations sportives de ce type annexé au présent arrêté ;
- Vu** l'avis favorable émis par les maires de Matoury, Rémire-Montjoly, et de Roura, ;
- Sur** proposition du Directeur de Cabinet de la région Guyane ;

Préfecture de la région Guyane - CS 7008 - 97307 Cayenne Tél. 05.94.39.47.76 – Télécopie 05.94.39.45.28
Courriel : emzd@guyane.pref.gouv.fr - Site internet : <http://www.guyane.pref.gouv.fr>

Arrête

Article 1 – Le Comité régional de Cyclisme de la Guyane est autorisé à organiser, le **samedi 20 Mai 2017**, en association avec l'Espoir Cycliste Guyanais une course cycliste catégories : Cadets, Minimes et Féminines, intitulée « la Ronde de l'Espoir – Grand Prix S.G.D.E » dont le parcours empruntera des voies ouvertes à la circulation sur le territoire des communes de Matoury, Rémire-Montjoly, et de Roura.

Les épreuves se dérouleront comme suit :

Nombre de concurrents : 40 environ

Départ des Cadets : 15h00 route de la crique Fouillée devant le local J-Y THIVER / E.C.G .

Parcours : route de la crique Fouillée – RD2 – route de Cabassou – carrefour sortie RD2/RN3 – RN3 – giratoire Adélaïde Tablon – ex N4 – pont crique Fouillée – ex N4 – carrefour des Barbadines – ex N4 – carrefour chemin de la Lévée – ex N4 – giratoire Califourchon – RN2 – carrefour RN2/RD6 – pont du tour de l'Iles – carrefour Nancibo – carrefour Galion – pont de la Comté – RN2 – domaine Boulanger – carrefour de Cacao – route de Cacao - scierie de Cacao.

Départ des Minimes et Féminines : 15h15 carrefour Galion.

Trajet : carrefour Galion - pont de la Comté - RN2 – pente des 10 % - domaine Boulanger – carrefour Cacao – route de Cacao – scierie de Cacao.

Arrivée : 18h00 – sommet de la pente après la scierie.

Distance approximative : cadets 70.00kms – Minimes/ féminines 44.00kms.

Article 2 – La présente autorisation est accordée sous réserve de la stricte observation des dispositions des décrets et arrêtés susvisés, ainsi que des mesures suivantes.

SECURITE

L'organisateur devra prendre toutes les mesures nécessaires pour assurer la sécurité des participants, du personnel encadrant l'épreuve, des spectateurs et des usagers de la route et veillera au strict respect du code de la route et des règles de sécurité édictées par la fédération française de cyclismes (FFC).

La manifestation bénéficiera d'une priorité de passage aux intersections. Les concurrents et véhicules de la caravane devront occuper uniquement le côté droit de la chaussée.

L'organisateur devra attirer l'attention des coureurs, lors du passage de la RD2 et de l'ex N4 sur les dégradations en rive des chaussées.

Pour une plus grande sécurité, les usagers de la route et les riverains des différentes communes traversées devront être informés préalablement du passage de l'épreuve. Cette information pourra être complétée par le passage, le jour de l'épreuve, d'un véhicule annonçant l'arrivée des participants.

SECOURS ET PROTECTION

L'organisateur devra mettre en place le dispositif de secours adapté pour le bon déroulement de l'épreuve à l'attention tant du public que des concurrents. Le dispositif de secours devra être composé au moins d'une ambulance intégrée aux structures de course avec une équipe de secouristes titulaires du PSC niveau 1 et d'un médecin. Des moyens de communication adaptés devront être prévus par l'organisateur pour pouvoir contacter à tout moment les services de secours.

Le port du casque à coque rigide est obligatoire pour tous les coureurs cyclistes participant à l'épreuve. Un dispositif de protection à l'attention tant du public que des concurrents devra également être mis en place avec un soin particulier au niveau des intersections ou carrefours où la course doit être prioritaire (présence de barrière type K2 et de signaleurs équipés de piquets mobiles type K10) et des arrivées de manche (barrière suffisant des 2 côtés de la voie et présence de signaleurs pour canaliser et contenir les spectateurs).

SERVICE D'ORDRE

L'organisateur doit mettre en place un service d'ordre composé d'officiels, de cadres techniques et de signaleurs.

L'organisateur pourra également définir avec les maires des communes traversées des prestations des polices municipales.

L'organisateur devra prendre à sa charge les éventuels frais du service d'ordre exceptionnel qui devraient être mis en place à l'occasion du déroulement de la course.

L'organisateur assurera la mise en place :

1°/ de signaleurs en nombre suffisant agréés (liste jointe en annexe), titulaires du permis de conduire, identifiables au moyen d'un brassard marqué « course », munis d'un gilet de sécurité rétro réfléchissant de classe II et en possession d'une copie de l'arrêté autorisant la course, ainsi que d'un piquet mobile K 10.

Ils seront placés sur les points du parcours délicats (départ, carrefours, intersections, rond-points...) et devront jalonner l'itinéraire à l'avant de la course afin de sécuriser le passage des concurrents en leur assurant la priorité de passage au niveau de chaque intersection jugée dangereuse ou débouchés de routes ou chemins communaux.

2°/ de la signalisation nécessaire tant pour le déroulement de la course elle-même que pour le maintien des spectateurs et le cas échéant pour les déviations de circulations ou les sens uniques imposés par l'autorité territoriale compétente.

Article 3 – Le premier coureur devra être précédé à 150 mètres d'un véhicule maintenant ses feux de croisement allumés et portant une pancarte visible à 100 mètres indiquant « ATTENTION – RALENTIR – COURSE CYCLISTE ». Le dernier concurrent sera suivi d'un « véhicule balai » muni d'un signe distinctif et maintenant également ses feux de croisement allumés.

Article 4 – Les maires des communes traversées édicteront en tant que de besoin, par arrêté municipal, les dispositions nécessaires au bon déroulement de l'épreuve en agglomération.

Article 5 – L'épreuve, ou une ou plusieurs manches ou partie de manche devra être reportée, voire annulée, par le responsable du service d'ordre de l'organisateur si les conditions de sécurité édictées par le présent arrêté, les mesures prévues pour la protection du public ou des concurrents, le règlement particulier de l'épreuve, ne sont pas respectés. Pour les mêmes raisons, de même que pour des considérations plus générales d'ordre public et de sécurité publique, les responsables locaux de police et de gendarmerie pourront exiger le report voire l'annulation de tout ou partie de l'épreuve.

Avant le départ, l'organisateur devra interroger *Météo France* afin d'être en mesure de prendre toutes les dispositions appropriées pour la sécurité des concurrents et des spectateurs en cas de risque météorologique pouvant aller jusqu'à la suspension ou l'annulation de l'épreuve.

RESPECT DE L'ENVIRONNEMENT

La manifestation n'est pas soumise à l'application des dispositions du décret du 9 avril 2012 relatif à l'évaluation des incidences Natura 2000.

Néanmoins, l'organisateur appliquera les règles de base suivantes :

- inviter le public et les participants dans les brochures distribuées, la signalisation et la communication réalisée autour de la manifestation à respecter la nature et les sites traversés ;
- veiller à ce que soient parqués ou attachés les animaux d'élevage ou domestiques pendant le passage de la course ;
- nettoyer le parcours après la manifestation (débalisage et enlèvement des déchets).

Article 6 – Le jet de tracts, journaux, prospectus, objets ou produits quelconques sur la voie publique est rigoureusement interdit.

Article 7 - L'organisateur devra assurer la réparation des dommages, dégradations, modifications de toute nature de la voie publique ou de ses dépendances, imputables aux concurrents, aux organisateurs ou à leurs préposés.

Articles 8 – La présente autorisation ne dispense pas l'organisateur de l'obtention de toutes les autres autorisations nécessaires, notamment celles des gestionnaires des voies empruntées.

Article 9 – La présente décision peut-être contestée selon les voies de recours et dans les délais mentionnés ci-dessous (1)

Article 10 – Le préfet de la région Guyane, le président de l'assemblée de Guyane, les maires de Rémire-Montjoly, de Matoury et de Roura, le général, commandant la gendarmerie en Guyane, le directeur de l'environnement, de l'aménagement et du logement, la directrice de la jeunesse, des sports et de la cohésion sociale et l'organisateur sont chargés, chacun en ce qui le concerne, de l'exécution du présent arrêté, dont une copie leur sera adressée, et qui sera publié au recueil des actes administratifs de la préfecture de la région Guyane.

Cayenne le, 18 Mai 2017

Le préfet,
P/le préfet le Directeur de Cabinet

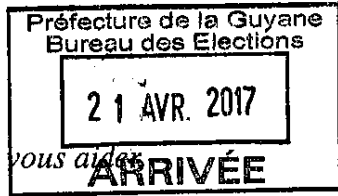
Laurent LENOBLE

(1) Dans les deux mois à compter de la notification ou de la publication de la présente décision, les recours suivants peuvent être introduits :

- un recours gracieux adressé à M. le préfet de la région Guyane – emiz/bureau de la protection civile – préfecture de la région Guyane – CS 7008 – 97307 Cayenne cedex
- un recours hiérarchique adressé à M. le ministre de l'intérieur - Direction des libertés publiques et des affaires juridiques – sous-direction des libertés publiques et de la police administrative, 11 rue des Saussaies – 75800 Paris cedex 08
- un recours contentieux adressé auprès du tribunal administratif de Cayenne, 7 rue Schœlcher – 97300 Cayenne – Ce recours juridictionnel doit être déposé au plus tard avant l'expiration du 2^e mois suivant la date de notification de la décision contestée (ou bien du 2^e mois suivant la date du rejet de votre recours gracieux ou hiérarchique).



LIBERTÉ • ÉGALITÉ • FRATERNITÉ
RÉPUBLIQUE FRANÇAISE
MINISTÈRE DE L'INTÉRIEUR



Nous sommes là pour vous aider



DEMANDE D'AUTORISATION POUR L'ORGANISATION D'UN EVENEMENT SUR UNE VOIE OUVERTE A LA CIRCULATION PUBLIQUE, UN CIRCUIT, UN TERRAIN OU UN PARCOURS

(Articles R.331-6 à R.331-17 du code du sport et arrêté du 1^{er} décembre 1959 portant application du décret n°55-1366 du 18 octobre 1955 ;
Articles R.331-18 à R.331-28 du code du sport et arrêté du 7 août 2006 pris pour l'application des articles 5,7 et 14 du décret n°2006-554 du 16 mai 2006).

Vous comptez organiser un événement sur une voie ouverte à la circulation publique, un circuit, un terrain ou un parcours. La loi vous impose de remplir une demande d'autorisation précisant le type d'événement envisagé.

LES ORGANISATEURS :

Vos nom et prénom, ou la raison sociale de votre établissement : _____

COMITE REGIONAL DE CYCLISME DE LA GUYANE

Adresse complète : Rue Gabriel DEVEZE - Boite Postale 840

9 | 7 | 3 | 0 | 0 | CAYENNE

Code postal

0594 31 85 50

Ville ou Commune

Numéro de téléphone : 0594 31 85 50 Numéro de télécopie : 0594 31 85 50

Adresse électronique : comite.cyclisme.guyane@wanadoo.fr

VOUS SOUHAITEZ ORGANISER (Cochez la case correspondante) :

- une manifestation sportive
 - avec engagement de véhicules à moteur
 - sans engagement de véhicules à moteur
- une concentration de véhicules terrestres à moteur (dont le nombre est égal ou supérieur à 200 véhicules automobiles ou 400 véhicules à moteur de 2 à 4 roues, y compris les véhicules d'accompagnement)

Nature de la manifestation : Course cycliste
sur route

Type et nombre de véhicules : _____

Type et nombre de véhicules : _____

INTITULE DE L'EVENEMENT :

Ronde de l'Espoir GRAND PRIX S.G.D.E. - Jeunes

LIEU D'ORGANISATION (Cochez la case correspondante) :

- Voie ouverte à la circulation publique
- Circuit (1)
- Terrain (2)
- Parcours (3)

Précisez : REMIRE - MATOURY - ROURA - GALION - Rte DE L'EST - CACAO

DATE ET DUREE DE L'EVENEMENT :

20 mai 2017 1/2 journée

- .../...
- (1) Circuit = un itinéraire fermé qui peut être parcouru plusieurs fois sans être quitté. Il ne peut emprunter que des voies fermées à la circulation publique, de manière permanente ou temporaire. Son tracé est délimité par des bordures, talus ou bandes de rives ou par tout autre moyen. Son revêtement peut être de différentes natures, telles qu'asphalte, béton, terre naturelle ou traitée, herbe, piste cendrée, glace. Un même circuit peut comporter plusieurs natures de revêtement (article R.331-21 1^{er} du code du sport).
 - (2) Terrain = un espace d'évolution non ouvert à la circulation publique sur lequel il n'existe pas de parcours défini et où sont pratiquées des disciplines pour lesquelles le chronométrage ne constitue qu'un élément accessoire du classement, telles que trial ou franchissement (article R.331-21 2^e du code du sport).
 - (3) Parcours = un itinéraire non fermé, allant d'un point de départ à un point d'arrivée distinct, empruntant des voies non ouvertes ou temporairement fermées à la circulation publique et sur lequel le départ est donné individuellement aux concurrents (article R.331-21 3^e du code du sport).

La loi n° 78-17 du 6 janvier 1978 relative à l'informatique, aux fichiers et aux libertés, s'applique aux réponses contenues dans ce formulaire. Elle garantit un droit d'accès aux données nominatives pour les personnes concernées et la possibilité pour celles-ci de rectifier ces données.

CALENDRIER SUR LEQUEL A ÊTRE INSCRIT L'ÉVÉNEMENT (le cas échéant) :

Comité Régional de Cyclisme de la Guyane

FÉDÉRATION SPORTIVE AYANT AGRÉÉ CE SITE (MANIFESTATION) (le cas échéant) :

Fédération Française de Cyclisme

A : Cayenne le 02 avril 2017

Signature :

INFORMATIONS PRATIQUES

I. A QUI TRANSMETTRE LA DEMANDE D'AUTORISATION ? :

- 1.1. En cas de manifestation ou concentration de véhicules terrestres à moteur portant sur 20 départements et plus :
Ministère de l'intérieur – Direction des libertés publiques et des affaires juridiques – sous-direction de la circulation et de la sécurité routières – bureau de la sécurité et de la réglementation routières - Place Beauvau 75800 PARIS Cedex 08
- 1.2. En cas de manifestation ou concentration de véhicules terrestres à moteur portant sur moins de 20 départements :
Chaque préfet de département traversé.
- 1.3. En cas de manifestation, sans engagement de véhicules terrestres à moteur, qui se déroule dans vingt départements ou plus distincts :
Ministère de l'intérieur – Direction des libertés publiques et des affaires juridiques – sous-direction de la circulation et de la sécurité routières – bureau de la sécurité et de la réglementation routières - Place Beauvau 75800 PARIS Cedex 08
- 1.4. En cas de manifestation, sans engagement de véhicules terrestres à moteur, qui se déroule dans un nombre égal ou inférieur à vingt départements distincts :
Préfet du département dans lequel le départ de l'épreuve est donné.
- 1.5. En cas de manifestation, sans engagement de véhicules terrestres à moteur, qui se déroule dans le ressort exclusif d'un arrondissement :
Sous-préfet de l'arrondissement.

II. PIÈCES À JOINDRE AU DOSSIER :

- Pour l'organisation d'une manifestation de véhicules terrestres à moteur sur un circuit, un terrain ou un parcours
 - Un document précisant les modalités et les caractéristiques de la manifestation ;
 - Un plan détaillé des voies et des parcours empruntés et un plan masse dès lors qu'il s'agit d'une manifestation se déroulant sur un circuit ;
 - Le règlement applicable à la manifestation, en conformité avec les règles mentionnées à l'article R.331-19 du code du sport ;
 - Le nombre maximal de spectateurs attendus à cette manifestation ;
 - Le recensement des dispositions assurant la sécurité et la protection des participants et des tiers ainsi que les mesures prises par l'organisateur pour garantir la tranquillité publique pendant toute la durée de la manifestation ;
 - Le nom et qualités de la personne désignée comme « organisateur technique » par l'organisateur de la manifestation, et chargée à ce titre de s'assurer que les règles techniques et de sécurité prescrites par l'autorité administrative compétente après avis de la commission départementale de la sécurité routière sont respectées ;
 - Une attestation de police d'assurance souscrite par l'organisateur de la manifestation et couvrant sa responsabilité civile ainsi que celle des participants à la manifestation et de toute personne, nommément désignée par l'organisateur, prêtant son concours à l'organisation de la manifestation.
- Pour l'organisation d'une concentration de véhicules terrestres à moteur sur une voie ouverte à la circulation publique
 - La date et les horaires auxquels se déroule la concentration ;
 - Les modalités d'organisation de la concentration ;
 - Un plan des voies empruntées sur lequel figurent les points de rassemblement préalablement définis, au cas où l'itinéraire est imposé aux participants ;
 - Le nombre maximal de spectateurs attendus aux points de rassemblement ;
 - Le recensement des dispositions assurant la sécurité et la protection des participants et des tiers ainsi que les mesures prises par l'organisateur pour garantir la tranquillité publique pendant toute la durée de cette concentration ;
 - Une attestation de police d'assurance souscrite par l'organisateur de la manifestation et couvrant sa responsabilité civile ainsi que celle des participants à la manifestation et de toute personne, nommément désignée par l'organisateur, prêtant son concours à l'organisation de la manifestation.
- Pour l'organisation d'une manifestation sans engagement de véhicules terrestres à moteur sur une voie ouverte ou fermée à la circulation publique
 - L'itinéraire précis de la manifestation ;
 - Le règlement de l'épreuve ;
 - Le nombre maximal de spectateurs attendus à cette manifestation ;
 - L'engagement de l'organisateur de prendre à sa charge les frais du service d'ordre exceptionnel mis en place à l'occasion du déroulement de l'épreuve et d'assurer la réparation des dommages, dégradations, modifications de toute nature de la voie publique ou de ses dépendances imputables aux concurrents, aux organisateurs ou à leurs préposés ;
 - Une attestation de police d'assurance souscrite par l'organisateur de la manifestation et couvrant sa responsabilité civile ainsi que celle des participants à la manifestation et de toute personne, nommément désignée par l'organisateur, prêtant son concours à l'organisation de la manifestation.

III. DELAI DE DEPOT

- ☑ Pour les 1.1. et 1.2. :
Tout dossier de demande d'autorisation doit être adressé à l'autorité compétente (en 1 exemplaire s'il s'agit du ministre de l'intérieur, ou en 3 exemplaires à chacun des préfets concernés) au plus tard 3 mois avant la date prévue pour l'organisation de la manifestation ou de la concentration. Si elle concerne une manifestation qui se déroule sur un circuit homologué, ce délai est réduit à 2 mois.
- ☑ Pour les 1.3., 1.4. et 1.5. :
Tout dossier de demande d'autorisation doit être adressé à l'autorité compétente, en 2 exemplaires, au plus tard 3 mois avant la date prévue pour l'organisation de la manifestation. Ce délai est réduit à 6 semaines lorsque l'épreuve doit se disputer dans le cadre d'un seul département.

IV – REMARQUE RELATIVES A L'ITINERAIRE (point délicats du parcours) :

- Traversée dangereuse d'agglomération :
- Carrefours importants :
- Itinéraire dangereux :
- Voie à grande circulation :

V – AVIS DU COMMANDANT DE BRIGADE :

FAVORABLE

DEFAVORABLE (Motif précis)

Sous réserve du respect des règles du code de la route

et du respect des dispositions réglementaires document préfecture.

N° du

Cachet et signature du CB

VI – AVIS DU COMMANDANT DE COMPAGNIE :

FAVORABLE

DEFAVORABLE (Motif précis)

N° du

Cachet et signature du CDT DE CIE



FÉDÉRATION
FRANÇAISE
CYCLISME

N° épreuve FFC : 3197002104

Réservée à la Fédération Française de Cyclisme, ses Comités Régionaux, Départementaux et groupements affiliés.

Attestation d'assurance Responsabilité Civile et Véhicules Suiveurs

Nous soussignés, « AXA France IARD » entreprise régie par le Code des Assurances, ci-après dénommé « Assureur » dont le siège social est situé 313 Terrasses de l'Arche - 92727 NANTERRE CEDEX, attestons que l'Assuré(e) :

Nom et adresse* : Esport Cycliste Guyanais s/couvert du COMITE REGIONAL DE CYCLISME DE LA GUYANE

33, rue Gabriel DEVEZE - BP. 840 - 97300 CAYENNE

*Club, association sportive ou groupement affilié à la FFC, ses Comités Régionaux ou départementaux

Organisateur de l'épreuve :

• Intitulé de l'épreuve (territoire français) : GRAND PRIX S.G.D.E. Ronde de l'Espoir

• Se déroulant le : 20 mai 2017

est garanti(e) en sa qualité d'organisateur(trice) de l'épreuve précitée par les contrats d'assurance souscrits par la Fédération Française de Cyclisme, sise : Vélodrome National de Saint-Quentin-en-Yvelines - 1 rue Laurent Fignon - 78180 Montigny le Bretonneux :

1. **Responsabilité Civile n° 7275462604**, le ou la garantissant contre les conséquences pécuniaires de la responsabilité qu'il ou elle peut encourir sur le fondement des articles L. 321-1 et suivants et L. 331-9 et suivants du Code du Sport.

Les garanties sont accordées dans la limite par sinistre de :

- 15.000.000 € par sinistre pour les dommages corporels, matériels, immatériels confondus ;
- Dont 5.000.000 € par sinistre pour l'ensemble des dommages matériels et immatériels consécutifs.

Et couvrent les dommages :

- causés aux tiers, aux spectateurs et aux concurrents de son fait ou de celui des concurrents ;
- du fait des obligations mises à sa charge par les conventions passées avec l'Etat, les collectivités locales territoriales, la Croix Rouge, et d'une façon générale les services publics de sécurité et de protection civile en cas de :
 - dommages causés aux tiers et/ou à lui-même du fait des personnes et matériels mis à disposition (L'Etat bénéficie de la qualité d'Assuré dans le cas où sa responsabilité viendrait à être recherchée.)
 - des dommages corporels et matériels atteignant ce personnel et ces matériels.

L'assureur renonce à tous recours dans la mesure où l'Assuré a lui-même, dans le cadre des dites conventions, renoncé à recours contre l'Etat, les collectivités locales ou territoriales et la Croix Rouge.

Sont notamment exclus les dommages dans la réalisation desquels est impliqué un véhicule terrestre à moteur dont l'Assuré(e) est propriétaire, locataire ou gardien, les dommages aux véhicules confiés, et ceux causés par tout engin aérien.

2. **Automobile « Véhicules Suiveurs » n° 7349932704** garantissant pendant l'épreuve, entre la ligne de départ et la ligne d'arrivée, de chaque étape lorsqu'il s'agit d'une course à étape, la responsabilité civile circulation encourue à l'égard des tiers et des personnes transportées du fait de l'utilisation des véhicules terrestres à moteur ouvreurs et suiveurs, voitures balais et motos liés à l'organisation.

Les garanties par sinistre sont accordées dans la limite de :

✓ Responsabilité Civile circulation :

* Dommages Corporels : illimités – avec limitation en cas de faute inexcusable à 1.000.000 € par véhicule et par sinistre sans dépasser 2.000.000 € par année d'assurance.

* Dommages Matériels : 100.000.000 € par véhicule et par sinistre dont 10.000.000 € pour les dommages matériels résultant d'incendie, explosion ou atteinte à l'environnement.

✓ Recours à concurrence de 8.000 € par événement.

✓ Avance sur recours à concurrence de 16.000 € sans pouvoir excéder 80% de la valeur du véhicule avant sinistre.

La liste des véhicules suiveurs est validée par le **Président du jury** et un état du parc devra être transmis au Comité Régional.

Pour les seuls véhicules mis à la disposition et utilisés par l'Etat, les collectivités locales et territoriales, et la Croix Rouge, la garantie est acquise pendant la durée de l'épreuve et pendant le temps nécessaire à l'accomplissement des trajets et mouvements correspondant à la mise en place du personnel et du matériel et à leur retour dans leur lieu de garage ou de casernement d'origine.

La présente attestation ne peut engager ni l'Assureur, ni « Gras Savoye » au-delà des clauses et conditions des contrats auxquels elle se réfère. Celle-ci est valable à compter du **01/01/2017** jusqu'à la prochaine échéance, du **01/01/2018**, sous réserve des possibilités de suspension ou de résiliation en cours d'année d'assurance pour les cas prévus par le Code des Assurances ou le contrat.

Signature du Président Régional FFC

Pour le Président J-Y. THIVER,
Le Responsable de la Commission des Courses,

S FRAUMAR

Fait à Puteaux, le 01/01/2017
Pour l'Assureur, par délégation le Courtier
GRAS SAVOYE WTW – Département Sport
Imm Quai 33 - 33, quai de Dion Bouton
CS 70001 - 92814 PUTEAUX Cedex
N°ORIAS 07001707

AXA France IARD SA

Société anonyme au capital de 214 799 030 Euros

Siège social : 313, Terrasses de l'Arche - 92727 Nanterre Cedex - 722 057 460 R.C.S. Nanterre

Entreprise régie par le Code des assurances - TVA intracommunautaire n° FR 14 722 057 460

Opérations d'assurances exonérées de TVA - art. 261-C CGI - sauf pour les garanties portées par AXA Assistance



Comité Régional de Cyclisme de la Guyane

SAMEDI 20 MAI 2017

GRAND PRIX SGDE - LA RONDE DE L'ESPOIR CADETS - MINIMES & FEMININES

ARTICLE 1 - L'Espoir Cycliste Guyanais (ECG) organise sous le couvert du Comité Régional de Cyclisme de la Guyane et de la FFC, le dimanche samedi 20 mai 2017, une course dénommée « GRAND PRIX SGDE - LA RONDE DE L'ESPOIR ».

ARTICLE 2 - Cette épreuve aura lieu sous les règlements appliqués à toute course individuelle sur route. C'est une course ouverte à la catégorie « Cadets ».

ARTICLE 3 - Les clubs devront inscrire leurs coureurs obligatoirement sur Cicle-web 2017 - (onglet engagement web). La période des engagements débutera le mardi 16 mai 2017 dès 8h et sera clos le vendredi 19 mai 2017 à 15 heures.
Passé ce délai, les coureurs non inscrit seront engagés sur place (dernier délai 30 minutes avant le départ)
Le droit d'engagement par coureur est de 6€ et l'engagement sur place est fixé à 8€

ARTICLE 4 - L'itinéraire emprunté sera le suivant :

Départ des Cadets : 15H00 - Route de la Crique Fouillée devant le local J-Y. THIVER / E.C.G.

Trajet : Route de la Crique Fouillée - RD2 - Route de Cabassou - Carrefour Sortie RD2/RN3 - RN3 - Giratoire Adélaïde Tablon - RN4 - Pont Crique Fouillée - RN4 - Carrefour des Barbadiennes - RN4 - Carrefour Chemin de la Levée - RN4 - Giratoire Califourchon - RN2 - Carrefour RN2/RD6 - Pont du Tour de l'île - Carrefour Nancibo - Carrefour Galion - Pont de la Comté - RN2 - Domaine Boulanger - Carrefour de Cacao - Route de Cacao - Scierie de Cacao.

Départ des Minimes et Féminines : 15H15 - Carrefour Galion.

Trajet : Carrefour Galion - Pont de la Comté - RN2 - Pente des 10% - Domaine Boulanger - Carrefour Cacao - Route de Cacao - Scierie de Cacao.

Arrivée : 18H00 - Sommet de la pente après la scierie.

Distances approximative : Cadets : 70 kms - Minimes/Féminines 44 Kms

ARTICLE 5 - L'émargement et la remise des dossards se feront à partir de 14H00 local J-Y. THIVER (toutes catégories). Les coureurs se présenteront accompagnés de leur directeur technique.

Tout coureur qui ne sera pas présent au contrôle des signatures au plus tard 15 minutes avant le départ encourt les sanctions prévues au barème des pénalités.

Tout coureur qui ne sera pas présent au contrôle des signatures au moins de 10 minutes avant le départ ne prendra pas le départ.

ARTICLE 6 - Le dossard attribué à chaque coureur sera placé à hauteur de la hanche gauche. Il est formellement interdit de le rogner, le plier ou le maculer. Il sera remis aux arbitres une fois la ligne franchie sous peine de pénalisation.

Tout coureur abandonnant la course doit obligatoirement retirer son dossard et le remettre aux arbitres sous peine de pénalisation.

ARTICLE 7 - Le port du casque rigide et les gants sont obligatoires. Les coureurs ont l'obligation de respecter le code de la route et de se conformer aux instructions des arbitres.

La Commission Technique
J-Y. THIVER

La Commission des Courses
S. FRAUMAR

La Commission Statuts et Règlements
F. HERMANN

33, rue Gabriel Deveze - B.P. 840 - 97300 CAYENNE Cedex - Tel./Fax : 0594 31.85.50
SIRET : 381 375 260 000 27 - Code APE : 928 C
Site internet : www.guyane-cyclisme.fr - Mail : comite.cyclisme.guyane@wanadoo.fr

GRAND PRIX S.G.D.E. / La ronde de l'Espoir



ITINERAIRE DETAILLE



Minimes/Féminines 44 kms

Kilométrage			Itinéraire		Horaire Course		Obs.
Distance	Fait	A Réaliser	Routes	Lieux	Moy. Approx		
					31	34	
		43,600	Crique Fouillée	Carrefour du Gallion	15:15:00	15:15:00	Signaleurs
2,90	2,90	40,700	RD2	Bar du Gallion	15:20:37	15:20:07	Signaleurs
3,10	6,00	37,600	RD2	Village Saramaca	15:26:37	15:25:35	Signaleurs
5,50	11,50	32,100	RD2	Dépôt de Munitions	15:37:15	15:35:18	Signaleurs
1,30	12,80	30,800	Ex RN4	Carrefour de Nancibo	15:39:46	15:37:35	Signaleurs
3,70	16,50	27,100	Ex RN4	Pont du Tour de L'Isles	15:46:56	15:44:07	Signaleurs
7,60	24,10	19,500	Ex RN4	Sommet pente 10%	16:01:39	15:57:32	Signaleurs
1,40	25,50	18,100	Ex RN4	Carrefour Domaine Boulanger	16:04:21	16:00:00	Signaleurs
8,40	33,90	9,700	Ex RN4	Carrefour RN2/Rte de Cacao	16:20:37	16:14:49	Signaleurs
9,70	43,60	0,000	RN2	Sommet Pente de la Scierie de Cacao	16:39:23	16:31:56	Signaleurs

GRAND PRIX S.G.D.E. / La ronde de l'Espoir



ITINERAIRE DETAILLE



Cadet : 69 kms

Kilométrage			Itinéraire		Horaire Course		Obs.
Distance	Fait	A Réaliser	Routes	Lieux	Moy. Approx		
					34	38	
		91,800	Crique Fouillée	DEPART : devant le local de l'Espoir Cycliste Guyanais	15:00:00	15:00:00	Signaleurs
0,40	0,40	91,400	RD2	Carrefour Rte Atila-Cabassou/Rte Crique Fouillée	15:00:42	15:00:38	Signaleurs
2,40	2,80	89,000	RD2	Carrefour RN3/RD2 (côté déchetterie)	15:04:56	15:04:25	Signaleurs
0,30	3,10	88,700	RD2	Giratoire A. TABLON	15:05:28	15:04:54	Signaleurs
1,70	4,80	87,000	Ex RN4	Centre Pénitentiaire	15:08:28	15:07:35	Signaleurs
1,90	6,70	85,100	Ex RN4	Canal de la Crique Fouillée	15:11:49	15:10:35	Signaleurs
2,50	9,20	82,600	Ex RN4	Carrefour Barbadines	15:16:14	15:14:32	Signaleurs
2,00	11,20	80,600	Ex RN4	Carrefour de la Levée	15:19:46	15:17:41	Signaleurs
1,60	12,80	79,000	Ex RN4	Rond Point Califourchon	15:22:35	15:20:13	Signaleurs
5,10	17,90	73,900	RN2	Carrefour de Stoupan	15:31:35	15:28:16	Signaleurs
2,30	20,20	71,600	RN2	Pont du Tour de L'Iles	15:35:39	15:31:54	Signaleurs
5,20	25,40	66,400	RN2	Carrefour du Gallion	15:44:49	15:40:06	Signaleurs
2,90	28,30	63,500	RN2	Bar du Gallion	15:49:56	15:44:41	Signaleurs
3,10	31,40	60,400	RN2	Village Saramaca	15:55:25	15:49:35	Signaleurs
5,50	36,90	54,900	RN2	Dépôt de Munitions	16:05:07	15:58:16	Signaleurs
1,30	38,20	53,600	RN2	Carrefour de Nancibo	16:07:25	16:00:19	Signaleurs
3,70	41,90	49,900	RN2	Pont du Tour de L'Iles	16:13:56	16:06:09	Signaleurs
7,60	49,50	42,300	RN2	Sommet pente 10%	16:27:21	16:18:09	Signaleurs
1,40	50,90	40,900	RN2	Carrefour Domaine Boulanger	16:29:49	16:20:22	Signaleurs
8,40	59,30	32,500	RD50	Carrefour RN2/Rte de Cacao	16:44:39	16:33:38	Signaleurs
9,70	69,00	22,800	RD50	Sommet Pente de la Scierie de Cacao	17:01:46	16:48:57	Signaleurs



LISTE DES SIGNALEURS

	NOM - PRENOM	N° Permis Conduire
1	ACHOUN Claudette	950198100122
2	ALEXANDRE Jean Ernest	84089810063
3	ALFRED Guy	
4	ALAÏS Jean Marie	
5	ALIBAR Jérôme	
6	AMARANTHE Romule	860198100032
7	ARMOUDON Eric	830998100157
8	AUVAL Marie-Agnès	911298100038
9	AYANNE Franck	861113330064
10	AZOR Jérémie	
11	BAPTISTE Hugues	
12	BAPTISTE Ramone	790298100212
13	BARBOSAS TAVARES Lucimara	
14	BELINA Alicia	911098100309
15	BELLEMARE Jean Yves	
16	BELLONY Edgard	19343
17	BELLONY José	
18	BOURDON Jacqueline	17544
19	BRIQUET J.Raymond	911098100153
20	BRUNE Armand	11004
21	BUSSANT Julien	891197100689
22	BUZARE Arlène	810398100057
23	BUZARE Corinne	60698100061
24	BUZARE Lucien	145191300
25	BUZARE RINGUET Monique	780398100071
26	CAPRICE Josiane	770898100075
27	CARISTAN Rémy	
28	CAZALA Serge	93549
29	CHONG WA Denis	
30	CIMONARD Carmélite	870898100143
31	CIPPE Astrid	10498100340
32	COCO Jean Philippe	
33	COSPAR Joseph	9010981000066
34	COTREBIL Argentin-Michel	750875120580
35	DANIEL Antoine	830498100124
36	DANIEL FAUVETTE Josiane	900396100216
37	DANIEL Freddy	990798100131
38	DANIEL Guy-Félix	20957
39	DANIEL Jean-Marc	820196100066
40	DANTIN Jean Claude	821098100106
41	DANTIN Laurene	
42	DESCHENE Aimé Claude	880798100124
43	DEVEAUX Aristide	20598100131
44	DORSEIDE Eliette	810198100055
45	DUBOIS Jean Pierre	940798100194
46	EDON Roger	69800
47	ELICE Gary	960398100188
48	ESSENLINE Thierry	
49	ETIENNE Daniel	
50	FARLOT FLERET Gilberte	
51	FARLOT Katia	71298100033
52	FAUVETTE Iselaine	900298100083
53	FOX Jean Claude	960998100266
54	FRAUMAR Michel	
55	FRAUMAR Sylvie	830398100193

	NOM - PRENOM	N° Permis Conduire
56	GABRIEL Alain	770298100093
57	GABRIEL Cyrille	10498100344
58	GABRIEL Eddy	970698100375
59	GHENZI Clarisse	840198100022
60	GUITTEAUD Huberte	
61	GUITTEAUD Raymond	
62	GUITTEAUD Roland	
63	HODEBOURG Lucien	
64	HOLDER Liliane	790198100032
65	HONORAT Steeve	911298100231
66	ILES Serge	790398100278
67	JEAN CHARLES Maurice	
68	JEAN ELIE Alain	820698100177
69	JEAN FRANCOIS Guylaine	940298100194
70	JOSEPH Jean René	950798100100
71	KANY J-Paul	
72	LABRADOR Ernesto	
73	LAGRAND Patrick	
74	LARANCE André Mathieu	910683230009
75	LEO Edithe Pascal	30598100018
76	LEOTE Lynna	
77	LEWEST Jérémie	
78	MADELEINE Christiane	
79	MAGLOIRE Paul	860698100212
80	MANDE Paul	850191201167
81	MATHAR Stéphane	
82	MEGAL Rodolphe Lucien	790598100029
83	MERABLI Murielle	
84	MILDOU Eddy	
85	NOKO Pierre	14410
86	OCTOBRE René	
87	PETER Gerville	
88	PLANCY Marie Louise	791098100093
89	PONET Henri	
90	PRIAN Lisa	#####
91	RACON Richard	801098100090
92	RADAMONTHE Nora	960398100208
93	RAVIN Youri	860597300053
94	REDOUTEY Sandrine	94126
95	RICHARD DE CHICOURT Cynt	880198100044
96	RINGUET Jean	930598100146
97	RINGUET Sylver	22651
98	RINGUET Teddy	50298100114
99	SAID Monique	
100	SAIMBERT Franck	880598100128
101	SANSOUCI Irène	981298100228
102	SILEBERT Rolande	751198100048
103	STANISLAS Steeve	
104	TAUBIRA Marie Josèphe	880898100169
105	TORVIC Loïc	960798100140
106	TSANG SAM MOI Gislaine	
107	TSANG SAM MOI Vanessa	
108	VELINON Lucien	830998100065

La Commission d'Organisation du C.R.C.G.



Dossier suivi par :
Cne Gilles GALLIOT

☎ 0594.25.96.32
✉ gilles.galliot@sdis973.fr

N° 2017/01/ 2.9 /GG/DP/GO/SP

SDIS de la Guyane
40, rue Bois de Fer
ZA de Larivot
CS 10667
97335 CAYENNE CEDEX 35
Tél. : 0594 259 600
Fax : 0594 305 605

SDIS Guyane

Matoury le, 23 JAN. 2017

Le Directeur Départemental
Des Services d'Incendie et de Secours

A,

Monsieur le Préfet de la Région de Guyane

Objet : Avis permanent / prescriptions en matière de courses sur la voie publique.

Monsieur le Préfet,

J'ai l'honneur de vous transmettre ci-dessous, les prescriptions émises par le SDIS lors des -, *défilés ou parades non motorisés, des possessions, des courses pédestres, des courses cyclistes*, organisés sur la voie publique, à mettre en œuvre obligatoirement ;

A cet égard, l'avis requis concernant ces dossiers sera donc réputé favorable, sous réserve de préconisations supplémentaires, applicables dans un contexte spécifique.

En outre, ces normes peuvent également s'appliquer, dans le cadre de manifestations autres, et ce après analyse exhaustive du dossier par le service de Prévision ; L'implantation de chapiteaux, tentes, structures (C.T.S) requérant quant à elle, l'avis des services de Prévision et Prévention.

PRESCRIPTIONS TYPE POUR LES MANIFESTATIONS RECEVANT DU PUBLIC

Concernant l'alerte des secours :

- Disposer en permanence de moyens de communication pour l'alerte des secours (18/112).
- Disposer des signaleurs sur le parcours ; communiquer l'annuaire téléphonique des cadres et l'arbre décisionnel de l'organisateur, relatif à l'alerte.

Concernant les accès aux sites :

- Maintenir les voies d'accès aux sites accessibles en permanence aux véhicules de secours.
- Interdire le stationnement des véhicules à proximité des poteaux et des bouches d'incendies.
- Lors de manifestations nautiques, identifier clairement les points de débarquements pour la prise en charge d'éventuelles victimes de malaises ou d'accidents.
- Si nécessaire (accès particuliers), fournir un plan détaillé lisible aux sapeurs-pompiers.
- Fournir le plan des aménagements des lieux aux SDIS.

Groupement Opérations – Service Prévision

Concernant les participants :

- Assurer la sécurité « préventive » (port d'équipements de sécurité tels que les gilets de sauvetage lors d'activités nautiques, port du casque, etc...).
- Assurer la sécurité « curative » : personnes chargées de porter assistance aux victimes de malaises ou d'accidents (commissaires de course, encadrant ou équipes dédiées).

Concernant les stands :

- Lorsqu'un dispositif électrique et / ou une source de chaleur est présent(e) : disposer d'extincteurs en nombre et qualité adaptés au risque.
- Ne pas disposer de tentes constituant une surface couverte de plus de 50 m². Une séparation de 4 mètres étant nécessaire pour isoler chaque espace couvert de moins de 50m².
- En fonction de l'ampleur de la manifestation, disposer d'une équipe de première intervention contre l'incendie (SSIAP).


Concernant le public :

Prendre en considération la sécurité du public convié à assister à la manifestation par la mise en place de :

- **Très peu de public** : moyens de communication pour contacter les secours,
- **Public nombreux** : un ou plusieurs postes de soins avec des personnels secouristes (calcul par le responsable de la sécurité de la manifestation sur la base de la méthode de dimensionnement des DPS : *Décret n° 97-646 du 31 mai 1997 modifié relatif à la mise en place de services d'ordre par les organisateurs des manifestations sportives, récréatives ou culturelles*).

Cas particulier des manifestations mobiles (courses d'automobiles, courses cyclistes) :
Les zones « critiques » (virages serrés, rétrécissements, arrivées) doivent être balisées et sécurisées, ce qui n'exclut pas la saisine de la CDSR (Commission Départementale de Sécurité Routière).

Restant, à votre entière disposition pour tous renseignements complémentaires, je vous prie d'agréer, Monsieur le Préfet, l'expression de mes salutations très respectueuses.

 Directeur Départemental
Monsieur Félix ANTENOR-HABAZAC.

Copie à :

Sous-Préfecture de Saint-Laurent,
L'EMIZ,
SIDPC.

Cabinet

R03-2017-05-18-004

arrête portant autorisation d'organiser une course cycliste
intitulée "grand prix boulangerie Au Bon Pain "le 21 mai

2017

course cycliste du 21 mai 2017



Etat major interministériel de zone,
Bureau de la protection civile

PREFET DE LA REGION GUYANE

Arrêté
portant autorisation d'organiser une course cycliste
intitulée « Grand Prix boulangerie Au bon Pain »
le 21 Mai 2017

Le préfet de la région Guyane
Chevalier de la légion d'honneur
Chevalier de l'ordre national du mérite

- Vu** le code général des collectivités territoriales et notamment son article L2215-1 ;
- Vu** le code de la route notamment les articles R411-29 à R411-32 ;
- Vu** le code du sport et notamment ses articles R331-6 à R331-17, A331-2 à A331-15 et A331-37 à A331-42 ;
- Vu** le code de l'environnement et notamment ses articles R414-19 à R414-26 ;
- Vu** le décret n°2004-374 du 29 avril 2004 modifié relatif aux pouvoirs des préfets, à l'organisation et à l'action des services de l'Etat dans les régions et départements et notamment son article 43 ;
- Vu** le décret du 17 décembre 2015 portant nomination du préfet de la région Guyane, préfet de la Guyane – M. JAEGER (Martin) ;
- Vu** la demande déposée le 21 avril 2017 par le Comité Régional de Cyclisme de la Guyane, représenté par son président, en vue d'être autorisé à organiser, le 21 mai 2017, une course cycliste, catégories : 1^{ère}, 2^{ème}, 3^{ème}, Juniors et Pass, intitulée « Grand Prix boulangerie Au bon Petit Pain (Albert) », dont le parcours empruntera des voies ouvertes à la circulation sur le territoire des communes de Cayenne, Matoury, Roura et de Rémire-Montjoly ;
- Vu** le dossier annexé à cette demande ;
- Vu** l'attestation d'assurance émise le 1^{er} janvier 2017 par la Ste AXA France IARD ;
- Vu** l'avis favorable émis par le général, commandant la gendarmerie de Guyane ;
- Vu** l'avis favorable émis par la directrice de la jeunesse, des sports et de la cohésion sociale ;
- Vu** l'avis favorable émis par le directeur départemental de la sécurité publique ;
- Vu** l'avis favorable émis par le président de l'Assemblée Guyane/Direction des infrastructures ;
- Vu** l'avis favorable du directeur de l'environnement, de l'aménagement et du logement ;
- Vu** l'avis émis par le directeur départemental des services d'incendie et de secours pour l'ensemble des manifestations sportives de ce genre annexé au présent arrêté ;
- Vu** les avis favorables émis par les maires de Matoury, Roura et de Rémire-Montjoly ;
- Considérant** que, consulté pour avis le maire de Cayenne n'a pas émis d'observations particulières ;
- Sur** proposition du Directeur de Cabinet de la région Guyane ;

Arrête

Article 1 – Le Comité Régional de Cyclisme de la Guyane est autorisé à organiser, le **dimanche 21 Mai 2017**, une course cycliste, catégories 1^{ère}, 2^{ème}, 3^{ème}, Juniors et Pass, intitulée « Grand Prix boulangerie Au Bon Pain (Albert) », dont le parcours empruntera des voies ouvertes à la circulation sur le territoire des communes de Cayenne, Matoury, Roura et de Rémire-Montjoly.

L'itinéraire emprunté et les modalités d'organisation seront les suivants :

Départ réel : 8h00 – rues des 12 et 22 juin face à la boulangerie « Albert ».

Trajet : rue des 14 et 22 Juin 1962 – giratoire de Mirza – route de la Madeleine – giratoire Maringouin – giratoire crique Fouillée – échangeur de Balata – RN2 – giratoire du PROGT – RN2 – bourg de Matoury – RN2 – giratoire Califourchon – RN2 – carrefour de Stoupan – RN2 – pont du tour de l'îles – carrefour de Nancibo – carrefour Galion – RN2 – pont de la Comté – domaine Boulanger – carrefour Cacao – auberge des Orpailleurs – **DEMI-TOUR** – auberge des Orpailleurs – carrefour Cacao – RN2 – domaine Boulanger – pont de la Comté – RN2 – carrefour Galion – carrefour Nancibo – RN2 – pont du tour de l'îles – carrefour de Stoupan – RN2 – giratoire Califourchon – ex N4 – carrefour de la Levée – entrée Barbadiennes – pont crique Fouillée – ex N4 – centre Pénitentiaire – giratoire Adélaïde Tablon – ex N3 – giratoire des Maringouins – RD17 – route de la Madeleine – giratoire de la Madeleine – giratoire de Mirza – rue du 12 et 22 Juin 1962.

Arrivée : 13h00 – rue des 12 et 22 Juin face à la boulangerie « Albert » de Cayenne.

Distance réelle : 134 kms

Article 2 – La présente autorisation est accordée sous réserve de la stricte observation de dispositions des décrets et arrêtés susvisés, ainsi que des mesures suivantes.

SECURITE

L'organisateur devra prendre toutes les mesures nécessaires pour assurer la sécurité des participants, du personnel encadrant l'épreuve, des spectateurs et des usagers de la route et veillera au strict respect du code de la route et des règles de sécurité édictées par la fédération française de cyclismes (FFC).

Les concurrents et véhicules de la caravane devront occuper uniquement le coté droit de la chaussée.

Pour une plus grande sécurité, les usagers de la route et les riverains des différentes communes traversées devront être informés préalablement du passage de l'épreuve. Cette information pourra être complétée par le passage, le jour de l'épreuve, d'un véhicule annonçant l'arrivée des participants.

SECOURS ET PROTECTION

L'organisateur devra mettre en place une couverture médicale adaptée avec la présence d'une ambulance, de secouristes, d'un appareil de réanimation et d'un médecin chargé de la direction des secours et de l'interconnexion avec le SAMU.

Des moyens de communication adaptés devront être prévus par l'organisateur pour pouvoir contacter à tout moment les services de secours.

l'organisateur devra attirer l'attention des coureurs, lors du passage de l'ex N4 sur les dégradations en rive des chaussées.

Le port du casque à coque rigide est obligatoire pour tous les coureurs cyclistes participant à l'épreuve. Un dispositif de protection à l'attention tant du public que des concurrents devra également être mis en place avec un soin particulier au niveau des intersections ou carrefours où la course doit être prioritaire (présence de barrière type K2 et de signaleurs équipés de piquets mobiles type K10) et des arrivées de manche (barrière suffisant des 2 cotés de la voie et présence de signaleurs pour canaliser et contenir les spectateurs).

SERVICE D'ORDRE

Préfecture de la région Guyane – CS 7008 - 97307 Cayenne – Tél. 05.94.39.47 76 – Télécopie 05.94.39.45.28

Courriel : emzd@guyane.pref.gouv.fr - Site internet : <http://www.guyane.pref.gouv.fr>

2 / 4

L'organisateur doit mettre en place un service d'ordre composé d'officiels, de cadres techniques et de signaleurs.

L'organisateur pourra également définir avec les maires des communes traversées des prestations des polices municipales.

L'organisateur devra prendre à sa charge les éventuels frais du service d'ordre exceptionnel qui devraient être mis en place à l'occasion du déroulement de la course.

L'organisateur assurera la mise en place :

1°/ de signaleurs en nombre suffisant agréés (liste jointe en annexe), titulaires du permis de conduire, identifiables au moyen d'un brassard marqué « course », munis d'un gilet de sécurité rétro réfléchissant de classe II et en possession d'une copie de l'arrêté autorisant la course, ainsi que d'un piquet mobile K 10.

Ils seront placés sur les points du parcours délicats (départ, carrefours, intersections, rond-points...) et devront jalonner l'itinéraire à l'avant de la course afin de sécuriser le passage des concurrents en leur assurant la priorité de passage au niveau de chaque intersection jugée dangereuse ou débouchés de routes ou chemins communaux.

2°/ de la signalisation nécessaire maintien tant pour le déroulement de la course elle-même que pour le maintien des spectateurs et le cas échéant pour les déviations de circulations ou les sens uniques imposés par l'autorité territoriale compétente.

Article 3 – Le premier coureur devra être précédé à 150 mètres d'un véhicule maintenant ses feux de croisement allumés et portant une pancarte visible à 100 mètres indiquant « ATTENTION – RALENTIR – COURSE CYCLISTE » Le dernier concurrent sera suivi d'un « véhicule balai » muni d'un signe distinctif et maintenant également ses feux de croisement allumés.

Article 4 – Les maires des communes traversées édicteront en tant que de besoin, par arrêté municipal, les dispositions nécessaires au bon déroulement de l'épreuve en agglomération.

Article 5 – L'épreuve, ou une ou plusieurs manches ou partie de manche devra être reportée, voire, annulée, par le responsable du service d'ordre de l'organisateur si les conditions de sécurité édictées par le présent arrêté, les mesures prévues pour la protection du public ou des concurrents, le règlement particulier de l'épreuve, ne sont pas respectés. Pour les mêmes raisons, de même que pour des considérations plus générales d'ordre public et de sécurité publique, les responsables locaux de police et de gendarmerie pourront exiger le report voire l'annulation de tout ou partie de l'épreuve.

Avant le départ, l'organisateur devra interroger *Météo France* afin d'être en mesure de prendre toutes les dispositions appropriées pour la sécurité des concurrents et des spectateurs en cas de risque météorologique pouvant aller jusqu'à la suspension ou l'annulation de l'épreuve.

RESPECT DE L'ENVIRONNEMENT

La manifestation n'est pas soumise à l'appréciation des dispositions du décret du 9 avril 2012 relatif à l'évaluation des incendies Natura 2000.

Néanmoins, l'organisateur appliquera les règles de base suivantes :

- inviter le public et les participants dans les brochures distribuées, la signalisation et la communication réalisée autour de la manifestation à respecter la nature et les sites traversés ;
- veiller à ce que soient parqués ou attachés les animaux d'élevages ou domestiques pendant le passage de la course ;
- nettoyer le parcours après la manifestation (déballage et enlèvement des déchets).

Article 6 – Le jet de tracts, journaux, prospectus, objets ou produits quelconques sur la voie publique est rigoureusement interdit.

Article 7 - L'organisateur devra assurer la réparation des dommages, dégradations, modifications de toute nature de la voie publique ou de ses dépendances, imputables aux concurrents, aux organisateurs ou à leurs préposés.

Articles 8 – La présente autorisation ne dispense pas l'organisateur de l'obtention de toutes les autres autorisations nécessaires, notamment celles des gestionnaires des voies empruntées.

Article 9 – La présente décision peut-être contestée selon les voies de recours et dans les délais mentionnés ci-dessous (1)

Article 10 – Le préfet de la région Guyane, le président de l'Assemblée de Guyane/(direction des infrastructures), les maires de Cayenne, de Matoury, Roura et de Rémire-Montjoly, le général, commandant la gendarmerie de Guyane, le directeur départemental de la sécurité publique, le directeur de l'environnement, de l'aménagement et du logement, la directrice de la jeunesse, des sports et de la cohésion sociale, l'organisateur, sont chargés, chacun en ce qui le concerne, de l'exécution du présent arrêté, dont une copie leur sera adressée, et qui sera publié au recueil des actes administratifs de la préfecture de la région Guyane.

Cayenne le, 18 Mai 2017

le Préfet
le Sous-préfet Directeur de Cabinet

Laurent LENOBLE

(1) Dans les deux mois à compter de la notification ou de la publication de la présente décision, les recours suivants peuvent être introduits :

- un recours gracieux adressé à M. le préfet de la région Guyane – direction de la réglementation, de la citoyenneté et de la réglementation – bureau des élections et de la réglementation générale –Préfecture de la région Guyane – CS 7008 – 97307 Cayenne cedex
- un recours hiérarchique adressé à M. le ministre de l'intérieur - Direction des libertés publiques et des affaires juridiques – sous-direction des libertés publiques et de la police administrative, 11 rue des Saussaies – 75800 Paris cedex 08
- un recours contentieux adressé auprès du tribunal administratif de Cayenne, 7 rue Schœlcher – 97300 Cayenne – Ce recours juridictionnel doit être déposé au plus tard avant l'expiration du 2^e mois suivant la date de notification de la décision contestée (ou bien du 2^e mois suivant la date du rejet de votre recours gracieux ou hiérarchique).



MINISTÈRE DE L'INTÉRIEUR

Nous sommes là pour vous aide



DEMANDE D'AUTORISATION POUR L'ORGANISATION D'UN EVENEMENT SUR UNE VOIE OUVERTE A LA CIRCULATION PUBLIQUE, UN CIRCUIT, UN TERRAIN OU UN PARCOURS

(Articles R.331-6 à R.331-17 du code du sport et arrêté du 1^{er} décembre 1959 portant application du décret n°55-1366 du 18 octobre 1955 ; Articles R.331-18 à R.331-28 du code du sport et arrêté du 7 août 2006 pris pour l'application des articles 5, 7 et 14 du décret n°2006-554 du 16 mai 2006).

Vous comptez organiser un événement sur une voie ouverte à la circulation publique, un circuit, un terrain ou un parcours. La loi vous impose de remplir une demande d'autorisation précisant le type d'événement envisagé.

LES ORGANISATEURS

Vos nom et prénom, ou la raison sociale de votre établissement : _____

COMITE REGIONAL DE CYCLISME DE LA GUYANE

Adresse complète : Rue Gabriel DEVEZE - Boite Postale 840

9 | 7 | 3 | 0 | 0 | CAYENNE

Code postal

Ville ou Commune

Numéro de téléphone : 0594 31 85 50 Numéro de télécopie : 0594 31 85 50

Adresse électronique : comite.cyclisme @ wanadoo.fr

VOUS SOUHAITEZ ORGANISER (cochez la case correspondante) :

- une manifestation sportive
 - avec engagement de véhicules à moteur
 - sans engagement de véhicules à moteur
- une concentration de véhicules terrestres à moteur (dont le nombre est égal ou supérieur à 200 véhicules automobiles ou 400 véhicules à moteur de 2 à 4 roues, y compris les véhicules d'accompagnement)

Nature de la manifestation : Course cycliste sur route

Type et nombre de véhicules : _____

INTITULE DE L'EVENEMENT :

GRAND PRIX BOULANGERIE AU BON PAIN (ALBERT)

LIEU D'ORGANISATION (cochez la case correspondante) :

- Voie ouverte à la circulation publique
 - Circuit (1)
 - Terrain (2)
 - Parcours (3)
- Précisez : CAYENNE - MATOURY - ROURA - GALION - RTE DE L'EST - CAR. CACAO - AUBERGE ORPAILLEURS (Retour)

DATE ET DURÉE DE L'EVENEMENT :

21 mai 2017 1/2 journée

- .../...
- (1) Circuit = un itinéraire fermé qui peut être parcouru plusieurs fois sans être quitté. Il ne peut emprunter que des voies fermées à la circulation publique, de manière permanente ou temporaire. Son tracé est délimité par des bordures, talus ou bandes de rives ou par tout autre moyen. Son revêtement peut être de différentes natures, telles qu'asphalte, béton, terre naturelle ou traitée, herbe, piste cendrée, glace. Un même circuit peut comporter plusieurs natures de revêtement (article R.331-21 1^{er} du code du sport) 3
 - (2) Terrain = un espace d'évolution non ouvert à la circulation publique sur lequel il n'existe pas de parcours défini et où sont pratiquées des disciplines pour lesquelles le chronométrage ne constitue qu'un élément accessoire du classement, telles que triel ou franchissement (article R.331-21 2^e du code du sport).
 - (3) Parcours = un itinéraire non fermé, allant d'un point de départ à un point d'arrivée distinct, empruntant des voies non ouvertes ou temporairement fermées à la circulation publique et sur lequel le départ est donné individuellement aux concurrents (article R.331-21 3^e du code du sport).

La loi n° 78-17 du 6 janvier 1978 relative à l'informatique, aux fichiers et aux libertés, s'applique aux réponses contenues dans ce formulaire. Elle garantit un droit d'accès aux données nominatives pour les personnes concernées et la possibilité pour celles-ci de rectifier ces données.

CALENDRIER SUBI TOUJOURS A ETRE INSCRIT L'EVENEMENT (le cas échéant) :

Comité Régional de Cyclisme de la Guyane

FEDERATION SPORTIVE AVANT AGREEE CE L'LE MANIFESTATION (le cas échéant) :

Fédération Française de Cyclisme

A : Cayenne le 02 avril 2017

Signature :

INFORMATIONS PRATIQUES

I. A QUI TRANSMETTRE LA DEMANDE D'AUTORISATION ? :

- 1.1 En cas de manifestation ou concentration de véhicules terrestres à moteur portant sur 20 départements et plus :
Ministère de l'intérieur – Direction des libertés publiques et des affaires juridiques – sous-direction de la circulation et de la sécurité routières – bureau de la sécurité et de la réglementation routières - Place Beauvau 75800 PARIS Cedex 08
- 1.2 En cas de manifestation ou concentration de véhicules terrestres à moteur portant sur moins de 20 départements :
Chaque préfet de département traversé.
- 1.3 En cas de manifestation, sans engagement de véhicules terrestres à moteur, qui se déroule dans vingt départements ou plus distincts :
Ministère de l'intérieur – Direction des libertés publiques et des affaires juridiques – sous-direction de la circulation et de la sécurité routières – bureau de la sécurité et de la réglementation routières - Place Beauvau 75800 PARIS Cedex 08
- 1.4 En cas de manifestation, sans engagement de véhicules terrestres à moteur, qui se déroule dans un nombre égal ou inférieur à vingt départements distincts :
Préfet du département dans lequel le départ de l'épreuve est donné.
- 1.5 En cas de manifestation, sans engagement de véhicules terrestres à moteur, qui se déroule dans le ressort exclusif d'un arrondissement :
Sous-préfet de l'arrondissement.

II. PIECES À JOINDRE AU DOSSIER :

- Pour l'organisation d'une manifestation de véhicules terrestres à moteur sur un circuit, un terrain ou un parcours
 - Un document précisant les modalités et les caractéristiques de la manifestation;
 - Un plan détaillé des voies et des parcours empruntés et un plan masse dès lors qu'il s'agit d'une manifestation se déroulant sur un circuit ;
 - Le règlement applicable à la manifestation, en conformité avec les règles mentionnées à l'article R.331-19 du code du sport ;
 - Le nombre maximal de spectateurs attendus à cette manifestation ;
 - Le recensement des dispositions assurant la sécurité et la protection des participants et des tiers ainsi que les mesures prises par l'organisateur pour garantir la tranquillité publique pendant toute la durée de la manifestation ;
 - Les nom et qualités de la personne désignée comme « organisateur technique » par l'organisateur de la manifestation, et chargée à ce titre de s'assurer que les règles techniques et de sécurité prescrites par l'autorité administrative compétente après avis de la commission départementale de la sécurité routière sont respectées ;
 - Une attestation de police d'assurance souscrite par l'organisateur de la manifestation et couvrant sa responsabilité civile ainsi que celle des participants à la manifestation et de toute personne, nommément désignée par l'organisateur, prêtant son concours à l'organisation de la manifestation.
- Pour l'organisation d'une concentration de véhicules terrestres à moteur sur une voie ouverte à la circulation publique
 - La date et les horaires auxquels se déroule la concentration ;
 - Les modalités d'organisation de la concentration ;
 - Un plan des voies empruntées sur lequel figurent les points de rassemblement préalablement définis, au cas où l'itinéraire est imposé aux participants ;
 - Le nombre maximal de spectateurs attendus aux points de rassemblement ;
 - Le recensement des dispositions assurant la sécurité et la protection des participants et des tiers ainsi que les mesures prises par l'organisateur pour garantir la tranquillité publique pendant toute la durée de cette concentration ;
 - Une attestation de police d'assurance souscrite par l'organisateur de la manifestation et couvrant sa responsabilité civile ainsi que celle des participants à la manifestation et de toute personne, nommément désignée par l'organisateur, prêtant son concours à l'organisation de la manifestation.
- Pour l'organisation d'une manifestation sans engagement de véhicules terrestres à moteur sur une voie ouverte ou fermée à la circulation publique
 - L'itinéraire précis de la manifestation ;
 - Le règlement de l'épreuve ;
 - Le nombre maximal de spectateurs attendus à cette manifestation ;
 - L'engagement de l'organisateur de prendre à sa charge les frais du service d'ordre exceptionnel mis en place à l'occasion du déroulement de l'épreuve et d'assurer la réparation des dommages, dégradations, modifications de toute nature de la voie publique ou de ses dépendances imputables aux concurrents, aux organisateurs ou à leurs préposés ;
 - Une attestation de police d'assurance souscrite par l'organisateur de la manifestation et couvrant sa responsabilité civile ainsi que celle des participants à la manifestation et de toute personne, nommément désignée par l'organisateur, prêtant son concours à l'organisation de la manifestation.

III. DELAI DE DEPOT

- ☒ Pour les 1.1. et 1.2. :
Tout dossier de demande d'autorisation doit être adressé à l'autorité compétente (en 1 exemplaire s'il s'agit du ministre de l'intérieur, ou en 3 exemplaires à chacun des préfets concernés) au plus tard 3 mois avant la date prévue pour l'organisation de la manifestation ou de la concentration. Si elle concerne une manifestation qui se déroule sur un circuit homologué, ce délai est réduit à 2 mois.
- ☒ Pour les 1.3., 1.4. et 1.5. :
Tout dossier de demande d'autorisation doit être adressé à l'autorité compétente, en 2 exemplaires, au plus tard 3 mois avant la date prévue pour l'organisation de la manifestation. Ce délai est réduit à 6 semaines lorsque l'épreuve doit se disputer dans le cadre d'un seul département.

FICHE SUR L'ORGANISATION D'UNE EPREUVE SPORTIVE

- Dénomination de l'épreuve : **GRAND PRIX BOULANGERIE BON PAIN (ALBERT)**
- Organisateur : **Comité Régional de Cyclisme de la Guyane**
- Nombre de concurrents : **80 environ**
- Itinéraire succinct : **parcours détaillé, parcours chronométré et plan joints**
- Date de l'épreuve : ²¹ **08 mai 2017**

I – ORGANISATION DU SERVICE D'ORDRE :

1.1 MOYENS

Personnels : Officiels – Signaleurs fixes et à moto

Matériel : Chasubles, palettes face rouge et verte, radio émettrice / réceptrice, gyrophares, barrière de sécurité, drapeaux jaune pour signaler les zones dangereuses,

1.2 CONVENTION Oui Non

II – PROPOSITION POUR LA PROTECTION DU PUBLIC (départ – itinéraire – arrivée) :

- Signaleurs : **20 environ dont 3 à motos**
- Barrières : **30 environ**
- Ambulance : **oui + présence de 2 secouristes**

III – RESPECT DISPOSITIONS REGLEMENTAIRES DOCUMENT PREFECTURE :

- Règlement de l'épreuve : Oui Non
- Parcours détaillé de l'épreuve Oui Non
- Liste nominative des signaleurs Oui Non



N° épreuve FFC : 3197002077

Réservée à la Fédération Française de Cyclisme, ses Comités Régionaux, Départementaux et groupements affiliés.

Attestation d'assurance Responsabilité Civile et Véhicules Suiveurs

Nous soussignés, « AXA France IARD » entreprise régie par le Code des Assurances, ci-après dénommé « Assureur » dont le siège social est situé 313 Terrasses de l'Arche - 92727 NANTERRE CEDEX, attestons que l'Assuré(e) :

Nom et adresse* : Esport Cycliste Guyanais s/couvert du COMITE REGIONAL DE CYCLISME DE LA GUYANE
33, rue Gabriel DEVEZE - BP. 840 - 97300 CAYENNE

*Club, association sportive ou groupement affilié à la FFC, ses Comités Régionaux ou départementaux

Organisateur de l'épreuve :

- Intitulé de l'épreuve (territoire français) : GRAND PRIX BOULANGERIE AU BON PAIN (ALBERT)
- Se déroulant le : 21 mai 2017

est garanti(e) en sa qualité d'organisateur(trice) de l'épreuve précitée par les contrats d'assurance souscrits par la Fédération Française de Cyclisme, sise : Vélodrome National de Saint-Quentin-en-Yvelines - 1 rue Laurent Fignon - 78180 Montigny le Bretonneux :

1. Responsabilité Civile n° 7275462604, le ou la garantissant contre les conséquences pécuniaires de la responsabilité qu'il ou elle peut encourir sur le fondement des articles L. 321-1 et suivants et L. 331-9 et suivants du Code du Sport.

Les garanties sont accordées dans la limite par sinistre de :

- 15.000.000 € par sinistre pour les dommages corporels, matériels, immatériels confondus ;
- Dont 5.000.000 € par sinistre pour l'ensemble des dommages matériels et immatériels consécutifs.

Et couvrent les dommages :

- causés aux tiers, aux spectateurs et aux concurrents de son fait ou de celui des concurrents ;
- du fait des obligations mises à sa charge par les conventions passées avec l'Etat, les collectivités locales territoriales, la Croix Rouge, et d'une façon générale les services publics de sécurité et de protection civile en cas de :
 - dommages causés aux tiers et/ou à lui-même du fait des personnes et matériels mis à disposition (L'Etat bénéficie de la qualité d'Assuré dans le cas où sa responsabilité viendrait à être recherchée.)
 - des dommages corporels et matériels atteignant ce personnel et ces matériels.

L'assureur renonce à tous recours dans la mesure où l'Assuré a lui-même, dans le cadre desdites conventions, renoncé à recours contre l'Etat, les collectivités locales ou territoriales et la Croix Rouge.

Sont notamment exclus les dommages dans la réalisation desquels est impliqué un véhicule terrestre à moteur dont l'Assuré(e) est propriétaire, locataire ou gardien, les dommages aux véhicules confiés, et ceux causés par tout engin aérien.

2. Automobile « Véhicules Suiveurs » n° 7349932704 garantissant pendant l'épreuve, entre la ligne de départ et la ligne d'arrivée, de chaque étape lorsqu'il s'agit d'une course à étape, la responsabilité civile circulation encourue à l'égard des tiers et des personnes transportées du fait de l'utilisation des véhicules terrestres à moteur ouvreurs et suiveurs, voitures balais et motos liés à l'organisation.

Les garanties par sinistre sont accordées dans la limite de :

- ✓ Responsabilité Civile circulation :
 - * Dommages Corporels : illimités – avec limitation en cas de faute inexcusable à 1.000.000 € par véhicule et par sinistre sans dépasser 2.000.000 € par année d'assurance.
 - * Dommages Matériels : 100.000.000 € par véhicule et par sinistre dont 10.000.000 € pour les dommages matériels résultant d'incendie, explosion ou atteinte à l'environnement.
- ✓ Recours à concurrence de 8.000 € par événement.
- ✓ Avance sur recours à concurrence de 16.000 € sans pouvoir excéder 80% de la valeur du véhicule avant sinistre.

La liste des véhicules suiveurs est validée par le **Président du jury** et un état du parc devra être transmis au Comité Régional.

Pour les seuls véhicules mis à la disposition et utilisés par l'Etat, les collectivités locales et territoriales, et la Croix Rouge, la garantie est acquise pendant la durée de l'épreuve et pendant le temps nécessaire à l'accomplissement des trajets et mouvements correspondant à la mise en place du personnel et du matériel et à leur retour dans leur lieu de garage ou de casernement d'origine.

La présente attestation ne peut engager ni l'Assureur, ni « Gras Savoye » au-delà des clauses et conditions des contrats auxquels elle se réfère. Celle-ci est valable à compter du **01/01/2017** jusqu'à la prochaine échéance, du **01/01/2018**, sous réserve des possibilités de suspension ou de résiliation en cours d'année d'assurance pour les cas prévus par le Code des Assurances ou le contrat.

Représentant du Comité Régional FFC :

Pour le Président J-Y. THIVER,
Le Responsable de la Commission des Courses,

S FRAUMAR

Fait à Puteaux, le **01/01/2017**
Pour l'Assureur, par délégation le Courtier
GRAS SAVOYE WTW - Département Sport
Imm Quai 33 - 33, quai de Dion Bouton
CS 70001 - 92814 PUTEAUX Cedex
N°ORIAS 07001707

AXA France IARD SA

Société anonyme au capital de 214 799 030 Euros
Siège social : 313, Terrasses de l'Arche - 92727 Nanterre Cedex - 722 057 460 R.C.S. Nanterre
Entreprise régie par le Code des assurances - TVA intracommunautaire n° FR 14 722 057 460
Opérations d'assurances exonérées de TVA - art. 261-C CGI - sauf pour les garanties portées par AXA Assistance



Comité Régional de Cyclisme de la Guyane

DIMANCHE 21 MAI 2017

GRAND PRIX BOULANGERIE ALBERT

1^{ère} - 2^{ème} - 3^{ème} - Juniors - Pass'Cyclisme Open

ARTICLE 1 – L'Espoir Cycliste Guyanais organise sous couvert du Comité Régional de Cyclisme de la Guyane et de la FFC, le dimanche 21 mai 2017, une course dénommée « Grand Prix BOULANGERIE ALBERT ».

ARTICLE 2 - Cette épreuve aura lieu sous les règlements appliqués à toute course individuelle sur route. C'est une course ouverte aux catégories 1^{ère}, 2^{ème}, 3^{ème}, Juniors et Pass.

ARTICLE 3 – Les clubs devront inscrire leurs coureurs obligatoirement sur Cicle-web 2017 – (onglet engagement web). La période des engagements débutera le mardi 16 mai 2017 dès 8h et sera clos le vendredi 19 mai 2017 à 15 heures.

Passé ce délai, les coureurs non inscrits seront engagés sur place (dernier délai 30 minutes avant le départ)

Le droit d'engagement par coureur est de 7 € et l'engagement sur place est fixé à 12 €

ARTICLE 4 – L'itinéraire emprunté sera le suivant :

Départ : 08H00 – Rue des 12 et 22 juin 1962 face à la Boulangerie Albert de Cayenne.

Trajet : Rue des 12 et 22 juin 1962 – Rond Point Mirza – Rte de la Madeleine – Rond Point de la Madeleine – Rond Point Maringouins – Rond Point Crique Fouillée – Rond Point Balata – Carrefour Balata – Giratoire du PROGT – RN2 – Bourg de Matoury – RN2 – Giratoire Califourchon – RN2 – Carrefour de Stoupan – RN2 – Pont du Tour de l'Isles – Carrefour de Nancibo – Carrefour Galion – RN2 – Pont du La Comté – Domaine Boulanger – Carrefour Cacao – Auberge des Orpailleurs – **DEMI-TOUR** – Auberge des Orpailleurs – Carrefour Cacao – RN2 – Domaine Boulanger – Pont de La Comté – RN2 – Carrefour Galion – Carrefour Nancibo – RN2 – Pont du Tour de l'Isles – Carrefour de Stoupan – RN2 – Giratoire Califourchon – Ex RN4 – Carrefour la Levée – Carrefour Barbadiennes – Pont Crique Fouillée – Ex RN4 – Centre Pénitentiaire – Giratoire Adélaïde TABLON – Ex RN3 – Giratoire des Maringouins – RD17 – Route de la Madeleine – Giratoire de la Madeleine – Giratoire Mirza – Rue du 14 et 22 Juin 1962.

Arrivée : 13H00 – Rue des 12 et 22 juin 1962 face à la Boulangerie Albert de Cayenne.

Distance réelle : 134.000 km

ARTICLE 5 - L'émargement et la remise des dossards se feront à partir de 7H00 sur la ligne de départ. Les coureurs se présenteront accompagnés de leur directeur technique.

Tout coureur qui ne sera pas présent au contrôle des signatures au plus tard 15 minutes avant le départ encourt les sanctions prévues au barème des pénalités.

Tout coureur qui ne sera pas présent au contrôle des signatures au moins de 10 minutes avant le départ ne prendra pas le départ.

ARTICLE 6 – Le dossard attribué à chaque coureur sera placé à hauteur de la hanche gauche. Il est formellement interdit de le rogner, le plier ou le maculer. Il sera remis aux arbitres une fois la ligne franchie sous peine de pénalisation.

Tout coureur abandonnant la course doit obligatoirement retirer son dossard et le remettre aux arbitres sous peine de pénalisation.

ARTICLE 7 - Le port du casque rigide est obligatoire de même que les gants pour la catégorie des juniors.

Les coureurs ont l'obligation de respecter le code de la route et de se conformer aux instructions des arbitres

La Commission Technique
J-Y. THIVER

La Commission des Courses
S.FRAUMAR

La Commission Statuts et Règlements
F. HERMANN

33, rue Gabriel Deveze - B.P. 840 - 97300 CAYENNE Cedex - Tel./Fax : 0594 31.85.50

SIRET : 381 375 260 000 27 - Code APE : 928 C

Site internet : www.guyane-cyclisme.fr - Mail : comite.cyclisme.guyane@wanadoo.fr

GRAND PRIX BOULANGERIE ALBERT



ITINERAIRE DETAILLE



Kilométrage			Itinéraire				Horaire Course		Obs.
Distance	Fait	A Réaliser	Routes	Lieux		Moy. Approx			
							39	41	
0,00	0,00								
0,00	0,00	140,800	Rue 14&22 juin 1962	DEPART : Devant la Boulangerie ALBERT			8:00:00	8:00:00	Signaleurs
0,20	0,20	140,600	RD17	Giratoire de Mirza			8:00:18	8:00:18	Signaleurs
1,00	1,20	139,600	RD17	Giratoire Madeleine			8:01:51	8:01:45	Signaleurs
2,10	3,30	137,500	Ex RN3	Giratoire Maringouins			8:05:05	8:04:50	Signaleurs
1,20	4,50	136,300	RN1	Giratoire Crique Fouillée			8:06:55	8:06:35	Signaleurs
1,00	5,50	135,300	RN1	Giratoire Balata			8:08:28	8:08:03	Signaleurs
2,10	7,60	133,200	RN2	Giratoire du PROGT			8:11:42	8:11:07	Signaleurs
2,80	10,40	130,400	RN2	Entrée Bourg de Matoury (Mairie)			8:16:00	8:15:13	Signaleurs
1,90	12,30	128,500	RN2	Giratoire Califourchon			8:18:55	8:18:00	Signaleurs
5,10	17,40	123,400	RN2	Carrefour de Stoupan			8:26:46	8:25:28	Signaleurs
7,50	24,90	115,900	RN2	Carrefour du Galion			8:38:18	8:36:26	Signaleurs
13,00	37,90	102,900	RN2	Carrefour de Nancibo			8:58:18	8:55:28	Signaleurs
4,00	41,90	98,900	RN2	Pont du La Comté			9:04:28	9:01:19	Signaleurs
7,70	49,60	91,200	RN2	Sommet pente 10%			9:16:18	9:12:35	Signaleurs
1,50	51,10	89,700	RN2	Carrefour Domaine Boulanger			9:18:37	9:14:47	Signaleurs
8,40	59,50	81,300	RN2	Carrefour RN2/Rte de Cacao			9:31:32	9:27:04	Signaleurs
3,10	62,60	78,200	RN2	Sommet 2ème 10%			9:36:18	9:31:37	Signaleurs
5,40	68,00	72,800	RN2	Auberge des Orpailleurs			9:44:37	9:39:31	Signaleurs
8,50	76,50	64,300	RN2	Carrefour RN2/Rte de Cacao			9:57:42	9:51:57	Signaleurs
17,40	93,90	46,900	RN2	Pont du La Comté			10:24:28	10:17:25	Signaleurs
16,50	110,40	30,400	RN2	Carrefour RD5/Galion			10:49:51	10:41:34	Signaleurs
7,50	117,90	22,900	RN2	Carrefour de Stoupan			11:01:23	10:52:32	Signaleurs
5,10	123,00	17,800	RN2	Giratoire Califourchon			11:09:14	11:00:00	Signaleurs
1,50	124,50	16,300	RD24	Carrefour de la Levée			11:11:32	11:02:12	Signaleurs
2,00	126,50	14,300	RD24	Carrefour des Barbadines			11:14:37	11:05:07	Signaleurs
6,00	132,50	8,300	Ex RN4	Giratoire A. Tablon			11:23:51	11:13:54	Signaleurs
3,10	135,60	5,200	Ex RN3	Carrefour ex RN3/RD2 rte de Cabassou (feux tricolores)			11:28:37	11:18:26	Signaleurs
2,00	137,60	3,200	Ex RN3	Giratoire Maringouins			11:31:42	11:21:22	Signaleurs
1,60	139,20	1,600	RD17	Carrefour Rte de la Madeleine/RD2 Rte du Tigre			11:34:09	11:23:42	Signaleurs
0,50	139,70	1,100	RD17	Giratoire Justin Catayée			11:34:55	11:24:26	Signaleurs
0,90	140,60	0,200	RD17	Giratoire Mirza			11:36:18	11:25:45	Signaleurs
0,20	140,80	0,000	Rue 14&22 juin 1962	ARRIVEE : Face à la Boulangerie ALBERT			11:36:37	11:26:03	Signaleurs



LISTE DES SIGNALEURS

	NOM - PRENOM	N° Permis Conduire		NOM - PRENOM	N° Permis Conduire
1	ACHOUN Claudette	950198100122	56	GABRIEL Alain	770298100093
2	ALEXANDRE Jean Ernest	84089810063	57	GABRIEL Cyrille	10498100344
3	ALFRED Guy		58	GABRIEL Eddy	970698100375
4	ALAÏS Jean Marie		59	GHENZI Clarisse	840198100022
5	ALIBAR Jérôme		60	GUITTEAUD Huberte	
6	AMARANTHE Romule	860198100032	61	GUITTEAUD Raymond	
7	ARMOUDON Eric	830998100157	62	GUITTEAUD Roland	
8	AUYAL Marie-Agnès	911298100038	63	HODEBOURG Lucien	
9	AYANNE Franck	861113330064	64	HOLDER Lilliane	790198100032
10	AZOR Jérémie		65	HONORAT Steeve	911298100231
11	BAPTISTE Hugues		66	ILES Serge	790398100278
12	BAPTISTE Ramone	790298100212	67	JEAN CHARLES Maurice	
13	BARBOSAS TAVARES Lucimara		68	JEAN ELIE Alain	820698100177
14	BELINA Alicia	911098100309	69	JEAN FRANCOIS Guylaine	940298100194
15	BELLEMARE Jean Yves		70	JOSEPH Jean René	950798100100
16	BELLONY Edgard	19343	71	KANY J-Paul	
17	BELLONY José		72	LABRADOR Ernesto	
18	BOURDON Jacqueline	17544	73	LAGRAND Patrick	
19	BRIQUET J.Raymond	911098100153	74	LARANCE André Mathieu	910683230009
20	BRUNE Armand	11004	75	LEO Edithe Pascal	30598100018
21	BUSSANT Julien	891197100689	76	LEOTE Lynna	
22	BUZARE Arlène	810398100057	77	LEWEST Jérémie	
23	BUZARE Corinne	60698100061	78	MADELEINE Christiane	
24	BUZARE Lucien	145191300	79	MAGLOIRE Paul	860698100212
25	BUZARE RINGUET Monique	780398100071	80	MANDE Paul	850191201167
26	CAPRICE Josiane	770898100075	81	MATHAR Stéphane	
27	CARISTAN Rémy		82	MEGAL Rodolphe Lucien	790598100029
28	CAZALA Serge	93549	83	MERABLI Murielle	
29	CHONG WA Denis		84	MILDOU Eddy	
30	CIMONARD Carmélite	870898100143	85	NOKO Pierre	14410
31	CIPPE Astrid	10498100340	86	OCTOBRE René	
32	COCO Jean Philippe		87	PETER Gerville	
33	COSPAR Joseph	9010981000066	88	PLANCY Marie Louise	791098100093
34	COTREBIL Argentin-Michel	750875120580	89	PONET Henri	
35	DANIEL Antoine	830498100124	90	PRIAN Lisa	#####
36	DANIEL FAUVETTE Josiane	900396100216	91	RACON Richard	801098100090
37	DANIEL Freddy	990798100131	92	RADAMONTE Nora	960398100208
38	DANIEL Guy-Félix	20957	93	RAVIN Youri	860597300053
39	DANIEL Jean-Marc	820196100066	94	REDOUTEY Sandrine	94126
40	DANTIN Jean Claude	821098100106	95	RICHARD DE CHICOURT Cynth	880198100044
41	DANTIN Laurene		96	RINGUET Jean	930598100146
42	DESCHENE Aimé Claude	880798100124	97	RINGUET Sylver	22651
43	DEVEAUX Aristide	20598100131	98	RINGUET Teddy	50298100114
44	DORSEIDE Eliette	810198100055	99	SAID Monique	
45	DUBOIS Jean Pierre	940798100194	100	SAIMBERT Franck	880598100128
46	EDON Roger	69800	101	SANSOUCI Irène	981298100228
47	ELICE Gary	960398100188	102	SILEBERT Rolande	751198100048
48	ESSENLINE Thierry		103	STANISLAS Steeve	
49	ETIENNE Daniel		104	TAUBIRA Marie Joséphe	880898100169
50	FARLOT FLERET Gilberte		105	TORVIC Loïc	960798100140
51	FARLOT Katia	71298100033	106	TSANG SAM MOI Gislaine	
52	FAUVETTE Iselaine	900298100083	107	TSANG SAM MOI Vanessa	
53	FOX Jean Claude	960998100266	108	VELINON Lucien	830998100065
54	FRAUMAR Michel				
55	FRAUMAR Sylvie	830398100193			

La Commission d'Organisation du C.R.C.G.



Dossier suivi par :
Cne Gilles GALLIOT

☎ 0594.25.96.32
✉ : gilles.galliot@sdis973.fr

N° 2017/01/ 2.9 JGG/DP/GO/SP

SDIS de la Guyane
40, rue Bois de Fer
ZA de Larivot
CS 10667
97335 CAYENNE CEDEX 35
Tél. : 0594 259 600
Fax : 0594 305 605

SDIS Guyane

Matoury le, 23 JAN. 2017

Le Directeur Départemental
Des Services d'Incendie et de Secours

A,

Monsieur le Préfet de la Région de Guyane

Objet : Avis permanent / prescriptions en matière de courses sur la voie publique.

Monsieur le Préfet,

J'ai l'honneur de vous transmettre ci-dessous, les prescriptions émises par le SDIS lors des -, *défilés ou parades non motorisés, des possessions, des courses pédestres, des courses cyclistes*, organisés sur la voie publique, à mettre en œuvre obligatoirement ;

A cet égard, l'avis requis concernant ces dossiers sera donc réputé favorable, sous réserve de préconisations supplémentaires, applicables dans un contexte spécifique.

En outre, ces normes peuvent également s'appliquer, dans le cadre de manifestations autres, et ce après analyse exhaustive du dossier par le service de Prévision ; L'implantation de chapiteaux, tentes, structures (C.T.S) requérant quant à elle, l'avis des services de Prévision et Prévention.

PRESCRIPTIONS TYPE POUR LES MANIFESTATIONS RECEVANT DU PUBLIC

Concernant l'alerte des secours :

- Disposer en permanence de moyens de communication pour l'alerte des secours (18/112).
- Disposer des signaleurs sur le parcours ; communiquer l'annuaire téléphonique des cadres et l'arbre décisionnel de l'organisateur, relatif à l'alerte.

Concernant les accès aux sites :

- Maintenir les voies d'accès aux sites accessibles en permanence aux véhicules de secours.
- Interdire le stationnement des véhicules à proximité des poteaux et des bouches d'incendies.
- Lors de manifestations nautiques, identifier clairement les points de débarquements pour la prise en charge d'éventuelles victimes de malaises ou d'accidents.
- Si nécessaire (accès particuliers), fournir un plan détaillé lisible aux sapeurs-pompier.
- Fournir le plan des aménagements des lieux aux SDIS.

Groupement Opérations – Service Prévision

Concernant les participants :

- Assurer la sécurité « préventive » (port d'équipements de sécurité tels que les gilets de sauvetage lors d'activités nautiques, port du casque, etc...).
- Assurer la sécurité « curative » : personnes chargées de porter assistance aux victimes de malaises ou d'accidents (commissaires de course, encadrant ou équipes dédiées).

Concernant les stands :

- Lorsqu'un dispositif électrique et / ou une source de chaleur est présent(e) : disposer d'extincteurs en nombre et qualité adaptés au risque.
- Ne pas disposer de tentes constituant une surface couverte de plus de 50 m². Une séparation de 4 mètres étant nécessaire pour isoler chaque espace couvert de moins de 50m².
- En fonction de l'ampleur de la manifestation, disposer d'une équipe de première intervention contre l'incendie (SSIAP).

Concernant le public :


Prendre en considération la sécurité du public convié à assister à la manifestation par la mise en place de :


- **Très peu de public** : moyens de communication pour contacter les secours,
- **Public nombreux** : un ou plusieurs postes de soins avec des personnels secouristes (calcul par le responsable de la sécurité de la manifestation sur la base de la méthode de dimensionnement des DPS : *Décret n° 97-646 du 31 mai 1997 modifié relatif à la mise en place de services d'ordre par les organisateurs des manifestations sportives, récréatives ou culturelles*).

Cas particulier des manifestations mobiles (courses d'automobiles, courses cyclistes) :

Les zones « critiques » (virages serrés, rétrécissements, arrivées) doivent être balisées et sécurisées, ce qui n'exclut pas la saisine de la CDSR (Commission Départementale de Sécurité Routière).

Restant, à votre entière disposition pour tous renseignements complémentaires, je vous prie d'agréer, Monsieur le Préfet, l'expression de mes salutations très respectueuses.

Directeur Départemental

Monsieur Félix ANTONOR-HABAZAC.



Copie à :

Sous-Préfecture de Saint-Laurent,
L'EMIZ,
SIDPC.

DEAL

R03-2017-05-15-003

Arrêté portant autorisation de capturer, manipuler, marquer, prélever et relâcher des spécimens d'espèces animales protégées au sein de la Réserve Naturelle de l'Amana et sur les plages de ^{AP CNRS Tortues marines} Guyane ainsi que le transport d'échantillons biologiques de ces spécimens - Tortues Marines - CNRS-IPHC



PRÉFET DE LA RÉGION GUYANE

Direction
de l'Environnement,
de l'Aménagement
et du Logement

Service Milieux
Naturels, Biodiversité,
Sites et Paysages

Unité Biodiversité

ARRÊTÉ

portant autorisation de capturer, manipuler, marquer, prélever et relâcher des spécimens d'espèces animales protégées au sein de la Réserve naturelle de l'Amana et sur les plages de Guyane ainsi que le transport d'échantillons biologiques de ces spécimens – Tortues marines - CNRS-IPHC

LE PRÉFET DE LA RÉGION GUYANE
CHEVALIER DE LA LÉGION D'HONNEUR
CHEVALIER DE L'ORDRE NATIONAL DU MÉRITE

VU le Titre III du livre III du code de l'environnement relatif aux espaces naturels ;

VU le Code de l'environnement, notamment ses articles L.411-1 à L.412-1, R.411-1 à R.411-14 et R.412-1 à R.412-7 ;

VU la loi n° 46-451 du 19 mars 1946 érigeant en départements la Guadeloupe, la Martinique, la Guyane Française et La Réunion ;

VU le décret n° 47-1018 du 7 juin 1947 relatif à l'organisation départementale et à l'institution préfectorale dans les nouveaux départements de la Guadeloupe, de la Martinique, de la Guyane et de La Réunion ;

VU le décret n° 2010-146 du 16 février 2010 modifiant le décret n°2004-374 du 29 avril 2004 modifié relatif aux pouvoirs des préfets, à l'organisation et à l'action des services de l'État dans les régions et départements ;

VU le décret n° 97-1204 du 19 décembre 1997 pris pour l'application au ministre chargé de l'environnement du 1° de l'article 2 du décret n° 97-34 du 15 janvier 1997 relatif à la déconcentration des décisions administratives individuelles ;

VU le décret du 17 décembre 2015 portant nomination du préfet de la région Guyane, préfet de la Guyane – M. Martin JAEGER ;

VU l'arrêté ministériel du 30 janvier 2013 nommant Monsieur Denis GIROU, directeur de la Direction de l'Environnement, de l'Aménagement, et du Logement de Guyane ;

VU l'arrêté préfectoral n°2016-011-0054 du 11 janvier 2016 portant délégation de signature administrative et financière à Monsieur Denis GIROU, directeur de l'Environnement, de l'Aménagement et du Logement de Guyane ;

VU l'arrêté R03-2016-10-11-007 du 11 octobre 2016 portant subdélégation de signature administrative et financière au personnel d'encadrement de la DEAL.

VU la demande présentée par Damien CHEVALLIER, docteur en biologie au CNRS-IPHC, le 24 avril 2017 ;

CONSIDÉRANT que l'autorisation ne nuit pas au maintien des populations des espèces concernées dans leur aire de répartition naturelle.

CONSIDÉRANT que cette autorisation intervient dans la continuité de l'arrêté préfectoral n°18 du 19 février 2013 portant autorisation de capturer, manipuler, marquer, prélever et relâcher des spécimens d'espèces animales protégées au sein de la Réserve naturelle de l'Amana et sur les plages de Guyane ainsi que le transport de ces spécimens et de ses arrêtés modificatifs publiés en 2014, 2015 et 2016 ;

CONSIDÉRANT les rapports fournis dans le cadre de l'arrêté n°18 du 19 février 2013 portant autorisation de capturer, manipuler, marquer, prélever et relâcher des spécimens d'espèces animales protégées au sein de la Réserve naturelle de l'Amana et sur les plages de Guyane ainsi que le transport de ces spécimens ;

CONSIDÉRANT que ce renouvellement de dérogation s'effectue dans les conditions prévues à l'article R. 411-10 du code de l'environnement, même demandeur, même opération portant sur les mêmes espèces ;

CONSIDÉRANT que la présente demande est déposée pour l'acquisition de connaissances des populations d'espèces sauvages dans le cadre du plan national d'actions en faveur des tortues marines de Guyane (2014-2023), et visant à la préservation du patrimoine naturel prévus par des dispositions du code de l'environnement ; qu'il n'existe pas d'autre solution satisfaisante, et que la dérogation ne nuit pas au maintien, dans un état de conservation favorable, des populations d'espèces protégées concernées dans leur aire de répartition naturelle compte tenu des prescriptions mises en œuvre, telles que détaillées ci-après (article 8) ;

SUR proposition de Monsieur le Directeur de l'environnement, de l'aménagement et du logement de la Guyane.

ARRETE

Article 1 : terminologie

Au sens du présent arrêté, on entend par « spécimens » tout ou partie des espèces mentionnées à l'article 5.

Article 2 : objet de l'autorisation

Dans le cadre d'une étude visant à :

- consolider le suivi démographique des tortues marines de Guyane en améliorant les connaissances sur l'écologie de ces espèces au cours de leur cycle de reproduction et de migration ;
- évaluer et réduire l'importance des menaces en mer dans les eaux du plateau Guyano-Brésilien ;

le CNRS - Institut Pluridisciplinaire Hubert Curien (IPHC), Département Ecologie, Physiologie et Ethologie représenté par Damien CHEVALLIER, dont le siège est situé 23 rue Becquerel, 67087 Strasbourg, est autorisé à capturer, manipuler, marquer, et relâcher les spécimens d'espèces animales mentionnées à l'article 5 du présent arrêté, de prélever et de transporter ces spécimens dans et vers les lieux indiqués dans les articles 4 et 7 du présent arrêté, selon la liste des personnes autorisées à l'article 3.

Cette autorisation est valable pour réaliser des marquages et effectuer des prélèvements biologiques, ainsi que fixer des balises émettrices sur les animaux.

Ces prélèvements concernent des échantillons de sang-plasma dans la limite de 400 échantillons, des échantillons de biopsie dans la limite de 400 échantillons et des cadavres d'émergences dans la limite de 300.

Article 3 : personnes autorisées

- Chevallier Damien (CNRS IPHC)
- Le Maho Yvon (CNRS IPHC)
- Blaise Lesley (CNRS IPHC)
- Mariwajoe Refino (CNRS IPHC)
- Mariwajoe Sancho (CNRS IPHC)
- Bonola Marc (CNRS IPHC)
- Martin Jordan (CNRS IPHC)
- Régis Sidney (CNRS IPHC)
- Siegwalt Flora (CNRS IPHC)
- Jeantet Lorène (CNRS IPHC)
- Blanc Stéphane (CNRS IPHC)
- Renault Anne (Ifremer)
- Etienne Denis (DEAL Martinique)

Article 4 : lieu de l'autorisation

La présente autorisation est valable sur tout le littoral de la Guyane, y compris sur le territoire de la Réserve naturelle de l'Amana.

Article 5 : spécimens

NOM LATIN et VERNACULAIRE	SITE		QUANTITE	DESCRIPTION
<i>Chelonia mydas</i> Tortue verte	RN Amana et littoral guyanais	ADULTES	500/an	Transpondage adultes
			100/an	Biométrie, pesées, prélèvements sanguins, biopsies adultes
		NIDS	60/an	Pose de logger GPS (adultes)
			20/an	Prélèvements tissus sur cadavres adultes
ÉMERGENCES	30/an	Prélèvements de tous les cadavres d'émergences dans chaque nid		
<i>Lepidochelys olivacea</i> Tortue olivâtre	RN Amana et littoral guyanais	ADULTES	50/an	Biométrie, pesées, prélèvements sanguins, biopsies adultes
		40/an	Pose de logger GPS (adultes)	
		10/an	Prélèvements tissus sur cadavres adultes	
<i>Dermochelys coriacea</i> Tortue luth	RN Amana et littoral guyanais	ADULTES	500/an	Transpondage adultes
			150/an	Biométrie, pesées, prélèvements sanguins, biopsies adultes
		NIDS	50/an	Pose de logger GPS (adultes)
			20/an	Prélèvements tissus sur cadavres adultes
ÉMERGENCES	30/an	Prélèvements de tous les cadavres d'émergences dans chaque nid		

Article 6 : durée de l'autorisation

La présente autorisation est valable à compter du 1^{er} janvier 2017 et jusqu'au 31 décembre 2019.

Article 7 : transport des spécimens

Les spécimens seront transportés depuis les lieux d'autorisation de l'article 4 vers le CNRS – IPHC – DEPE, 23 rue Becquerel, 67087 STRASBOURG par le trajet le plus direct.

Article 8 : conditions particulières PROTOCOLE

Les modes et moyens utilisés pour la capture, le marquage, la pose de balises émettrices, les mesures biométriques et le relâcher des adultes sont les suivants :

La plupart des manipulations se fera en fin de ponte pour garantir le bon déroulement de la ponte.

Pour toute rencontre de tortues marines en phase de ponte lors des patrouilles, l'individu sera identifié à l'aide d'un transpondeur placé à l'épaule droite : en l'absence de transpondeur, l'animal sera marqué par injection d'un nouveau transpondeur dans l'épaule droite à la fin de la ponte. La présence du transpondeur nouvellement injecté sera vérifiée à l'aide d'un lecteur manuel.

Les œufs pondus seront comptés pendant la ponte à l'aide d'un compteur à main.

Il est en particulier prévu, si besoin, de placer un enclos portable en bois naturel autour de la tortue pour la retenir passivement à terre après la ponte et réaliser les mesures biométriques, le marquage, la fixation de balises émettrices et les prélèvements.

L'animal sera mesuré à l'aide d'un mètre ruban souple (longueur et largeur curvilignes de carapace, circonférence du corps). Pour corriger les éventuelles erreurs de lecture faites de nuit, un même individu peut être pesé plusieurs fois au gré des pontes, avec un maximum de 3 fois dans la saison.

Lors de la première capture de la tortue, une **biopsie de tissu adipeux sous cutané** peut être réalisée au niveau de l'épaule gauche à l'aide d'un Biopunch® stérile à usage unique de 4mm de diamètre : la peau sera préalablement désinfectée à l'aide d'une compresse stérile imbibée d'alcool dénaturé avant d'être localement anesthésiée par vaporisation d'un spray froid. Une fois le prélèvement de tissu achevé, la zone sera à nouveau désinfectée à l'aide d'une compresse imbibée.

Un **prélèvement de sang** (environ 6 ml de sang total) peut être réalisé à l'aide d'une seringue/aiguille stérile à usage unique dans la zone inter-digitale de la nageoire postérieure : la peau sera désinfectée à l'aide d'une compresse imbibée avant et après prélèvement

Les animaux peuvent être pesés à l'aide d'un filet placé sur le chemin du retour à la mer. Une fois que l'animal arrivera sur le filet, le filet sera refermé sur l'animal à l'aide de sangles puis fixé à un dynamomètre électronique avant d'être soulevé soit à bras d'hommes (pour les tortues olivâtres), soit à l'aide d'un palan suspendu à une potence (pour les tortues vertes). Une fois la pesée faite, la tortue sera déposée délicatement au sol pour être libérée du filet en direction de la mer.

Dans la Réserve Naturelle de l'Amana, les opérations de manipulation concernant la pesée ne sont pas autorisées durant les périodes de forte affluence de visiteurs (congés scolaires, jours fériés, veilles de jours fériés).

La pose de balises émettrices se fera de manière à ne pas irriter la peau.

Les dissections des tortues marines (spécimens trouvés morts, échoués sur les plages) ne sont pas permises sur les plages. En revanche, elles peuvent être effectuées dans un local approprié.

Les prélèvements de tissus et de sang doivent être effectués selon les normes vétérinaires et par une personne habilitée.

Cette autorisation est donnée sous réserve de la signature d'une convention de collaboration entre le gestionnaire de la réserve, le réseau tortues marines de Guyane et le CNRS - IPHC.

Celle-ci portera notamment sur la restitution, par le CNRS - IPHC, d'un bilan annuel exposant les résultats de cette étude et sur les engagements pris par le CNRS - IPHC envers le gestionnaire de la réserve et le réseau tortues marines de Guyane. Cette convention sera transmise, pour information, à la DEAL ainsi qu'au Comité Consultatif de la Réserve.

Article 9 : information du public

Une personne de l'équipe devra être en charge de la communication (information du public et des autorités locales) lors des manipulations sur les plages.

Article 10 : communication des données

L'ensemble des données collectées (lecture des bagues, lecture des transpondeurs et numéros des transpondeurs posés) sur la réserve naturelle de l'Amana devra être communiqué à la DEAL Guyane et au gestionnaire de la réserve naturelle.

Un compte-rendu devra également être fourni au Conservateur de la réserve en fin d'opération.

Les éventuels supports de communication extérieure et comptes-rendus qui pourraient découler de cette étude devront également citer la réserve naturelle.

Article 11 : sanctions

Sans préjudice des sanctions de toute nature prévues par les règlements en vigueur, toute infraction aux dispositions du présent arrêté peut entraîner la suspension ou la révocation, les bénéficiaires entendus, de la présente autorisation.

Article 12 : publicité

Le présent arrêté est notifié intégralement aux personnes mentionnées à l'article 3 et au Conservateur de la réserve naturelle de l'Amana.

Article 13 : voies et délais de recours

Dans les deux mois à compter de sa notification – pour le tiers intéressé – ou, de sa publication – pour les personnes ayant intérêt à agir – au recueil des actes administratifs de la préfecture de la Guyane, le présent arrêté peut faire l'objet de retour amiable et contentieux :

- un recours gracieux est à adresser à M, le préfet de la région Guyane – Rue Fiedmond – BP 7008 – 97307 Cayenne CEDEX.

- un recours hiérarchique est à adresser à Mme la ministre de l'Environnement, de l'Énergie et de la Mer – Bureau des contentieux – Arche Sud – 92055 La Défense CEDEX

- un recours contentieux est à adresser à M. le président du tribunal administratif – 7 rue Schoelcher – BP 5030 – 97305 Cayenne CEDEX.

Tous recours amiable (recours gracieux et/ou hiérarchique) doit être adressé en recommandé avec accusé de réception.

L'exercice d'un recours amiable a pour effet d'interrompre le délai de recours contentieux. Le délai recommence à courir à compter de la réception du rejet explicite ou implicite (en l'absence de réponse de l'Administration au terme du même délai de deux mois, la décision est juridiquement qualifiée de rejet implicite).

Article 14 : exécution


Le secrétaire général de la Préfecture de la Guyane, le Commandant la Gendarmerie de la Guyane, le directeur de l'environnement, de

l'aménagement et du logement de la Guyane, le délégué régional à l'outremer de l'Office National de la Chasse et de la Faune Sauvage, le Directeur de l'agriculture, de l'alimentation et de la forêt de la Guyane, le Directeur Régional des Douanes, sont chargés chacun en ce qui le concerne de l'exécution du présent arrêté, qui est publié, au recueil des actes administratifs de la préfecture de la Guyane.

Cayenne, le 15 MAI 2017

Pour le préfet, et par délégation
Le chef de service Milieux Naturels Biodiversité Sites et Paysages

Arnaud ANSELIN



DEAL

R03-2017-05-16-023

Arrêté préfectoral mettant en demeure la commune de
Régina de mettre en conformité son système
d'assainissement

AP MED Commune Regina conformité système assainissement



PREFET DE LA REGION GUYANE

Direction de l'Environnement, de
l'Aménagement et du Logement

Arrêté préfectoral mettant en demeure la commune de Régina de mettre en conformité son système d'assainissement.

Le préfet de la région Guyane
Chevalier de la légion d'Honneur
Chevalier de l'ordre national du Mérite

- VU** la directive (CEE) n° 91-271 du Conseil du 21 mai 1991 modifiée relative au traitement des eaux urbaines résiduaires ;
- VU** le Code de l'environnement ;
- VU** le code général des collectivités territoriales;
- VU** le code de la santé publique ;
- Vu** le Schéma Directeur d'Aménagement et de Gestion des Eaux (SDAGE) de Guyane, approuvé par arrêté préfectoral n°2015-328-0009 du 24 novembre 2015 ;
- Vu** l'arrêté ministériel du 21 juillet 2015 relatif aux systèmes d'assainissement collectif et aux installations d'assainissement non collectif, à l'exception des installations d'assainissement non collectif recevant une charge brute de pollution organique inférieure ou égale à 1,2kg/j de DBO5 ;
- Vu** le décret du 17 décembre 2015 portant nomination du préfet de la région Guyane, préfet de la Guyane – M. Martin JAEGER ;
- Vu** le décret du 15 avril 2015 portant nomination de M.Yves de ROQUEFEUIL, administrateur territorial, sous-préfet hors classe, en qualité de secrétaire général de la préfecture de la Guyane ;
- VU** l'arrêté préfectoral n°R03-2016-06-27-001 du 27 juin 2016 portant délégation de signature à Monsieur Yves de ROQUEFEUIL, secrétaire général de la préfecture de la Guyane ;
- Vu** les rapports de contrôle et transmis à la commune par courrier en 2014 et 2016 ;
- Vu** le courrier n°2016-699 du 4 août 2016 pour le rappel de la réglementation ;
- Considérant** que malgré des demandes répétées, les bilans d'autosurveillance de la station de traitement des eaux usées de la lagune de Régina (800 EH) n'ont jamais été transmis conformément à l'arrêté du 21 juillet 2015 ;
- Considérant** les contrôles successifs réalisés par le service en charge de la police de l'eau mettant en évidence les dysfonctionnements de la station ;
- Considérant** la non-conformité en performance du dispositif épuratoire ;
- Considérant** que la police de l'eau a sollicité à plusieurs reprises le maître d'ouvrage, sans réponse ;
- Considérant** que l'absence de cahier de vie valide entraîne la non-conformité du dispositif épuratoire des eaux usées.
- Sur proposition** du Directeur de l'Environnement, de l'Aménagement et du Logement de Guyane :

ARRETE

ARTICLE 1: La commune de Régina est mise en demeure de mettre en conformité dans un délai de quatre (4) mois la lagune naturelle n° 099730100001 conformément à l'arrêté du 21 juillet 2015 sus visé.

La mise en conformité consiste à :

1- Transmettre les données relatives à l'autosurveillance par voie électronique, sous format d'échange SANDRE, au service en charge de la police de l'eau Impasse Buzaré – CS 76003 – 97306 Cayenne CEDEX (deal-guyane@developpement-durable.gouv.fr) ainsi qu'à l'Office de l'Eau de Guyane au 10, rue des Remparts, Vieux-Ports 97300 Cayenne, sur le site www.eauguyane.fr (Article 19 de l'arrêté du 21 juillet 2015). Cette transmission de données doit être réalisée tout au long de l'année en fonction d'un calendrier qui aura été préalablement approuvé par la police de l'eau de la DEAL.

2- Élaborer et transmettre le cahier de vie du système d'assainissement avant le 1^{er} août 2017. Ce cahier devra répondre aux exigences de l'Article 20.II-1 de l'arrêté du 21 juillet 2015 ;

3- Faire procéder à l'évaluation du stock de boues dans les lagunes par la réalisation d'une bathymétrie.

ARTICLE 2: En cas de non respect de l'article 1^{er} du présent arrêté, la commune de Régina est passible des sanctions pénales prévues par l'article L.173-2 du code de l'environnement, ainsi que des sanctions administratives prévues par les articles 171-6 à L171-12 du même code.

ARTICLE 3: Voies et délais et recours

Dans les deux mois à compter de sa notification – pour le tiers intéressé – ou, de sa publication – pour les personnes ayant intérêt à agir – au recueil des actes administratifs de la préfecture de la Guyane, le présent arrêté peut faire l'objet de recours amiable et contentieux :

- un recours gracieux est à adresser à M. le préfet de la région Guyane – Rue Fiedmond – BP 7008 – 97307 Cayenne Cedex.
- un recours hiérarchique est à adresser à Madame la ministre de l'Environnement, de l'Énergie et de la Mer – Bureau des contentieux – Arche Sud 92055 La Défense Cedex.
- un recours contentieux est à adresser à M. le président du tribunal administratif – 7 rue Schoelcher – BP 5030 – 97305 Cayenne Cedex.

Tout recours amiable (recours gracieux et/ou hiérarchique) doit être adressé en recommandé avec accusé de réception.

L'exercice d'un recours amiable a pour effet d'interrompre le délai de recours contentieux. Le délai recommence à compter de la réception du rejet explicite ou implicite (en l'absence de réponse de l'Administration au terme du même délai de deux mois, la décision est juridiquement qualifiée de rejet implicite).

ARTICLE 4: Affichage et publication

Le présent arrêté est publié au recueil des actes administratifs de la préfecture et est notifié à Monsieur le Maire de Régina.

Une copie du présent arrêté devra être affiché pendant une durée d'un mois minimum en mairie de Régina et tenue à la disposition du public.

ARTICLE 5: Le secrétaire général de la préfecture et le directeur de l'environnement, de l'aménagement et du logement sont chargés d'assurer, chacun en ce qui le concerne, l'exécution du présent arrêté qui est inséré au recueil des actes administratifs de la préfecture et notifié à l'intéressé.

Une copie est adressée :

- à l'office de l'eau de Guyane,
- au service mixte des polices de l'environnement.

A Cayenne, le 16 MAI 2017

Le Préfet

Pour le Préfet
Le secrétaire général

Yves de ROQUEFEUIL

DEAL

R03-2017-05-18-001

Récépissé de déclaration n°973-2017-00014 en application
de l'article L.214-3 du code de l'environnement concernant
le projet de construction et d'aménagement d'une surface
commerciale par la société ^{RD2017-00014 SCI CAYENIL} SCI CAYENIL - Commune de
Cayenne



Liberté • Égalité • Fraternité
RÉPUBLIQUE FRANÇAISE
PRÉFET DE LA RÉGION GUYANE

Direction de l'Environnement, de
l'Aménagement et du Logement

Service Milieux Naturels, Biodiversité,
Sites et Paysages

Police de l'Eau

**Récépissé de déclaration n° 973-2017-00014
en application de l'article L.214-3 du code de l'environnement
concernant le projet de construction et d'aménagement d'une surface commerciale
par la société SCI CAYENIL
Commune de Cayenne**

Le Préfet de la Région Guyane
Chevalier de la légion d'honneur
Chevalier de l'ordre national du Mérite

VU le code de l'environnement, et notamment ses articles L.214-1 à L.214-6;

VU le décret du 15 avril 2015 relatif à la nomination de M. Yves de ROQUEFEUIL, administrateur territorial, sous-préfet hors classe, en qualité de secrétaire général de la préfecture de la Guyane ;

VU le Schéma Directeur d'Aménagement et de Gestion des Eaux (SDAGE) de Guyane approuvé par arrêté préfectoral n°2015-328-0009 du 24 novembre 2015 ;

VU le décret du 17 décembre 2015 portant nomination de M. Martin JAEGER, en qualité de préfet de la région Guyane, préfet de la Guyane ;

VU l'arrêté préfectoral n°2016-011-0054 du 11 janvier 2016 portant délégation de signature à Monsieur Denis GIROU, directeur de l'environnement, de l'aménagement et du logement de la Guyane ;

VU l'arrêté n°R03-2016-02-02-001 du 2 février 2016 portant délégation de signature administrative et financière ;

VU l'arrêté préfectoral n°R03-2016-06-27-001 du 27 juin 2016 portant délégation de signature à Monsieur Yves de ROQUEFEUIL, secrétaire général de la préfecture de la Guyane ;

VU l'arrêté préfectoral n°R03-2016-10-21-004 du 21 octobre 2016 portant subdélégation de signature administrative et financière au personnel d'encadrement du service MNBSP de la DEAL ;

VU la déclaration au titre de l'article L.214-3 du code de l'environnement présentée par la société « SCI CAYENIL », reçue le 04 mai 2017 et enregistrée sous le n° 973-2017-00014 ;

CONSIDÉRANT que les travaux et ouvrages réalisés et projetés sont soumis à déclaration au titre de la rubrique 2.1.5.0 de la nomenclature des opérations soumises à déclaration ou à autorisation de l'article R.214-1 du code de l'environnement ;

CONSIDÉRANT que les travaux et ouvrages réalisés ont un impact limité sur la ressource en eau, si et seulement si, ils sont effectués dans les règles de l'art et respectent en tout point le dossier visé,

CONSIDÉRANT qu'en application de l'article R. 214-35, des prescriptions particulières sont nécessaires et que ces prescriptions font l'objet d'un arrêté préfectoral

donne récépissé à :

**SCI CAYENIL
1 lotissement Fournier
Rte de BADUEL
97300 CAYENNE**

de sa déclaration relative au projet de construction et d'aménagement d'une surface commerciale sur la commune de Cayenne.

Les ouvrages constitutifs à ces aménagements rentrent dans la nomenclature des opérations soumises à déclaration au titre de l'article L 214-3 du code de l'environnement. La rubrique concernée de l'article R.214-1 du code l'environnement est :

Direction de l'Environnement, de l'Aménagement et du Logement de la Guyane, C S 76003 – 97306 Cayenne CEDEX -
téléphone : 0594 29 66 54 télécopie : 0594 29 07 34 - Courriel : jonathan.sam@developpement-durable.gouv.fr
Adresse mail : deal-guyane@developpement-durable.gouv.fr

Rubrique	Intitulé	Projet	Régime	Arrêté de prescriptions générales correspondant
2.1.5.0	Rejet d'eaux pluviales dans les eaux douces superficielles ou sur le sol ou dans le sous-sol, la surface totale du projet, augmentée de la surface correspondant à la partie du bassin naturel dont les écoulements sont interceptés par le projet, étant : 1° Supérieure ou égale à 20 ha (A) ; 2° Supérieure à 1 ha mais inférieure à 20 ha (D).	1,3 ha	Déclaration	Sans objet

Le dossier de déclaration étant régulier et complet, le présent récépissé vaut accord de déclaration. Néanmoins, les travaux font l'objet d'un arrêté de prescriptions particulières dont le projet est transmis avec le présent récépissé pour contradictoire. Les travaux ne peuvent donc pas débiter avant la finalisation de cette phase et la notification dudit arrêté.

Une copie de la déclaration et de ce récépissé sont adressées à la mairie de la commune de CAYENNE où cette opération doit être réalisée, pour affichage pendant une durée minimale d'un mois. Ce récépissé de déclaration est mis à disposition du public sur le site internet de la préfecture de Guyane durant une période d'au moins six mois. Le dossier est consultable, sur demande, à la Direction de l'Environnement, de l'Aménagement et du Logement à l'adresse suivante :

DEAL Guyane
Impasse Buzaré – C.S 76003
97306 CAYENNE CEDEX

Cette décision sera alors susceptible de recours contentieux devant le tribunal administratif par le déclarant dans un délai de deux mois et par les tiers dans un délai de un an dans les conditions définies à l'article R.514-3-1 du code de l'environnement à compter de la date d'affichage à la mairie de la commune concernée.

En application de l'article R.214-40 du code de l'environnement, toute modification apportée par le déclarant à l'ouvrage ou l'installation, à son mode d'utilisation, à la réalisation des travaux ou à l'aménagement en résultant ou à l'exercice de l'activité ou à leur voisinage et de nature à entraîner un changement notable des éléments du dossier de déclaration initial doit être portée avant sa réalisation à la connaissance du préfet, qui peut exiger une nouvelle déclaration.

La déclaration prévue à l'alinéa précédent est soumise aux mêmes formalités que la déclaration initiale.

Les agents mentionnés à l'article L.216-3 du code de l'environnement et notamment ceux chargés de la police de l'eau et des milieux aquatiques auront libre accès aux installations objet de la déclaration à tout moment.

Les droits des tiers sont et demeurent expressément réservés.

Le présent récépissé ne dispense en aucun cas le déclarant de faire les déclarations ou d'obtenir les autorisations requises par d'autres réglementations.

A Cayenne, le 18 MAI 2017

Le chef de service Milieux Naturels,
Biodiversité, Sites et Paysages

Arnaud ANSELIN

Direction de l'Environnement, de l'Aménagement et du Logement de la Guyane, C.S 76003 – 97306 Cayenne CEDEX -
téléphone : 0594 29 66 54 télécopie : 0594 29 07 34 - Courriel : jonathan.sam@developpement-durable.gouv.fr
Adresse mail : deal-guyane@developpement-durable.gouv.fr

DEAL

R03-2017-05-18-002

Récépissé de déclaration n°973-2017-00015 en application
de l'article L.214-3 du code de l'environnement concernant
le projet de construction et d'aménagement d'un centre
commercial par la société ^{RD 2017-00015 JKS FINANCES} JKS FINANCES - Commune de
Saint-Laurent-du-Maroni



RÉPUBLIQUE FRANÇAISE
PRÉFET DE LA RÉGION GUYANE

Direction de l'Environnement, de
l'Aménagement et du Logement

Service Milieux Naturels, Biodiversité,
Sites et Paysages

Police de l'Eau

**Récépissé de déclaration n° 973-2017-00015
en application de l'article L.214-3 du code de l'environnement
concernant le projet de construction et d'aménagement d'un centre commercial
par la société JKS FINANCES
Commune de Saint Laurent du Maroni**

Le Préfet de la Région Guyane
Chevalier de la légion d'honneur
Chevalier de l'ordre national du Mérite

VU le code de l'environnement, et notamment ses articles L.214-1 à L.214-6;

VU l'arrêté du 30 septembre 2014 fixant les prescriptions techniques générales applicables aux installations, ouvrages, travaux et activités soumis à autorisation ou à déclaration en application des articles L. 214-1 à L. 214-3 du code de l'environnement et relevant de la rubrique 3.1.5.0 de la nomenclature annexée à l'article R. 214-1 du code de l'environnement ;

VU le Schéma Directeur d'Aménagement et de Gestion des Eaux (SDAGE) de Guyane approuvé par arrêté préfectoral n°2015-328-0009 du 24 novembre 2015 ;

VU le décret du 17 décembre 2015 portant nomination de M. Martin JAEGER, en qualité de préfet de la région Guyane, préfet de la Guyane ;

VU le décret du 15 avril 2015 relatif à la nomination de M. Yves de ROQUEFEUIL, administrateur territorial, sous-préfet hors classe, en qualité de secrétaire général de la préfecture de la Guyane ;

VU l'arrêté préfectoral n°R03-2016-06-27-001 du 27 juin 2016 portant délégation de signature à Monsieur Yves de ROQUEFEUIL, secrétaire général de la préfecture de la Guyane ;

VU l'arrêté préfectoral n°2016-011-0054 du 11 janvier 2016 portant délégation de signature à Monsieur Denis GIROU, directeur de l'environnement, de l'aménagement et du logement de la Guyane ;

VU l'arrêté n°R03-2016-02-02-001 du 2 février 2016 portant délégation de signature administrative et financière ;

VU l'arrêté préfectoral n°R03-2016-10-21-004 du 21 octobre 2016 portant subdélégation de signature administrative et financière au personnel d'encadrement du service MNBSP de la DEAL ;

VU l'autorisation de la mairie pour le déplacement du canal d'évacuation des eaux pluviales en date du 23 mars 2017 ;

VU la déclaration au titre de l'article L.214-3 du code de l'environnement présentée par la société « JKS FINANCES », reçue le 04 mai 2017 et enregistrée sous le n° 973-2017-00015 ;

CONSIDÉRANT que les travaux et ouvrages réalisés et projetés sont soumis à déclaration au titre des rubriques 2.1.5.0 et 3.3.1.0 de la nomenclature des opérations soumises à déclaration ou à autorisation de l'article R.214-1 du code de l'environnement ;

CONSIDÉRANT que les travaux et ouvrages réalisés ont un impact limité sur la ressource en eau, si et seulement si, ils sont effectués dans les règles de l'art et respectent en tout point le dossier visé,

CONSIDÉRANT qu'en application de l'article R. 214-35, des prescriptions particulières sont nécessaires et que ces prescriptions font l'objet d'un arrêté préfectoral

donne récépissé à :
JKS FINANCES
1 rue du port
97320 SAINT-LAURENT DU MARONI

Direction de l'Environnement, de l'Aménagement et du Logement de la Guyane, C.S 76003 – 97306 Cayenne CEDEX -
téléphone : 0594 29 66 54 télécopie : 0594 29 07 34 - Courriel : jonathan.sam@developpement-durable.gouv.fr
Adresse mail : deal-guyane@developpement-durable.gouv.fr

de sa déclaration relative au projet de construction et d'aménagement d'un centre commercial sur la commune de Saint-Laurent du Maroni.

Les ouvrages constitutifs à ces aménagements rentrent dans la nomenclature des opérations soumises à déclaration au titre de l'article L.214-3 du code de l'environnement. Les rubriques concernées de l'article R.214-1 du code l'environnement sont :

Rubrique	Intitulé	Projet	Régime	Arrêté de prescriptions générales correspondant
2.1.5.0	Rejet d'eaux pluviales dans les eaux douces superficielles ou sur le sol ou dans le sous-sol, la surface totale du projet, augmentée de la surface correspondant à la partie du bassin naturel dont les écoulements sont interceptés par le projet, étant : 1° Supérieure ou égale à 20 ha (A) ; 2° Supérieure à 1 ha mais inférieure à 20 ha (D).	2,1 ha	Déclaration	Sans objet
3.3.1.0	Assèchement, mise en eau, imperméabilisation, remblais de zones humides ou de marais, la zone asséchée ou mise en eau étant : 1° Supérieure ou égale à 1 ha (A) ; 2° Supérieure à 0,1 ha, mais inférieure à 1 ha (D).	0,98 ha	Déclaration	Arrêté du 30 septembre 2014 NOR: DEVL1404546A

Le dossier de déclaration étant régulier et complet, le présent récépissé vaut accord de déclaration. Néanmoins, les travaux font l'objet d'un arrêté de prescriptions particulières dont le projet est transmis avec le présent récépissé pour contradictoire. Les travaux ne peuvent donc pas débuter avant la finalisation de cette phase et la notification dudit arrêté.

Une copie de la déclaration et de ce récépissé sont adressées à la mairie de la commune de SAINT LAURENT DU MARONI où cette opération doit être réalisée, pour affichage pendant une durée minimale d'un mois. Ce récépissé de déclaration est mis à disposition du public sur le site internet de la préfecture de Guyane durant une période d'au moins six mois. Le dossier est consultable, sur demande, à la Direction de l'Environnement, de l'Aménagement et du Logement à l'adresse suivante :

DEAL Guyane
Impasse Buzaré – C.S 76003
97306 CAYENNE CEDEX

Cette décision sera alors susceptible de recours contentieux devant le tribunal administratif par le déclarant dans un délai de deux mois et par les tiers dans un délai de un an dans les conditions définies à l'article R.514-3-1 du code de l'environnement à compter de la date d'affichage à la mairie de la commune concernée.

En application de l'article R.214-40 du code de l'environnement, toute modification apportée par le déclarant à l'ouvrage ou l'installation, à son mode d'utilisation, à la réalisation des travaux ou à l'aménagement en résultant ou à l'exercice de l'activité ou à leur voisinage et de nature à entraîner un changement notable des éléments du dossier de déclaration initial doit être portée avant sa réalisation à la connaissance du préfet, qui peut exiger une nouvelle déclaration.

La déclaration prévue à l'alinéa précédent est soumise aux mêmes formalités que la déclaration initiale.

Les agents mentionnés à l'article L.216-3 du code de l'environnement et notamment ceux chargés de la police de l'eau et des milieux aquatiques auront libre accès aux installations objet de la déclaration à tout moment.

Les droits des tiers sont et demeurent expressément réservés.

Le présent récépissé ne dispense en aucun cas le déclarant de faire les déclarations ou d'obtenir les autorisations requises par d'autres réglementations.

A Cayenne, le 18 MAI 2017

Le chef de service Milieux Naturels,
Biodiversité, Sites et Paysages

Arnaud ANSELIN

Direction de l'Environnement, de l'Aménagement et du Logement de la Guyane, C.S 76003 – 97306 Cayenne CEDEX -
téléphone : 0594 29 66 54 télécopie : 0594 29 07 34 - Courriel : jonathan.sam@developpement-durable.gouv.fr
Adresse mail : deal-guyane@developpement-durable.gouv.fr