



GUYANE

*Liberté
Égalité
Fraternité*

RECUEIL DES ACTES
ADMINISTRATIFS
N°R03-2022-002

PUBLIÉ LE 4 JANVIER 2022

Sommaire

Direction Générale Administration / Direction du Juridique et du Contentieux

R03-2022-01-03-00003 - 20220103 Arrêté de cessibilité complémentaire
relatif au projet TCSP (151 pages) Page 3

Direction Générale des Sécurités, de la Réglementation et des Contrôles / Direction de L'Ordre Public et des Sécurités

R03-2021-12-07-00006 - Autorisation d'exercer concernant la Ste.
Spécialiste Protection à ST. GEORGES (1 page) Page 155

R03-2021-12-16-00004 - refus de délivrance d'une autorisation de d'exercer
de M. ANDRADE PINTO TERCIA (1 page) Page 157

Direction Générale des Territoire et de la Mer / Direction Environnement, Agriculture, Alimentation et Forêt

R03-2022-01-03-00001 - récépissé de dépôt de dossier de déclaration
donnant accord pour commencement des travaux concernant 7
franchissements dans le cadre d'une demande d'ARM- Crique Bon Espoir
Sud - Commune de Saint-Laurent-du-Maroni (6 pages) Page 159

Direction Générale Administration

R03-2022-01-03-00003

20220103 Arrêté de cessibilité complémentaire
relatif au projet TCSP

*Direction Juridique et du
Contentieux*

ARRETE n° R03-2022-01-03-00003

*Service Administration
Générale et Procédures
Juridiques*

de cessibilité (complémentaire) relatif au projet d'aménagement du transport collectif en site propre (TCSP) qui consiste en la création de deux lignes de bus à haut niveau de service reliant le marché de Cayenne au carrefour des Maringouins pour la ligne A et à la cité Mont-Lucas via l'Université pour la ligne B, sur le territoire de la commune de Cayenne

**Le Préfet de la région Guyane
Chevalier de la Légion d'honneur
Chevalier de l'Ordre national du Mérite**

VU le code de l'expropriation pour cause d'utilité publique, notamment ses articles L. 110-1 et suivants, L. 121-1 et suivants, L. 131-1, L. 132-1, R. 131-1 et suivants, R. 132-1 et R. 232-1 et suivants ;

VU le code de l'environnement, notamment ses articles L. 122-1 et suivants, L. 123-1 et suivants et R. 122-9 et suivants ;

VU le code de l'urbanisme ;

VU la loi n°46-451 du 19 mars 1946 tendant au classement comme départements, la Guadeloupe, la Martinique, la Guyane française et la Réunion ;

VU le décret n°47-1018 du 7 juin 1947, relatif à l'organisation départementale et à l'institution préfectorale dans les départements de la Guadeloupe, la Martinique, la Guyane française et la Réunion ;

VU le décret n°2004-374 du 29 avril 2004 modifié relatif aux pouvoirs des préfets, à l'organisation et à l'action des services de l'État dans les régions et départements ;

VU le décret n°2016-1865 du 23 décembre 2016 relatif à l'établissement public foncier et d'aménagement de la Guyane (EPFAG), en application de l'article L. 321-1 du code de l'urbanisme ;

VU le décret n°2019-894 du 28 août 2019 relatif à l'organisation et aux missions des services de l'État en Guyane ;

VU le décret du 25 novembre 2020 portant nomination de M. Thierry QUEFFELEC, préfet, en qualité de préfet de la région Guyane, préfet de Guyane ;

VU le décret du 15 septembre 2021 portant nomination de M. Mathieu GATINEAU, conseiller référendaire détaché, en qualité de secrétaire général des services de l'État, responsable de la coordination des politiques publiques, auprès du préfet de la région Guyane ;

VU la délibération n°86/2013/CACL relative à la définition du projet de TCSP ;

VU la délibération n°11/2014/CACL relative à l'approbation de la convention foncière opérationnelle TCSP entre la CACL et l'établissement public foncier d'aménagement en Guyane (EPFAG) ;

VU la convention foncière opérationnelle conclue le 24 mars 2016 entre la CACL et l'EPAG relative au portage foncier en vue de la réalisation d'un TCSP ;

1/4

VU la délibération n°100/2016/CACL relative au tracé du TCSP ;

VU la délibération n°149/2018/CACL approuvant l'avenant n°1 à la convention opérationnelle CACL/EPFA Guyane de portage foncier en vue de la réalisation du TCSP ;

VU l'état parcellaire annexé, réalisé par le cabinet de géomètres-expert ARMEGE en août 2021 ;

VU le plan parcellaire global et les plans de situation annexés, réalisés par le cabinet de géomètres-expert ARMEGE en août 2021 ;

VU les plans parcellaires individuels annexés, réalisés par le cabinet de géomètres-expert ARMEGE en août 2021 ;

VU la liste des propriétaires telle qu'elle résulte des documents cadastraux et renseignements recueillis par l'expropriant ;

VU les arrêtés préfectoraux n°R03-2020-02-18-002 du 18 février 2020, R03-2020-05-27-002 du 27 mai 2020 et R03-2020-07-11-002 du 11 juillet 2020 portant respectivement ouverture, modification et prorogation de l'enquête publique unique relative à l'autorisation environnementale unique, à la déclaration d'utilité publique et au parcellaire du projet d'aménagement de TCSP par la CACL sur le territoire de la commune de Cayenne ;

VU la délibération n°25-Crise sanitaire/2020/CACL du 10 septembre 2020 de la CACL valant déclaration de projet en application des articles L. 122-1 du code de l'expropriation pour cause d'utilité publique et L. 126-1 du code de l'environnement ;

VU l'avis favorable à l'unanimité du CODERST en sa séance du 11 septembre 2020 ;

VU l'arrêté préfectoral n° R03-2020-09-18-011 déclarant d'utilité publique le projet d'aménagement du transport collectif en site propre (TCSP) qui consiste en la création de deux lignes de bus à haut niveau de service reliant le marché de Cayenne au carrefour des Maringouins pour la ligne A et à la cité Mont-Lucas via l'Université pour la ligne B, sur le territoire de la commune de Cayenne ;

VU l'arrêté préfectoral n°R03-2020-10-13-007 déclarant cessibles les parcelles nécessaires au projet d'aménagement du transport collectif en site propre (TCSP) qui consiste en la création de deux lignes de bus à haut niveau de service reliant le marché de Cayenne au carrefour des Maringouins pour la ligne A et à la cité Mont-Lucas via l'Université pour la ligne B, sur le territoire de la commune de Cayenne ;

VU l'ordonnance d'expropriation du 26 mai 2021, du tribunal judiciaire de Cayenne ;

VU l'arrêté préfectoral n°R03-2021-08-30-00002 portant ouverture d'une enquête publique parcellaire complémentaire concernant l'acquisition des parcelles ou l'aliénation de droits réels immobiliers nécessaires à l'implantation du projet du réseau du transport en commun en site propre (TCSP) sur le territoire de la commune de Cayenne ;

VU le courrier du 25 octobre 2021 du président de la communauté d'agglomération du centre littoral de Matoury demandant la délivrance d'un arrêté de cessibilité urgente des parcelles concernées, nécessaires à la réalisation du projet du réseau du transport en commun en site propre (TCSP) sur le territoire de la commune de Cayenne ;

VU le rapport, les conclusions motivées et l'avis favorable du commissaire enquêteur du 04 novembre 2021 ;

VU l'arrêté préfectoral n° R03-2021-12-24-00001 du 24 décembre 2021 fixant pour l'année 2022 la liste des supports habilités à publier les annonces judiciaires et légales pour le département de la Guyane ;

Considérant que l'établissement public d'aménagement en Guyane (EPAG), devenu l'établissement public foncier d'aménagement en Guyane (EPFAG), est autorisé à acquérir pour le compte de la CACL, conformément à la convention susvisée, à l'amiable ou par voie d'expropriation, les immeubles nécessaires à la réalisation du projet susvisé ;

Considérant que les expropriations nécessaires à l'exécution des travaux prévus au projet devront

2/4

être réalisées dans un délai de cinq ans à compter de la date de la signature de l'arrêté préfectoral n°R03-2020-09-18-011 ; ce délai pouvant être prorogé une fois ;

Considérant l'utilité publique du projet, plus particulièrement la nécessité impérieuse d'assurer le service public de transport pour la population, et notamment de désenclaver rapidement les quartiers prioritaires de la ville et les zones urbaines sensibles ; en outre l'intérêt socio-économique majeur du projet pour le développement de la mobilité des usagers et l'accès aux services, et son bilan environnemental favorable par diminution de la pollution automobile ;

Considérant qu'en égard à l'ampleur et à la complexité de l'opération projetée, impactant un nombre élevé de parcelles réparties sur plus de 10 km ;

Considérant que la maîtrise foncière par l'EPFAG des parcelles visées par le présent arrêté doivent intervenir dans un délai compatible, d'une part, avec la mise à profit de la saison sèche 2022 pour l'exécution de travaux en zone marécageuse, et d'autre part avec la limitation des surcoûts financiers imputables au maître d'ouvrage en cas de mise à disposition tardive du foncier nécessaire ; qu'il convient d'éviter la résiliation automatique au marché de construction du TCSP prévue en cas de retard excédant 10 mois ;

Considérant qu'il y a en conséquence urgence à prendre possession des biens expropriés dans les délais prévus et, par conséquent, qu'il y a lieu d'appliquer la procédure d'urgence dédiée ;

SUR proposition du secrétaire général des services de l'État,

ARRETE :

Article liminaire : Le présent arrêté abroge et remplace l'arrêté n°R03-2021-12-29-00001 du 29 décembre 2021, relatif au même objet.

Article 1 : Sont constatées urgentes les acquisitions foncières nécessaires à l'aménagement du Bus à Haut Niveau de Service (BHNS), sur le territoire de la commune de Cayenne, conformément aux articles L. 232-1 et R. 232-1 du code de l'expropriation pour cause d'utilité publique .

Sont déclarées immédiatement cessibles en urgence, pour cause d'utilité publique au profit de l'EPFAG, pour le compte de la CACL, soit à l'amiable, soit, s'il y a lieu, par voie d'expropriation, dans les formes prescrites par le code de l'expropriation pour cause d'utilité publique, les parcelles cadastrées telles que désignées aux annexes 1, 2 et 3 du présent arrêté, nécessaires à la réalisation des travaux d'aménagement du TCSP dans les délais prévus. Cette réalisation consiste en la création de deux lignes de bus à haut niveau de service reliant le marché de Cayenne au carrefour des Maringouins pour la ligne A et à la cité Mont-Lucas via l'Université pour la ligne B, sur le territoire de la commune de Cayenne.

Article 2 : Le présent arrêté fera l'objet :

- d'une notification individuelle sans les annexes aux propriétaires des terrains concernés, à la diligence de l'EPFAG.
- d'une publication avec les annexes au recueil des actes administratifs des services de l'État en Guyane (<http://www.guyane.gouv.fr/Publications/Le-recueil-des-actes-administratifs>) et sur le site internet des services de l'État en Guyane (<https://www.guyane.gouv.fr/Publications/Enquetes-publiques/2021/Enquete-publique-parcellaire-complementaire-TCSP>)

Article 3 : Un extrait de cet arrêté sera :

- diffusé dans deux journaux locaux, à savoir GUYAWEB et L'Apostille,
- affiché en mairie de Cayenne pendant un délai d'un mois où le public pourra prendre connaissance de l'arrêté intégral sur simple demande.

Article 4 : Le présent arrêté sera considéré comme caduc s'il n'est pas transmis par le préfet de la région Guyane dans les six mois à compter de sa signature au greffe du juge de l'expropriation.

Article 5 : Le présent arrêté est susceptible de faire l'objet d'un recours contentieux auprès du tribunal administratif de Cayenne, 7 rue Schoelcher, BP 5030, 97 305 Cayenne Cedex dans un délai de deux mois à compter de la date de sa publication ou de sa notification pour les propriétaires concernés.

Le tribunal administratif peut être saisi par l'application informatique « Télérecours Citoyen » accessible par le site Internet www.telerecours.fr .

Il est également susceptible de faire l'objet d'un recours gracieux, auprès du préfet de la Guyane, dans le même délai.

Article 6 -- Le secrétaire général des services de l'État, le maire de la commune de Cayenne, le directeur général de l'établissement public foncier et d'aménagement de la Guyane et la communauté d'agglomération du centre littoral de Guyane, représentée par son président sont chargés, chacun en ce qui le concerne, de l'exécution du présent arrêté.

Cayenne le, **03 JAN 2022**

Le Préfet,

Pour le préfet, le sous-préfet
secrétaire général des services de l'État



Mathieu GATINEAU

Annexe 01: Etat parcellaire

N° de parcelle cadastrale	Commune	Lieu-dit	Ancien n°	N° DANC	Statut	Nom	Propriété	Date de naissance	Lieu de naissance	1/1 Identification des propriétés et état civil (personne physique)		Statut	Lieu de naissance	Intitulés	Adress	C#	Adresse postale (pour les parcelles)	N° de parcelle cadastrale	N° de parcelle cadastrale																																																																																																																																																								
										2/2 Identification des propriétés et état civil (personne morale)	Adress																																																																																																																																																																
AN 254	2701	RUE DU PARADIS			Propriété	M. L. L. L.	M. L. L. L.	2000/00/00	M. L. L. L.	M. L. L. L.	M. L. L. L.	M. L. L. L.	M. L. L. L.	M. L. L. L.	M. L. L. L.	M. L. L. L.	M. L. L. L.	M. L. L. L.	M. L. L. L.	M. L. L. L.																																																																																																																																																							
																					AN 424	2701	RUE DU PARADIS			Propriété	M. L. L. L.	M. L. L. L.	2000/00/00	M. L. L. L.	M. L. L. L.	M. L. L. L.	M. L. L. L.	M. L. L. L.	M. L. L. L.	M. L. L. L.	M. L. L. L.	M. L. L. L.	M. L. L. L.	M. L. L. L.																																																																																																																																			
																																									AN 424	2701	RUE DU PARADIS			Propriété	M. L. L. L.	M. L. L. L.	2000/00/00	M. L. L. L.	M. L. L. L.	M. L. L. L.	M. L. L. L.	M. L. L. L.	M. L. L. L.	M. L. L. L.	M. L. L. L.	M. L. L. L.	M. L. L. L.	M. L. L. L.																																																																																																															
																																																													AN 424	2701	RUE DU PARADIS			Propriété	M. L. L. L.	M. L. L. L.	2000/00/00	M. L. L. L.	M. L. L. L.	M. L. L. L.	M. L. L. L.	M. L. L. L.	M. L. L. L.	M. L. L. L.	M. L. L. L.	M. L. L. L.	M. L. L. L.																																																																																												
																																																																																AN 424	2701	RUE DU PARADIS			Propriété	M. L. L. L.	M. L. L. L.	2000/00/00	M. L. L. L.	M. L. L. L.	M. L. L. L.	M. L. L. L.	M. L. L. L.	M. L. L. L.	M. L. L. L.	M. L. L. L.	M. L. L. L.	M. L. L. L.																																																																									
																																																																																																			AN 424	2701	RUE DU PARADIS			Propriété	M. L. L. L.	M. L. L. L.	2000/00/00	M. L. L. L.	M. L. L. L.	M. L. L. L.	M. L. L. L.	M. L. L. L.	M. L. L. L.	M. L. L. L.	M. L. L. L.	M. L. L. L.	M. L. L. L.																																																						
																																																																																																																						AN 424	2701	RUE DU PARADIS			Propriété	M. L. L. L.	M. L. L. L.	2000/00/00	M. L. L. L.	M. L. L. L.	M. L. L. L.	M. L. L. L.	M. L. L. L.	M. L. L. L.	M. L. L. L.	M. L. L. L.	M. L. L. L.	M. L. L. L.																																			
																																																																																																																																									AN 424	2701	RUE DU PARADIS			Propriété	M. L. L. L.	M. L. L. L.	2000/00/00	M. L. L. L.	M. L. L. L.	M. L. L. L.	M. L. L. L.	M. L. L. L.	M. L. L. L.	M. L. L. L.	M. L. L. L.	M. L. L. L.																	
																																																																																																																																																											AN 424	2701	RUE DU PARADIS			Propriété	M. L. L. L.	M. L. L. L.	2000/00/00	M. L. L. L.	M. L. L. L.	M. L. L. L.	M. L. L. L.	M. L. L. L.	M. L. L. L.	M. L. L. L.	M. L. L. L.

NO	NOM	PROFESION	ADRESSE	TELEPHONE	DATE	PROFESION	ADRESSE	TELEPHONE	DATE	PROFESION	ADRESSE	TELEPHONE	DATE
1	M. JACQUES	Ingénieur	1000, rue St-Jacques	514-393-1111	2021-08-15	Ingénieur	1000, rue St-Jacques	514-393-1111	2021-08-15	Ingénieur	1000, rue St-Jacques	514-393-1111	2021-08-15
2	M. JACQUES	Ingénieur	1000, rue St-Jacques	514-393-1111	2021-08-15	Ingénieur	1000, rue St-Jacques	514-393-1111	2021-08-15	Ingénieur	1000, rue St-Jacques	514-393-1111	2021-08-15
3	M. JACQUES	Ingénieur	1000, rue St-Jacques	514-393-1111	2021-08-15	Ingénieur	1000, rue St-Jacques	514-393-1111	2021-08-15	Ingénieur	1000, rue St-Jacques	514-393-1111	2021-08-15
4	M. JACQUES	Ingénieur	1000, rue St-Jacques	514-393-1111	2021-08-15	Ingénieur	1000, rue St-Jacques	514-393-1111	2021-08-15	Ingénieur	1000, rue St-Jacques	514-393-1111	2021-08-15
5	M. JACQUES	Ingénieur	1000, rue St-Jacques	514-393-1111	2021-08-15	Ingénieur	1000, rue St-Jacques	514-393-1111	2021-08-15	Ingénieur	1000, rue St-Jacques	514-393-1111	2021-08-15
6	M. JACQUES	Ingénieur	1000, rue St-Jacques	514-393-1111	2021-08-15	Ingénieur	1000, rue St-Jacques	514-393-1111	2021-08-15	Ingénieur	1000, rue St-Jacques	514-393-1111	2021-08-15
7	M. JACQUES	Ingénieur	1000, rue St-Jacques	514-393-1111	2021-08-15	Ingénieur	1000, rue St-Jacques	514-393-1111	2021-08-15	Ingénieur	1000, rue St-Jacques	514-393-1111	2021-08-15
8	M. JACQUES	Ingénieur	1000, rue St-Jacques	514-393-1111	2021-08-15	Ingénieur	1000, rue St-Jacques	514-393-1111	2021-08-15	Ingénieur	1000, rue St-Jacques	514-393-1111	2021-08-15
9	M. JACQUES	Ingénieur	1000, rue St-Jacques	514-393-1111	2021-08-15	Ingénieur	1000, rue St-Jacques	514-393-1111	2021-08-15	Ingénieur	1000, rue St-Jacques	514-393-1111	2021-08-15
10	M. JACQUES	Ingénieur	1000, rue St-Jacques	514-393-1111	2021-08-15	Ingénieur	1000, rue St-Jacques	514-393-1111	2021-08-15	Ingénieur	1000, rue St-Jacques	514-393-1111	2021-08-15

54-173

1027-14

1027-14

1027-14

1027-14

1027-14

1027-14

1027-14

1027-14

1027-14

1027-14

1027-14

1027-14

1027-14

1027-14

1027-14

1027-14

1027-14

1027-14

1027-14

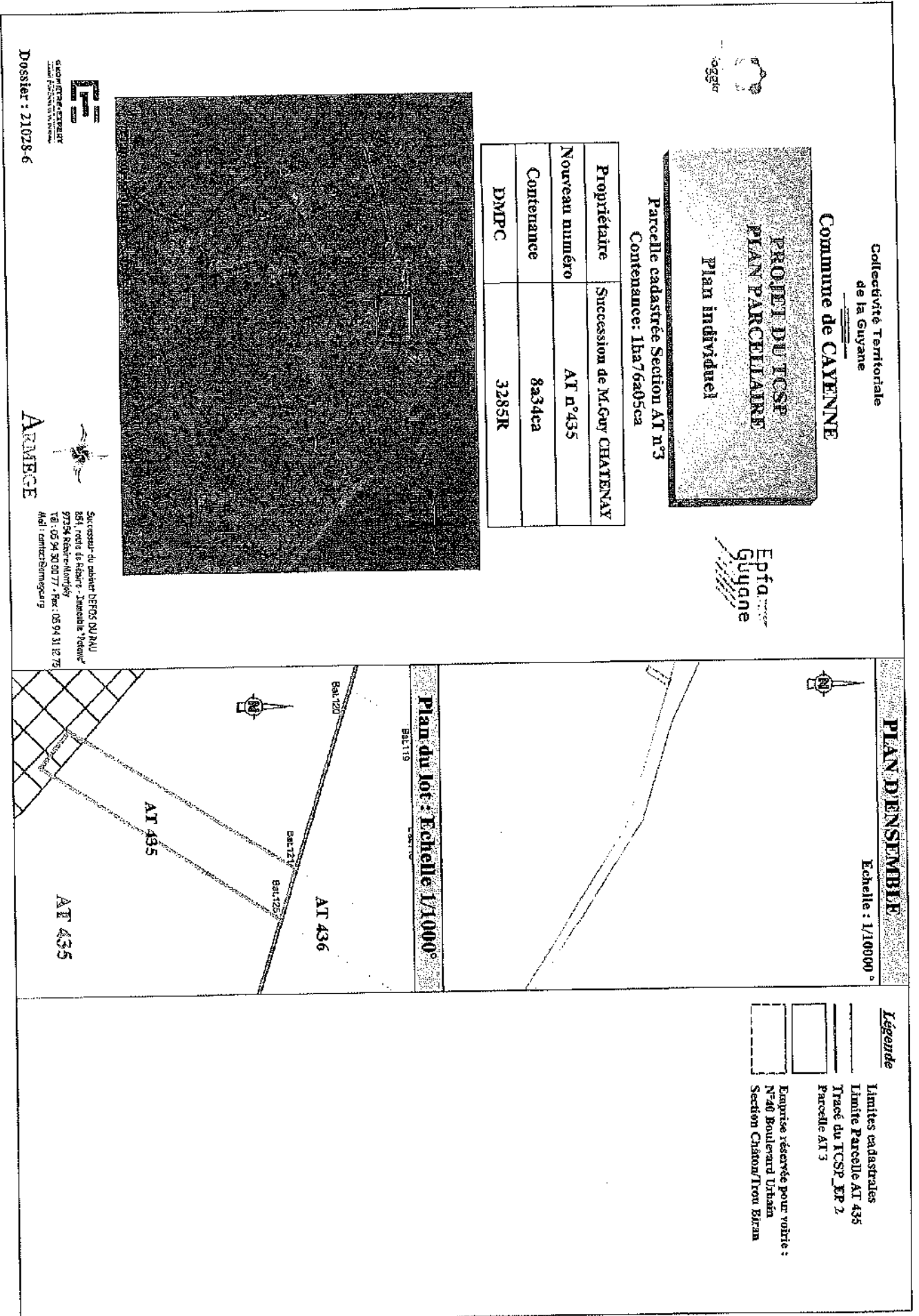
1027-14

1027-14

1027-14

1027-14

NO	DATE	HEURE	LIEU	PROJET	PROFIL	TYPE	REMARQUES
00101	19/01/2021	08:30	11	PROJET DE CONSTRUCTION D'UNE VOIE FERREE	PROFIL 11	PROFIL	PROJET DE CONSTRUCTION D'UNE VOIE FERREE
00102	19/01/2021	08:30	11	PROJET DE CONSTRUCTION D'UNE VOIE FERREE	PROFIL 11	PROFIL	PROJET DE CONSTRUCTION D'UNE VOIE FERREE
00103	19/01/2021	08:30	11	PROJET DE CONSTRUCTION D'UNE VOIE FERREE	PROFIL 11	PROFIL	PROJET DE CONSTRUCTION D'UNE VOIE FERREE
00104	19/01/2021	08:30	11	PROJET DE CONSTRUCTION D'UNE VOIE FERREE	PROFIL 11	PROFIL	PROJET DE CONSTRUCTION D'UNE VOIE FERREE
00105	19/01/2021	08:30	11	PROJET DE CONSTRUCTION D'UNE VOIE FERREE	PROFIL 11	PROFIL	PROJET DE CONSTRUCTION D'UNE VOIE FERREE
00106	19/01/2021	08:30	11	PROJET DE CONSTRUCTION D'UNE VOIE FERREE	PROFIL 11	PROFIL	PROJET DE CONSTRUCTION D'UNE VOIE FERREE
00107	19/01/2021	08:30	11	PROJET DE CONSTRUCTION D'UNE VOIE FERREE	PROFIL 11	PROFIL	PROJET DE CONSTRUCTION D'UNE VOIE FERREE
00108	19/01/2021	08:30	11	PROJET DE CONSTRUCTION D'UNE VOIE FERREE	PROFIL 11	PROFIL	PROJET DE CONSTRUCTION D'UNE VOIE FERREE
00109	19/01/2021	08:30	11	PROJET DE CONSTRUCTION D'UNE VOIE FERREE	PROFIL 11	PROFIL	PROJET DE CONSTRUCTION D'UNE VOIE FERREE
00110	19/01/2021	08:30	11	PROJET DE CONSTRUCTION D'UNE VOIE FERREE	PROFIL 11	PROFIL	PROJET DE CONSTRUCTION D'UNE VOIE FERREE
00111	19/01/2021	08:30	11	PROJET DE CONSTRUCTION D'UNE VOIE FERREE	PROFIL 11	PROFIL	PROJET DE CONSTRUCTION D'UNE VOIE FERREE
00112	19/01/2021	08:30	11	PROJET DE CONSTRUCTION D'UNE VOIE FERREE	PROFIL 11	PROFIL	PROJET DE CONSTRUCTION D'UNE VOIE FERREE
00113	19/01/2021	08:30	11	PROJET DE CONSTRUCTION D'UNE VOIE FERREE	PROFIL 11	PROFIL	PROJET DE CONSTRUCTION D'UNE VOIE FERREE
00114	19/01/2021	08:30	11	PROJET DE CONSTRUCTION D'UNE VOIE FERREE	PROFIL 11	PROFIL	PROJET DE CONSTRUCTION D'UNE VOIE FERREE
00115	19/01/2021	08:30	11	PROJET DE CONSTRUCTION D'UNE VOIE FERREE	PROFIL 11	PROFIL	PROJET DE CONSTRUCTION D'UNE VOIE FERREE
00116	19/01/2021	08:30	11	PROJET DE CONSTRUCTION D'UNE VOIE FERREE	PROFIL 11	PROFIL	PROJET DE CONSTRUCTION D'UNE VOIE FERREE
00117	19/01/2021	08:30	11	PROJET DE CONSTRUCTION D'UNE VOIE FERREE	PROFIL 11	PROFIL	PROJET DE CONSTRUCTION D'UNE VOIE FERREE
00118	19/01/2021	08:30	11	PROJET DE CONSTRUCTION D'UNE VOIE FERREE	PROFIL 11	PROFIL	PROJET DE CONSTRUCTION D'UNE VOIE FERREE
00119	19/01/2021	08:30	11	PROJET DE CONSTRUCTION D'UNE VOIE FERREE	PROFIL 11	PROFIL	PROJET DE CONSTRUCTION D'UNE VOIE FERREE
00120	19/01/2021	08:30	11	PROJET DE CONSTRUCTION D'UNE VOIE FERREE	PROFIL 11	PROFIL	PROJET DE CONSTRUCTION D'UNE VOIE FERREE



Collectivité Territoriale
de la Guyane


Commune de CAYENNE

**PROJET DU TCSP
PLAN PARCELLAIRE
Plan individuel**

Parcelle cadastrée Section AT n°3
Coteance: 1ha76a05ca



Propriétaire	Succession de M. Guy CHATENAY
Nouveau numéro	AT n°436
Superficie utile	474 m²
DMPC	3285R

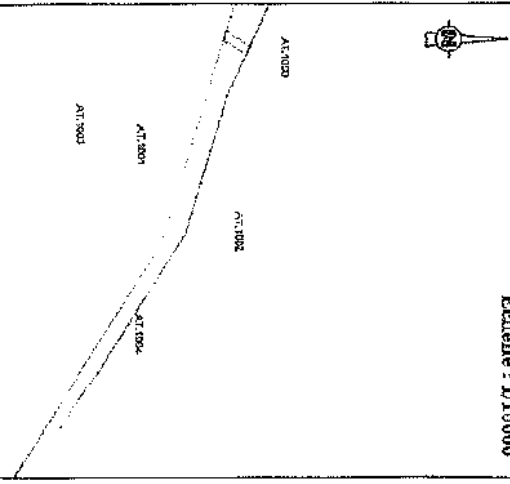


ES
GÉOMÈTRES EXPERTS
DIPLOMÉS EN FRANCE
Dossier : 21028-6

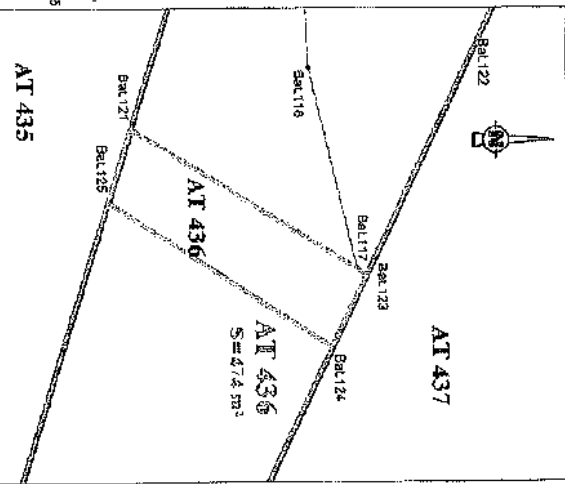
ARMÉE
Successeur du cabinet DEPOS DU RAI
654, route de Rémire - Zondule "Pierrot"
97951 Remire-Mangily
Tél : 05 94 35 00 77 - Fax : 05 94 31 12 75
Mail : contact@armee.org

PLAN D'ENSEMBLE

Echelle : 1/10000 °



Plan du lot : Echelle 1/1000°



Légende

- Limites cadastrales
- Limite Parcelle AT 436
- Tracé du TCSP EP 2
- Parcelle AT 3

Emprise réservée pour voirie :
N°40 Boulevard Urosto
Section Chateaufrou Brun

LIMITÉ NOUVELLE - Coordonnées en RGF93

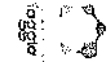
MAT	X	Y
Bal.117	354650.93	546205.26
Bal.121	354629.85	546171.11
Bal.123	354651.80	546206.86
Bal.124	354682.58	546201.85
Bal.125	354690.80	546187.83

CADASTRE - Coordonnées Points de cagège

MAT	X	Y
AT.1000	354636.85	546256.40
AT.1001	354767.25	546035.97
AT.1002	354897.11	546185.08
AT.1003	354735.93	545943.41
AT.1004	355049.30	546030.15

Collectivité Territoriale
de la Guyane

Commune de CAYENNE




PROJET DU TCSP
PLAN PARCELLAIRE
Plan individuel

Parcelle cadastrée Section AT n°201

Contenance: 1ha08a84ca

Propriétaire	COMMUNE DE CAYENNE
Nouveau numéro	AT n°429
Contenance	49a 70ca
DMPC	3253U



Dossier : 21028-6



Successeur du cabinet DEBOS DU PAU
854, route de Rézine - Jambelle-France
97354, Rézine-MARTIN
Tél : 05 94 30 00 77 - Fax : 05 94 31 12 79
Mail : contact@smu-guyane.org

Epta
Guyane

PLAN D'ENSEMBLE

Echelle : 1/10000°

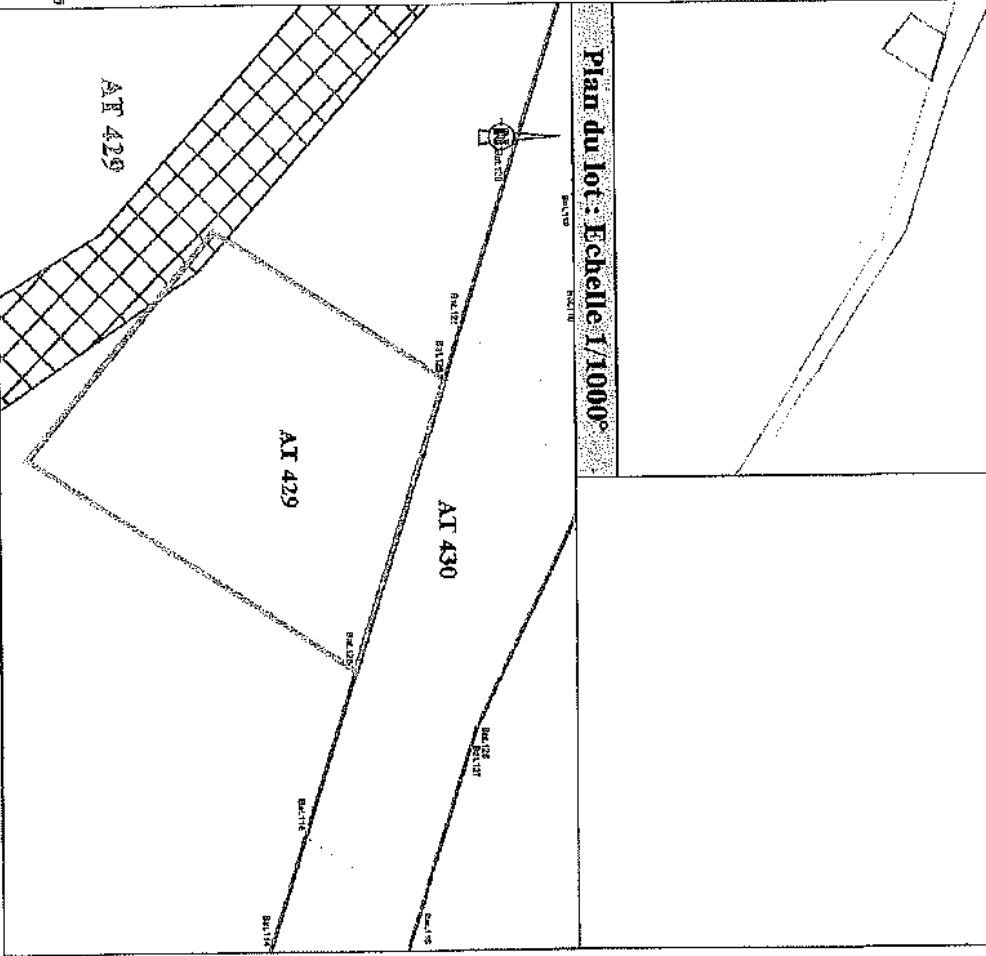


Plan du lot : Echelle 1/1000°

Légende

- Limites cadastrales
- Limite Parcelle AT 429
- Tracé du TCSP_EP 2
- Parcelle AT 201

Emprise réservée pour voirie :
N°40 Boulevard Urban
Section Châton/Trou Brian



Collectivité Territoriale
de la Guyane


Commune de CAYENNE

PROJET DU ICSP
PLAN PARCELLAIRE
Plan individuel

Parcelle cadastrée Section AT n°201
Contenance: 1ha08384ca



Propriétaire	COMMUNE DE CAYENNE
Nouveau numéro	AT n°430
Superficie utile	2347 m ²
DMPC	3253U

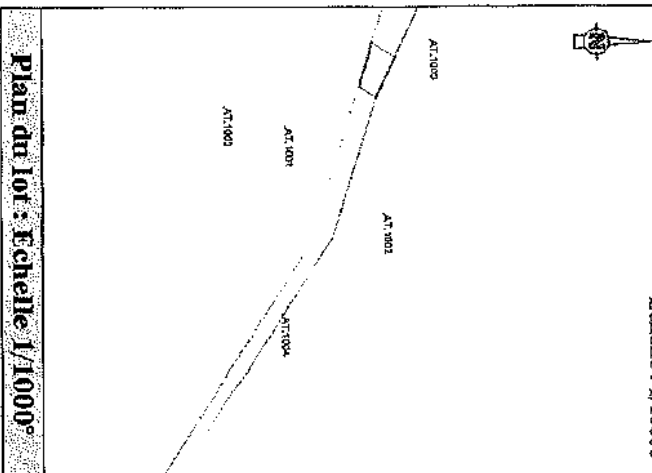


EMA
BUREAU D'ETUDE
D'AMENAGEMENT
D'URBANISME
Dossier : 21028-6

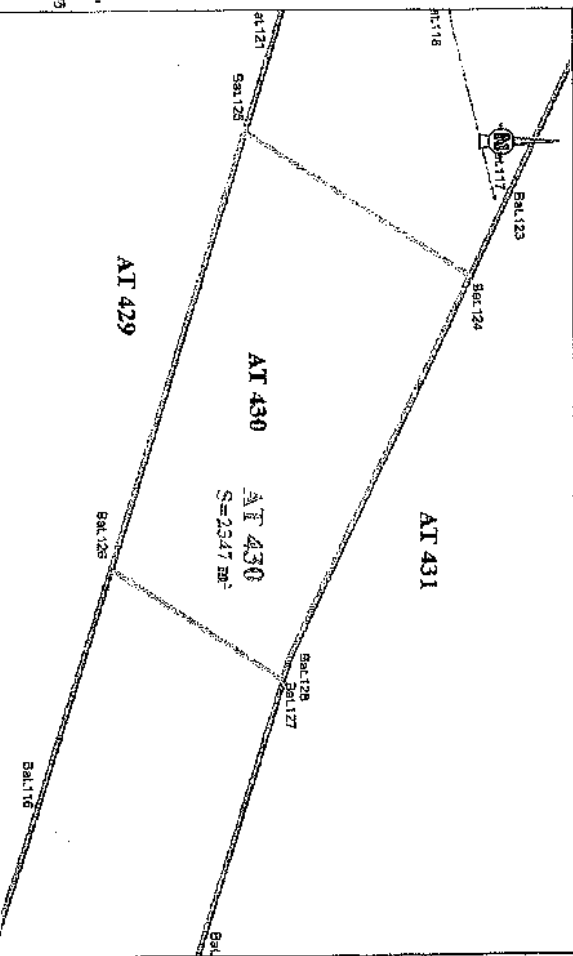
ARMEE
Serviceur de cabinet DEPOS DU PAU
854, route de Rohorec - Saint-Jude, Cayenne
97334, Bâtiments-Architecte
Tél: 05 94 30 00 77 - Fax: 05 94 31 12 75
Mail: service@armee.guyane.fr

PLAN D'ENSEMBLE

Echelle : 1/10000°



Plan du lot : Echelle 1/1000°



Legende

Limites cadastrales
Limite Parcelle AT 430
Tracé du ICSP_ER 2
Parcelle AT 201

Emprise réservée pour voirie :
N°40 Boulevard Urhain
Section Chateau/Trou Biran

LIMITE NOUVELLE - Coordonnées en RGF 95	
MAT	
Bal.124	354662.56
Bal.125	354640.80
Bal.126	354708.03
Bal.127	354722.88
Bal.128	354718.22

CADASTRE - Coordonnées Points de calage		
MAT	X	Y
AT.1000	354636.85	546256.40
AT.1001	354787.25	546035.97
AT.1002	354897.11	546185.05
AT.1003	354733.83	545643.41
AT.1004	355049.30	546030.15

Collectivité Territoriale
de la Guyane


Commune de CAYENNE

PROJET DU TCSP
PLAN PARCELLAIRE
Plan individuel

Parcelle cadastrée Section AT n°202

Contenance: 71a15ca

Propriétaire	COMMUNEDDE CAYENNE
Nouveau numéro	AT n°432
Contenance	39a79ca
DMPC	3253U








GEOMETRIE-EXPERT
Société d'Architecture et d'Urbanisme
Dossier : 21028-6

ARMEGE
Successeur du cabinet DEJOS DU PAU
854, route de Schéna - Trinitéville "Prouhaie"
97300 - Fort-de-France
Tél : 05 94 80 00 77 - Fax : 05 94 31 12 75
Mail : contact@armege.org

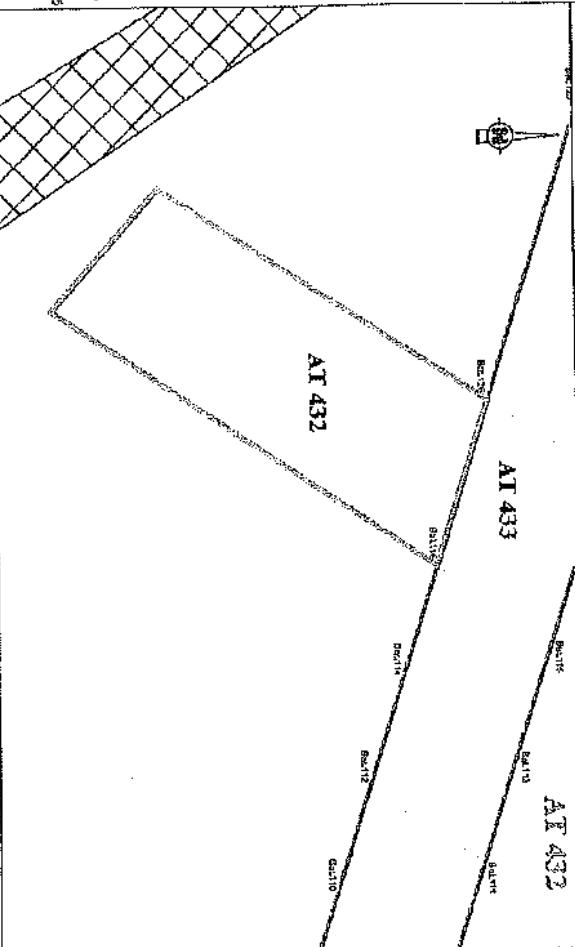
PLAN D'ENSEMBLE

Echelle : 1/10000°



- Légende**
-  Limites cadastrales
 -  Limite Parcelle AT 432
 -  Tracé du TCSP_EXP 2
 -  Parcelle AT 202
 -  Emprise réservée pour voirie :
N°40 Boulevard Urbain
Section Châlon/Trou Brian

Plan au lot : Echelle 1/1000°



Collectivité Territoriale
de la Guyane

Commune de CAYENNE

PROJET DU TCSP
PLAN PARCELLAIRE
Plan individuel

Parcelle cadastrée Section AI n°202
Contenance: 71a5ca

Propriétaire	COMMUNE DE CAYENNE
Nouveau numéro	AI n°433
Superficie utile	1170 m ²
DMPC	3253U



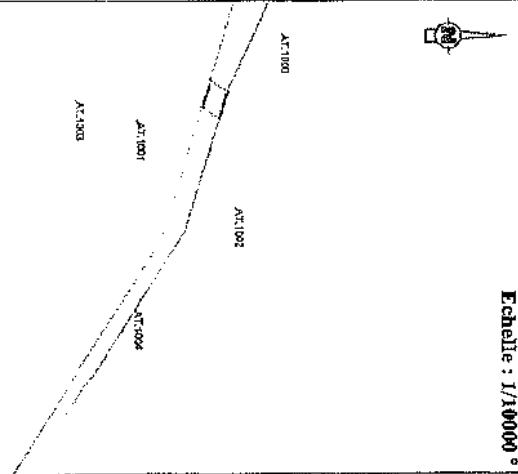
EP
GUYANE
Société d'Urbanisme
et d'Aménagement
D'Urbanisme
D'Aménagement
D'Urbanisme

ARPEGE
Successeur de cabinet D'ECOS DURAV
854, route de Pélerin - Limbelle "Pélerin"
97154 Rémire-Montjoly
Tél : 05 94 30 00 77 - Fax : 05 94 31 22 75
Mail : contact@arpege.org

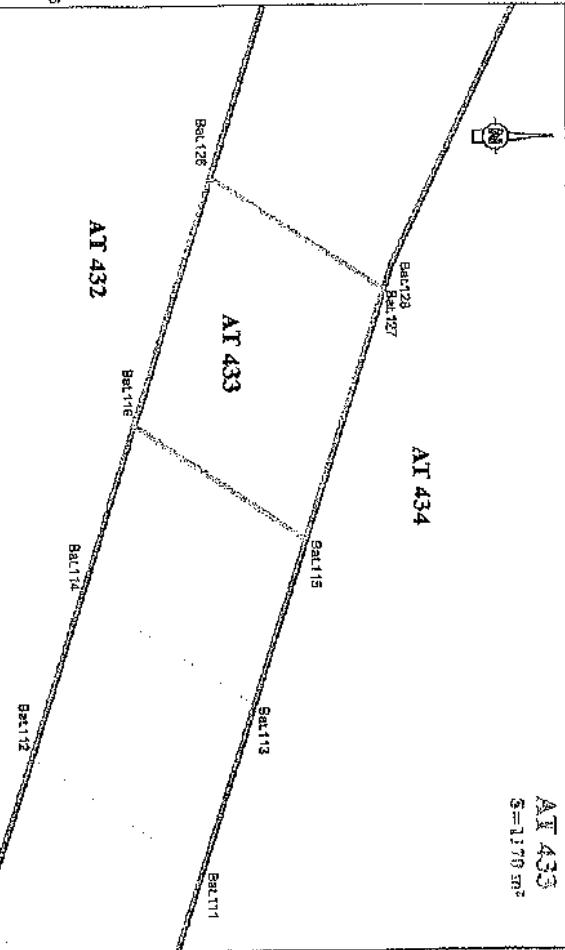
Epfa
Guyane

PLAN D'ENSEMBLE

Echelle : 1/10000°



Plan du lot : Echelle 1/1000°



Légende

- Limites cadastrales
- Limite Parcelle AI 433
- Tracé du TCSP EP 2
- Parcelle AI 202

Emprise réservée pour voirie :
N°40 Boulevard Urbain
Section Châteaufort/Brian

LIMITE NOUVELLE - Coordonnées en RGF93 95			
MAT	X	Y	
Bal.115	354760.24	546161.18	
Bal.116	354743.02	546135.18	
Bal.126	354706.03	546126.33	
Bal.127	354722.88	546173.06	

CADASTRE - Coordonnées Points de calage			
MAT	X	Y	
AI.1000	354636.85	546236.40	
AI.1001	354767.25	546035.97	
AI.1002	354897.11	546185.05	
AI.1003	354733.83	545943.41	
AI.1004	355048.30	546030.15	

AI 433
S = 1170 m²


Collectivité Territoriale
de la Guyane

Commune de CAYENNE

PROJET DU TCSP
PLAN PARCELLAIRE
Plan individuel

Parcelle cadastrée Section AT n°309
Contenance: 1ha47a59ca

Propriétaire	Succession de M. Claude DAUDE
Nouveau numéro	AT n°439
Superficie utile	779 m ²
DMPC	3285R



Dossier : 21028-6



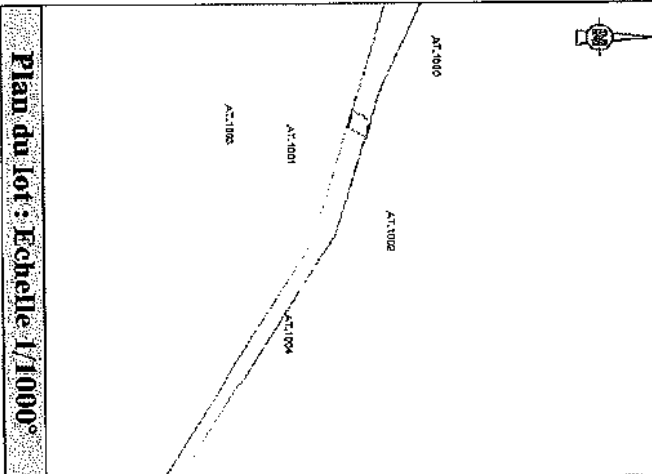
ARMEGE

Succession de cabinet DENOS DU PAU
854, rive de Rénure - Dimanche "Pénard"
97334 Remire-Montjoly
Tél : 05 94 30 00 77 - Fax : 05 94 31 12 75
Mail : cabinet@armege.gp



PLAN D'ENSEMBLE

Echelle : 1/10000°



Plan du lot : Echelle 1/1000°

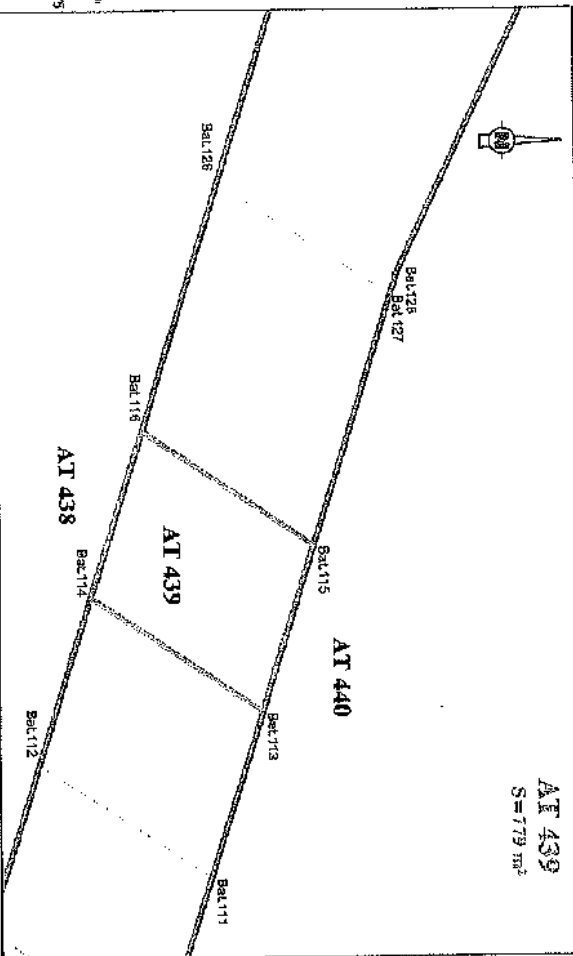
Légende

Limites cadastrales
Limite Parcelle AT 439
Tracé au TCSP EP 2
Parcelle AT 309

Emprise réservée pour voirie :
N°40 Boulevard Urban
Section Chateau/Trou Bruan

LIMITE NOUVELLE - Coordonnées en RGF93 S	
MAT	X
Bat.113	354785.01
Bat.114	354787.80
Bat.115	354780.74
Bat.116	354743.02

CADASTRE - Coordonnées Points de calage		
MAT	X	Y
AT.1000	354638.85	546256.40
AT.1001	354787.25	546035.97
AT.1002	354897.11	546185.05
AT.1003	354735.83	545943.41
AT.1004	355049.30	546030.15



AT 439
S = 779 m²

Collectivité Territoriale
de la Guyane

Commune de CAYENNE

**PROJET TCSP
PLAN PARCELLAIRE**
Plan individuel

Parcelle cadastrée Section AT n°312
Contenance: 28876ca

Propriétaire	Succession de M. CHONG-SIT Claude
Nouveau numéro	AT n°224
Superficie utile	798 m ²
DMPC	31,99C

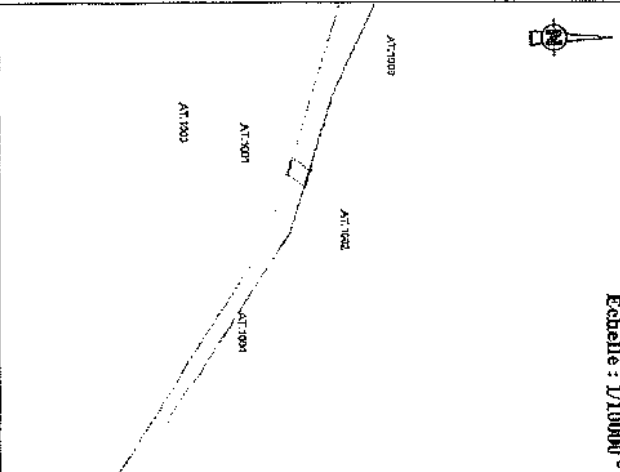


EG
GÉOMÈTRE-EXPERT
DIPLOMÉ ET INSCRIT
DANS LE TABLEAU DES
PROFESSEURS
Dossier : 21028-6

ARMEGE
Succession et cession DEPOS DU PAU
854, route de Rémire - Dindele - Remard
97364 Rémire-Remard
Tel : 05 94 30 00 77 - Fax : 05 94 31 12 75
Mail : contact@armege.org

PLAN D'ENSEMBLE

Echelle : 1/10000 °



Légende

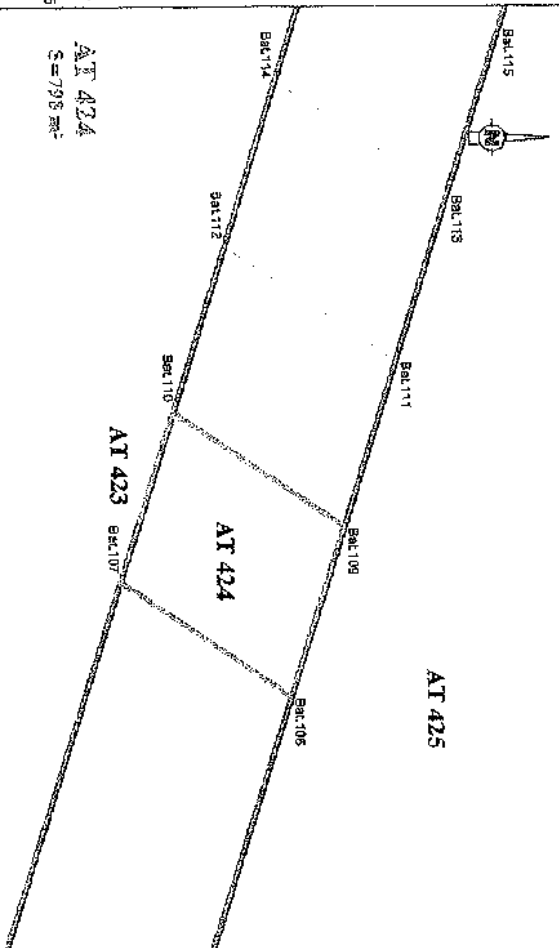
Limites cadastrales
Limite Parcelle AT 424
Tracé du TCSP_EX 2
Parcelle AT 312

Emprise réservée pour voirie :
N°40 Boulevard Urbain
Section Châton/Trou Bihan

LIMITE NOUVELLE - Coordonnées en RGF93 95°			
MAT	X	Y	
Bat.106	354850,00	546129,45	
Bat.107	354842,71	546103,58	
Bat.109	354834,55	546137,54	
Bat.110	354817,35	546111,50	

CADASTRE - Coordonnées Points de calage			
MAT	X	Y	
AT.1000	354636,55	546256,40	
AT.1001	354767,29	546035,97	
AT.1002	354897,11	546185,05	
AT.1003	354735,83	545943,41	
AT.1004	355049,30	546020,15	

Plan du lot : Echelle 1/1000°




Collectivité Territoriale
de la Guyane

Commune de **CAYENNE**

**PROJET DU TCSP
PLAN PARCELLAIRE
Plan individuel**

Parcelle cadastrée Section AI n°315
Contenance: 65a14ca

Propriétaire	Successions de Madame CHING FUNG LING ep MME GERTE
Nouveau numéro	AI n°442
Superficie utile	3092 m ²
DMPC	3285R



Dossier : 21028-6



ARMEGE

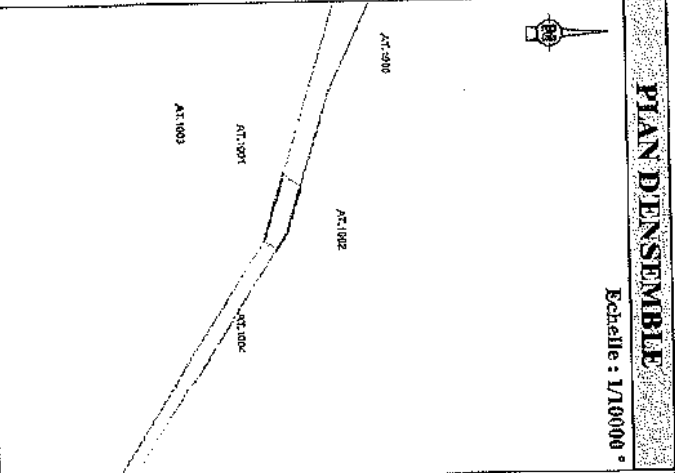
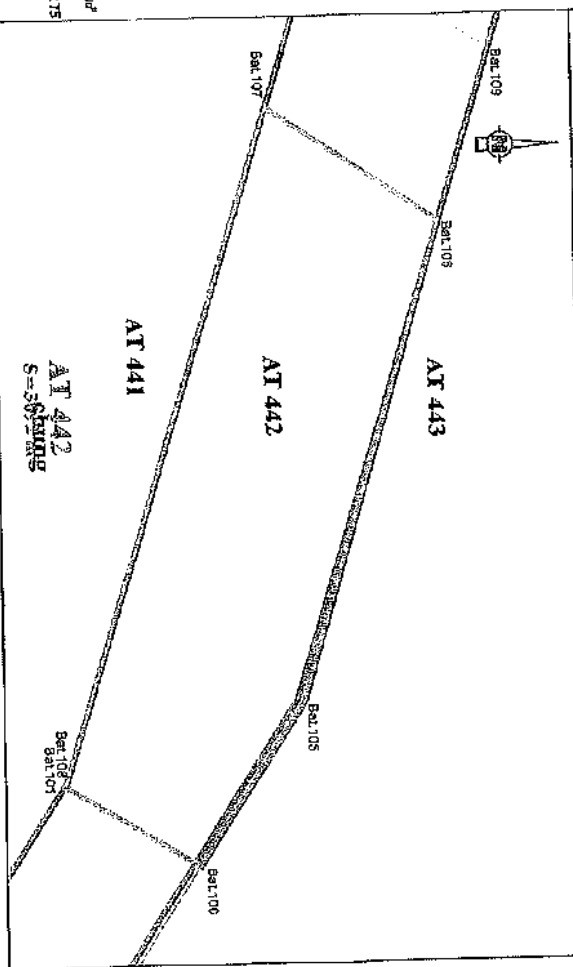
Secrétaire de cabinet: DEFOIS DU BALU
854, route de Saintes - Arrondissement "Centre"
97354 Maripas Salomon
Tél: 05 94 30 00 77 - Fax: 05 94 31 12 75
Mail: contact@armege.org



PLAN D'ENSEMBLE

Echelle : 1/10000

Plan du lot : Echelle 1/1000



Légende

Limites cadastrales
Limite Parcelle AT 442
Tracé du TCSP_EP 2
Parcelle AI 315

Emprise réservée pour voirie :
N°40 Boulevard Urbain
Section Châlon/Trou Bran

LIMITE NOUVELLE - Condamnées en R06095			
MAT	X	Y	
Bal.108	354936.80	546091.82	
Bal.101	354943.35	546071.56	
Bal.105	354931.59	546107.79	
Bal.106	354850.00	546129.45	
Bal.107	354842.71	546103.56	
Bal.108	354942.60	546071.86	

CADASTRE - Condamnées Points de galage			
MAT	X	Y	
AI.1000	354636.85	546256.40	
AI.1001	354767.25	546035.97	
AI.1002	354897.11	546185.05	
AI.1003	354735.83	545943.44	
AI.1004	355048.30	546030.15	


Collectivité Territoriale
de la Guyane

Commune de CAYENNE

PROJET DU TCSP
PLAN PARCELLAIRE
Plan individuel

Parcelle cadastrée Section AT n°352
Contenance: 1ha35a07ca

Propriétaire	Succession de Madame SAINTE-CLAIRE Lionelle
Nouveau numéro	AT n°445
Superficie utile	779 m ²
DMPC	3285R



Epfan
Guyane

EPFAN
Etablissement Public Foncier de la Guyane
4801 BUREAU-CENTRE
RUE DE LA GUYANNE
97300 CAENON

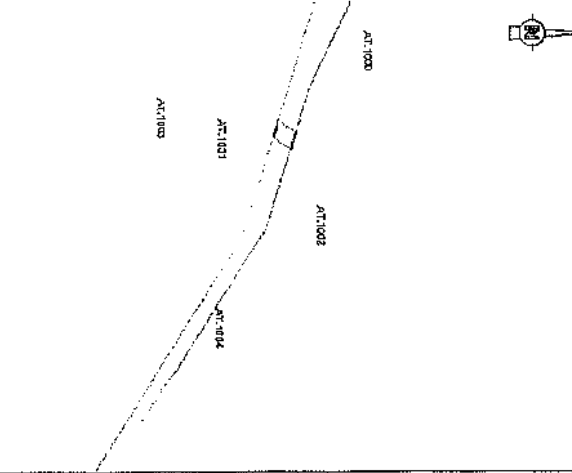
Dossier : 21028-6

Succession de cabinet OFFICIS DU KAU
834, route de Rimite - Immeuble "Pérou"
97354 SÉNAR-MANGUY
Tél : 05 94 30 00 77 - Fax : 05 94 31 12 76
Mail : contact@emguyane.fr

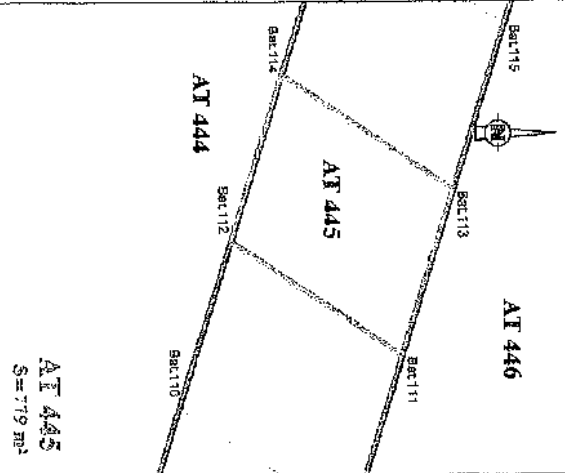
ARMEGE

PLAN D'ENSEMBLE

Echelle : 1/10000°



Plan du lot : Echelle 1/1000°



Légende

Limites cadastrales
Limite Parcelle AT 445
Tracé du TCSP EP 2
Parcelle AT 352

Emprise réservée pour voirie :
N°40 Boulevard Urbain
Section Châlon/Trou Brian

LIMITE NOUVELLE - Coordonnées en RGF93	
MAT	X
Bac 111	354809,70
Bac 112	354792,58
Bac 113	354785,01
Bac 114	354787,80

CADASTRE - Coordonnées Points de calage	
MAT	X
AT 1000	354636,85
AT 1007	354787,25
AT 1002	354897,11
AT 1003	354736,83
AT 1004	355049,30

Collectivité Territoriale
de la Guyane


Commune de CAYENNE

PROJET DE TCSP
PLAN PARCELLAIRE
Plan individuel

Parcelle cadastrée Section AT n°400

Contenance: 30a75ca

Propriétaire	Mme CHATEAU Naïssa
Nouveau numéro	AT n°450
Contenance	20a23ca
DMP C	3285R



Dossier : 21028-6



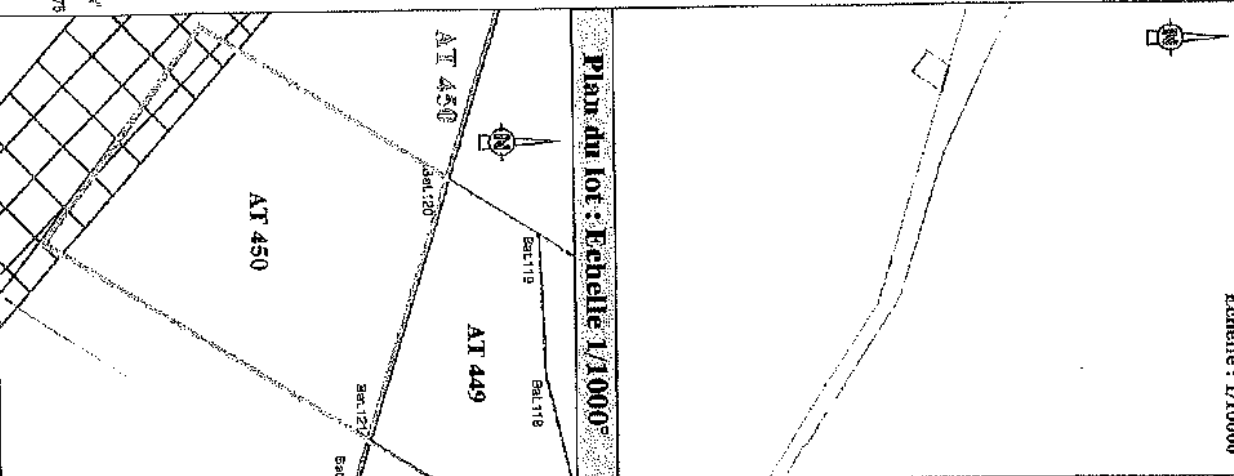
ARMECE

Successeur de cabinet DEFOS DU BAU
Bât. 1^{er} étage de Bâtime - Immeuble "Technik"
97394 Kourou - Guyane
Tél: 05 94 30 00 77 - Fax: 05 94 31 12 75
Mail: contact@armece.org

Epta
Guyane

PLAN D'ENSEMBLE

Echelle : 1/100000 °




Légende


- Limites cadastrales
- Limite Parcelle AT 450
- Tracé du TCSP JP 2
- Parcelle AT 400
- Emprise réservée pour voirie :
N°40 Boulevard Urbain
Section Château/Trou Bisson

Collectivité Territoriale
de la Guyane

Commune de CAYENNE



Propriétaire	SIGUY
Référence	AB n°708
Contenance	13a46ca

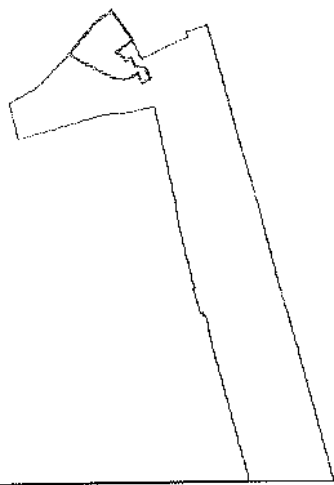


ES
GÉOMÈTRE-EXPERT
Société d'Architecture, d'Urbanisme et de Travaux
Dossier : 21028-6

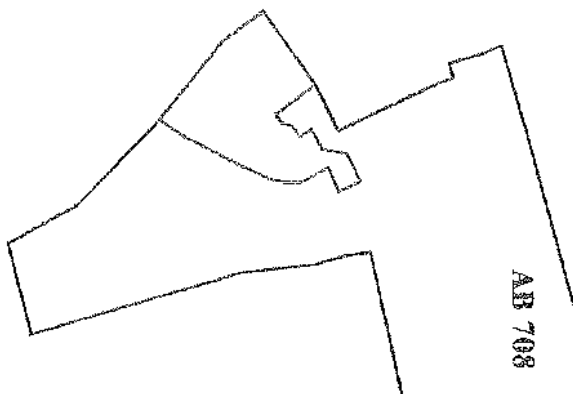
Successeur du cabinet DEPOS DU BAU
854, route de Remire - Immeuble "Pondé"
97354 Nénane-Antilly
Tél : 05 94 30 00 77 - Fax : 05 94 31 12 75
Mail : contact@omgpa.org

PLAN D'ENSEMBLE

Echelle : 1/10000 °



Plan du lot : Echelle 1/2000 °



Légende

- Limites cadastrales
- Limite Parcelle
- Tracé du TCSP_EP 2
- Parcelle AB 708

Collectivité Territoriale
de la Guyane
Commune de CAYENNE




**PROJET DE TCSP
PLAN PARCELLAIRE
Plan individuel**



Parcelle cadastrée Section AB n°857
Contenance: 51a64ca

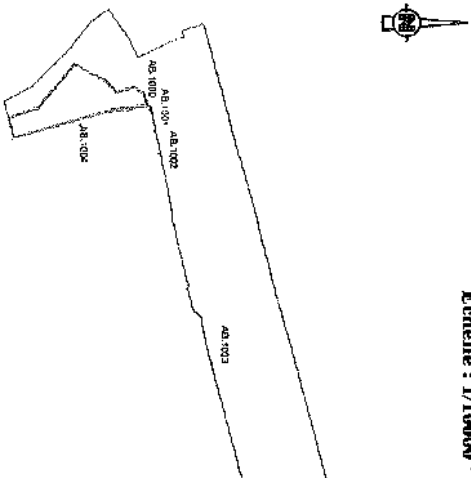
Propriétaire	SIGUY
Nouveau numéro	AB n°903
Surface utile	2114 m²
DMPC	3286 L



GEOMETRE-EXPERT
Cabinet d'Architecture de D.M.M.L.
Dossier : 21028-6

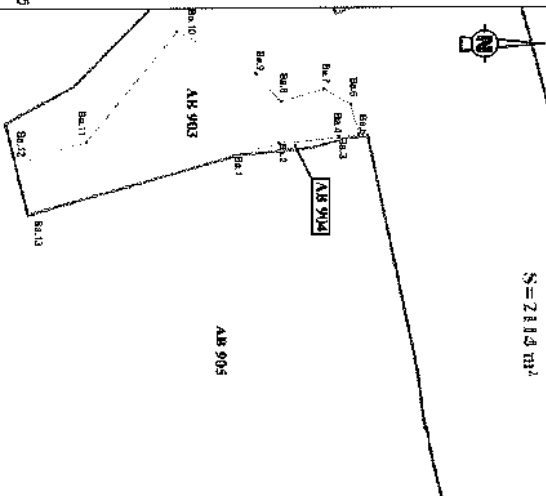
PLAN D'ENSEMBLE

Echelle : 1/10000°



Plan du lot : Echelle 1/2000°

AB 903
S = 2114 m²



Légende

- Limites cadastrales
- Limite Parcelle AB 903
- Tracé du TCSP_EP 2
- Parcelle AB 857

MAT	LIMITE NOUVELLE - Coordonnée en RGF99	
	X	Y
Ba.1	352019.83	545539.12
Ba.2	352016.24	545518.83
Ba.3	352014.92	545568.15
Ba.4	352014.45	545569.03
Ba.5	352013.96	545574.77
Ba.6	352005.30	545572.45
Ba.7	352000.96	545564.83
Ba.8	352004.43	545552.39
Ba.9	351996.45	545545.18
Ba.10	351984.27	545522.56
Ba.11	352015.76	545496.15
Ba.12	352021.85	545475.80
Ba.13	352036.40	545479.36

MAT	CADASTRE - Coordonnées Points de calage	
	X	Y
AB.1000	352017.15	545576.79
AB.1001	352032.69	545579.98
AB.1002	352048.35	545582.77
AB.1003	352198.89	545620.02
AB.1004	352027.92	545526.67


Collectivité Territoriale
de la Guyane

Commune de CAYENNE

PROJET DU TCSP
PLAN PARCELLAIRE
Plan individuel

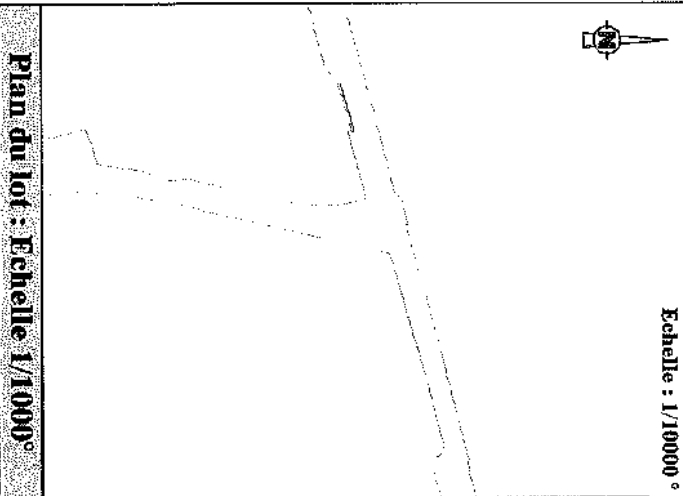


Propriétaire	Commune de CAYENNE
Référence	AK n°514
Contenance	2a52ca



PLAN D'ENSEMBLE

Echelle : 1/10000 °



Plan du lot : Echelle 1/1000°

AK 514



Légende

- Limites cadastrales
- Limite Parcelle
- Tracé du TCSP_EP 2
- Parcelle AK 514



BUREAU DE
PLANIFICATION
URBAINE

Dossier : 21028-6



ARMEGE

Successeur de cabinet DEFGS DU RAU
854 route de Rémire - Immeuble "Pebou"
97354 Remire-Montjoly
Tél : 05 94 30 00 77 - Fax : 05 94 31 12 75
Mail : contact@armege.org

Collectivité Territoriale
de la Guyane


Commune de CAYENNE

PROJET DU TCSP
PLAN PARCELLAIRE

Plan individuel

Parcelle cadastrée Section AK n°174
Contenance: 1ha33a08ca

Propriétaire	SIGUY
Nouveau numéro	AK n°726
Superficie utile	366 m²
DMPG	3287G



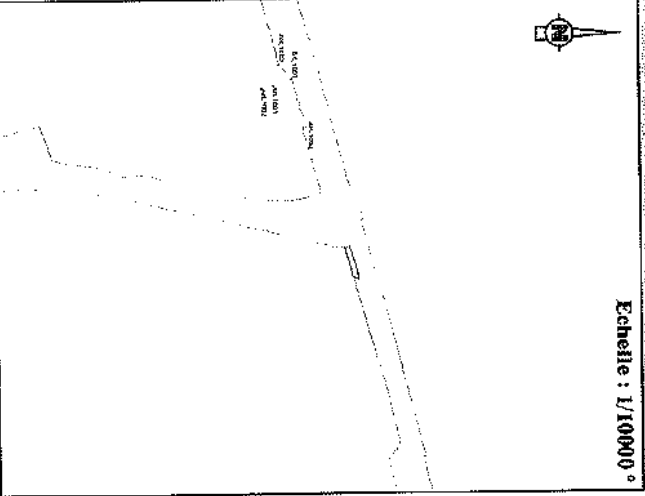
Dossier : 21028-6



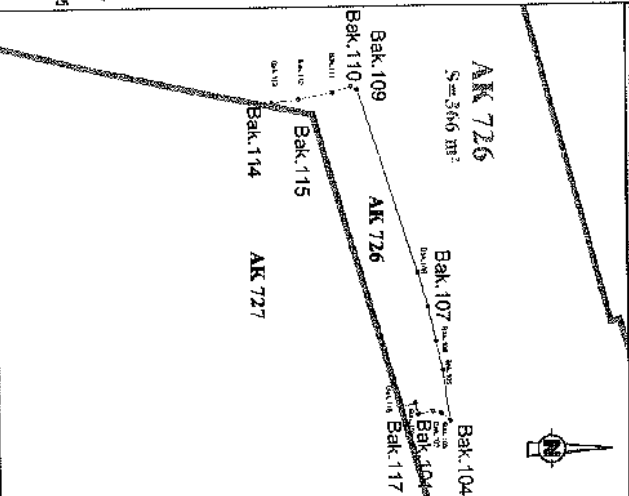
Successeur du cabinet DEPOS DU RAV
B94 route de Remire - Immeuble "Pomme"
97354 Remire-Montjoly
Tél : 05 94 30 00 77 - Fax: 05 94 31 12 75
Mail : contact@armecguyane.com

PLAN D'ENSEMBLE

Echelle : 1/10000°



Plan du lot : Echelle 1/1000°



Legende

- Limites cadastrales
- Limite Parcelle AK 726
- Tracé du TSCP_EP 2
- Parcelle AK 174

LIMITE NOUVELLE-Coordonnées en RGF99		
MAT	X	Y
Bak.100	353084.58	545880.24
Bak.101	353086.13	545880.89
Bak.102	353085.73	545882.75
Bak.103	353088.02	545883.95
Bak.104	353087.11	545885.27
Bak.105	353079.87	545884.28
Bak.106	353075.75	545883.35
Bak.107	353070.85	545882.27
Bak.108	353065.85	545880.74
Bak.109	353039.87	545872.38
Bak.110	353038.23	545871.44
Bak.111	353040.07	545868.79
Bak.112	353041.09	545863.83
Bak.113	353041.61	545860.03
Bak.114	353043.21	545857.15
Bak.115	353083.92	545877.84
Bak.116	353083.92	545877.84
Bak.117	353085.14	545878.18

CADASTRE-Coordonnées Points de calage		
MAT	X	Y
AK.1000	352779.30	545773.55
AK.1001	352801.02	545791.65
AK.1002	352814.49	545748.83
AK.1003	352810.41	545764.46
AK.1004	352868.96	545811.98

Collectivité Territoriale
de la Guyane

Commune de CAYENNE




loggie

**PROJET DU TCSP
PLAN PARCELLAIRE
Plan individuel**



Parcelle cadastrée Section AL n°998
Contenance: 1ha98a78ca

Propriétaire	COMMUNE DE CAYENNE
Nouveau numéro	AL 1009
Superficie utile	169 m ²
DMPC	3250G



EF
GOMERIE-EXPERT
S'IMPLANTANT EN GUYANE
Dossier : 21028-6

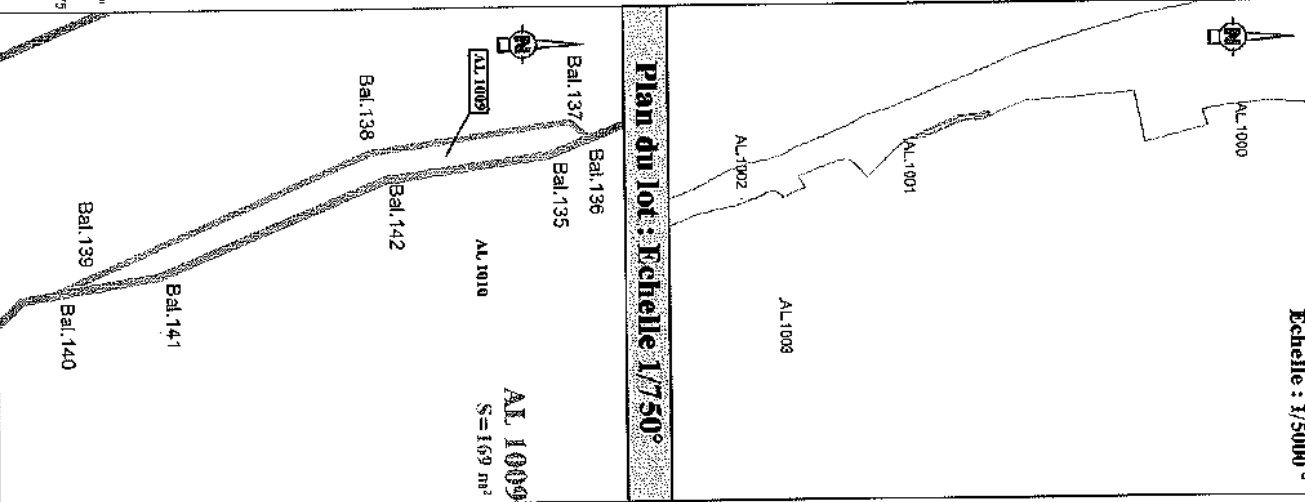
ARMEGE



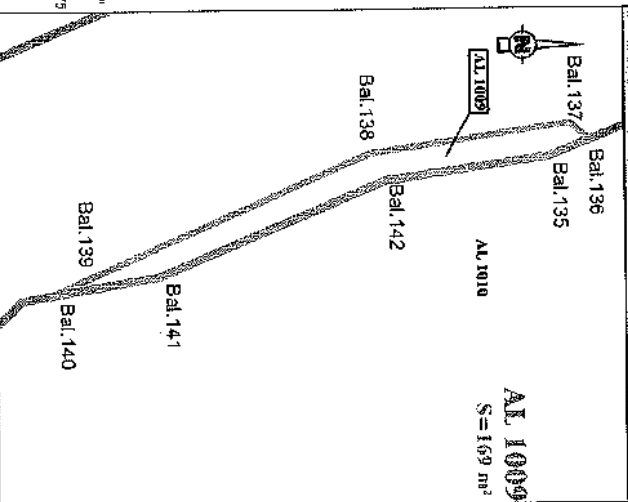
Successeur du cabinet DEFOS DU RAV
854, rue de Rézère - Immeuble "Perseus"
97254 Remire-Montjoly
Tel : 05 94 30 00 77 - Fax : 05 94 31 12 75
Mail : contact@armege.org

PLAN D'ENSEMBLE

Echelle : 1/5000 °



Plan du lot : Echelle 1/750°



Légende

Limites cadastrales
Limite Parcelle AL 1009
Tracé du TCSP EP 2
Parcelle AL 998

MAT	Coordonnées en RGFG 95	
	X	Y
Bal.135	352963,58	545201,79
Bal.136	352961,86	545206,13
Bal.137	352960,01	545204,02
Bal.138	352963,20	545182,24
Bal.139	352876,09	545152,33
Bal.140	352976,15	545147,56
Bal.141	352976,15	545156,59
Bal.142	352966,08	545184,00


CADASTRE-Coordonnées Points de calage		
MAT	X	Y
AL.1000	352966,58	545283,02
AL.1001	352879,19	545143,58
AL.1002	353020,16	545026,63
AL.1003	353091,58	545053,78

Collectivité Territoriale
de la Guyane

Commune de CAYENNE



Propriétaire	Succession de M. Emile ZENON et Mme Yvette COLLYMORE
Référence	AM 254
Contenance	1a33ca (Cadastré) 2a10ca (Titre)



EP
GÉOMÈTRE-EXPERT
LABORATOIRE EN GUYANE
Dossier : 21028-6




ARMEGE

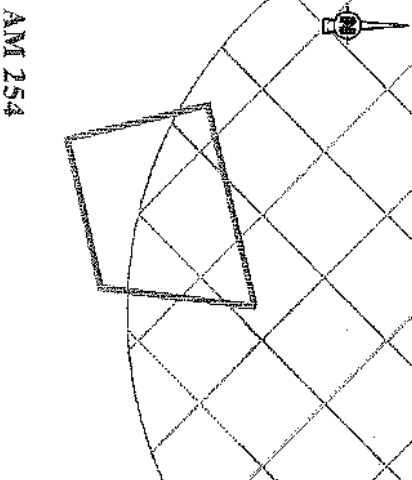
Successor du cabinet DFGS DU BAV
894, route de Rémire - Immeuble "Pédale"
97354 Rémire-Mauripoly
Tél : 05 94 30 00 77 - Fax : 05 94 31 12 75
Mail : contact@armege.org

PLAN D'ENSEMBLE

Echelle : 1/5000 °








Plan du lot : Echelle 1/500°




AM 254

Légende

-  Limites cadastrales
-  Limite Parcelle
-  Tracé du TCSP_EP 2
-  Parcelle AM 254
-  Emprise réservée pour carrefour :
N°22 Carrefour piscine départementale

Collectivité Territoriale
de la Guyane

Commune de **CAYENNE**



Propriétaire	Les copropriétaires de la AM 675
Référence	AM 675
Contenance	3a66ca



GEOMETRIE PERPETUE
INGENIEUR GEOMETRE


Dossier : 21028-6



Successeur de GILBERT DEPOS BV BAU
854, route de Rémire - Immeuble "Perpetue"
97334 Rémire-Montjoly
Tél : 05 94 30 01 77 - Fax : 05 94 31 12 75
Mail : contact@armege.org

PLAN D'ENSEMBLE

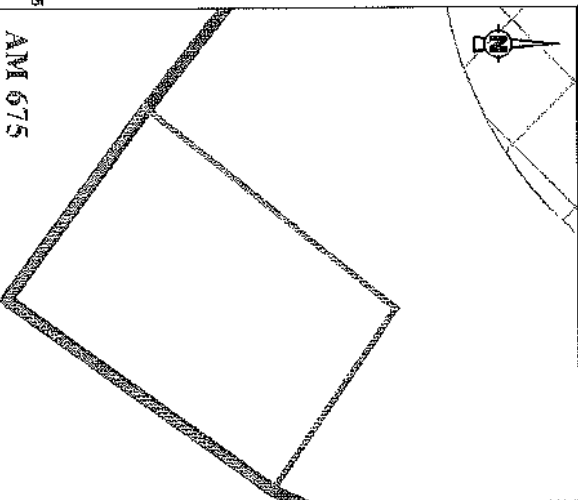
Echelle : 1/5000°



Légende

- Limites cadastrales
- Limite Parcelle
- Tracé du TCSP _EP 2
- Parcelle AM 675
- Emprise réservée pour carrefour :
N°22 Carrefour piscine départementale

Plan du lot : Echelle 1/500°



AM 675

Collectivité Territoriale
de la Guyane

Commune de CAYENNE



**PROJET DU TCSP
PLAN PARCELLAIRE
Plan individuel**

Parcelle cadastrée Section AM n°927
Contenance: 2ha00a47ca

Propriétaire	COLLECTIVITE TERRITORIALE DE GUYANE
Nouveau numéro	AM n°990
Superficie utile	2410 m ²
DMPIC	3364X



EG
GÉOMÈTRES-EXPERTS
DIPLOMÉS PAR L'ÉTAT
DANS LE CADRE DE LA LOI N° 72-1278
DU 25 DÉCEMBRE 1972
Dossier : 21028-6

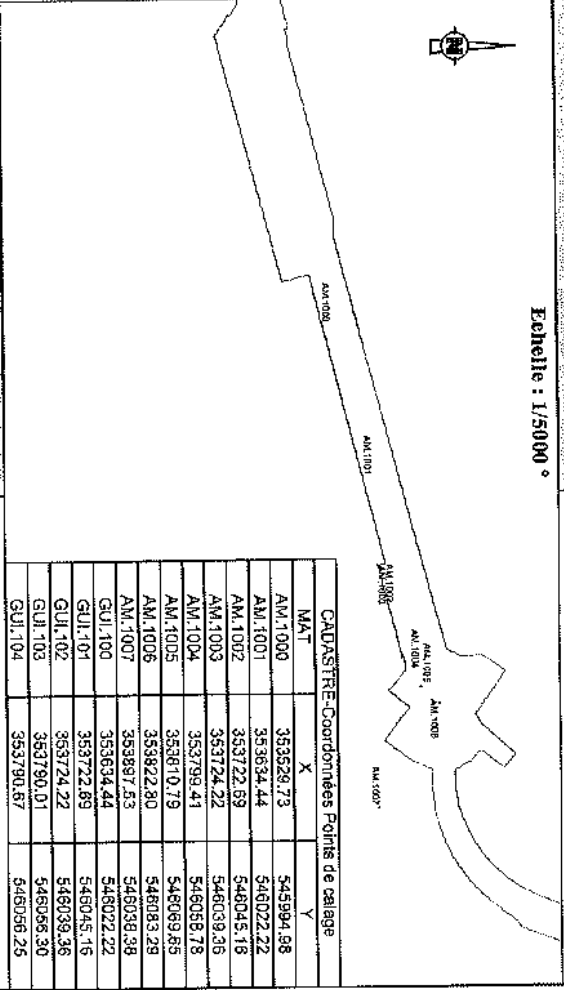


ARMEGE

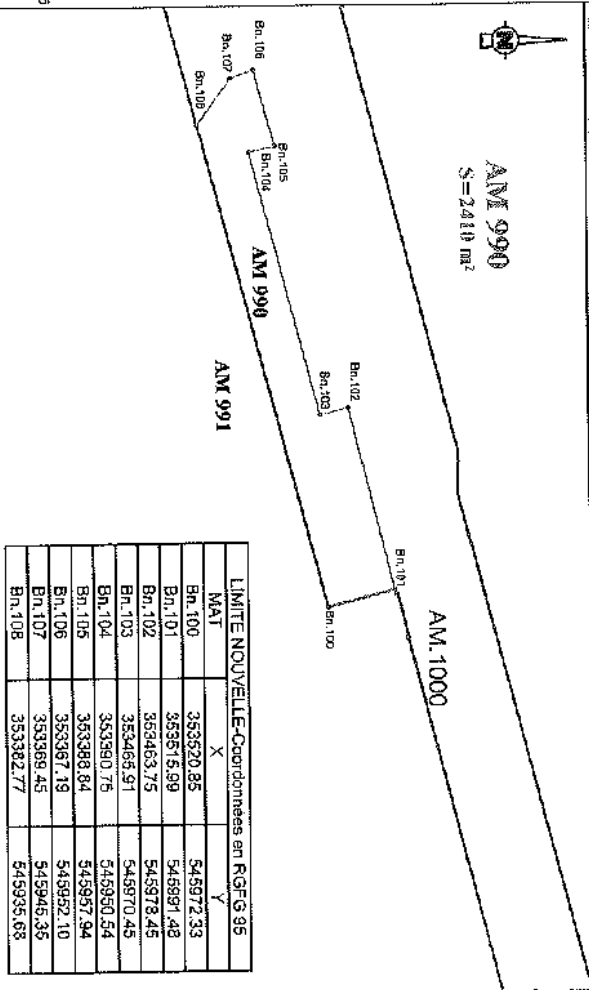
Successeur du cabinet DÉPOS DU RAU
894, route de Rémire - Terrazole "Pondal"
97354 Rémire-Montjoly
Tél : 05 94 50 00 77 - Fax : 05 94 51 12 79
Mail : contact@armege.org

PLAN D'ENSEMBLE

Echelle : 1/5000°



Plan du lot : Echelle 1/2000°



MAT	X	Y
AM.1000	353520.85	545972.33
Bn.100	353515.99	545991.48
Bn.101	353463.75	545978.45
Bn.102	353465.91	545970.45
Bn.103	353390.76	545950.54
Bn.104	353398.84	545957.94
Bn.105	353367.19	545952.10
Bn.106	353369.45	545945.35
Bn.107	353382.77	545935.68
Bn.108		

Légende
Limites cadastrales
Limite Parcelle AM 990
Tracé du TCSP EP 2
Parcelle AM 927

Collectivité Territoriale
de la Guyane

Commune de **CAYENNE**



**PROJET DU TCSP
PLAN PARCELLAIRE
Plan individuel**



Parcelle cadastrée Section AN n°38
Contenance: 24a37ca

Propriétaire	Mme CHIN TEN FUNG Edmée
Nouveau numéro	AN n°150
Superficie utile	248 m²
DMPC	3288C



GEOMETRIE-EXPERT
SARL
Dossier : 21028-6

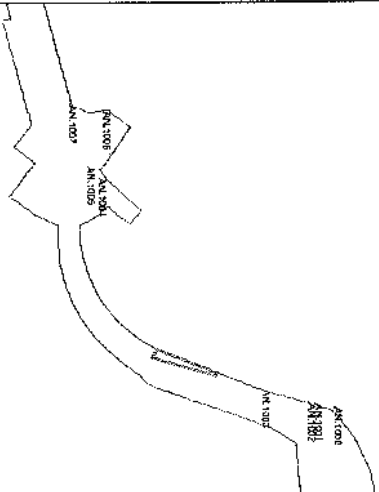


ARMÈGE

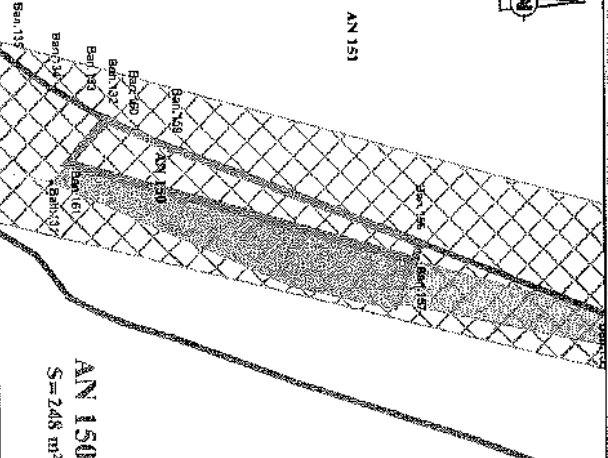
Succession du Cabinet DEFOS DU RAU
854, route de Rémire - Trémébie 'Yvesgar'
97354 Rémire-Montigny
Tél : 05 94 30 00 77 - Fax : 05 94 31 12 75
Mail : contact@armege.org

PLAN D'ENSEMBLE

Echelle : 1/5000 °



Plan du lot : Echelle 1/1000 °



Légende

- Limites cadastrales
- Limite Parcelle AN 150
- Tracé du TCSP EP 2
- Parcelle AN 38

Emprise réservée pour hydrographie :
N°91 Crique Montlano

Empiètement constaté de 336 m²

LIMITE NOUVELLE - Coordonnées en RGF95		
MAT	X	Y
Ban. 132	353957,77	546145,35
Ban. 156	353976,03	546190,63
Ban. 157	353976,43	546189,71
Ban. 159	353982,03	546154,55
Ban. 160	353959,28	546148,31
Ban. 161	353954,12	546139,86

CADASTRE - Coordonnées Points de calage		
MAT	X	Y
AN.1000	354001,42	546274,84
AN.1001	353998,89	546261,26
AN.1002	353998,27	546258,88
AN.1003	353988,61	546223,49
AN.1004	353838,32	546112,62
AN.1005	353830,80	546107,73
AN.1006	353788,54	546115,06
AN.1007	353793,97	546087,05


Collectivité Territoriale
de la Guyane

Commune de CAYENNE

PROJET DU TCSP
PLAN PARCELLAIRE
Plan individuel

Parcelle cadastrée Section AN n°39
Contenance: 98a63ca

Propriétaire	MINISTERE DE L'INTERIEUR
Nouveau numéro	AN n°148
Superficie utile	2447 m²
DMPC	3252Y



COMPTES-RENDU
DU
PROJET D'AMENAGEMENT
DU TERRAIN

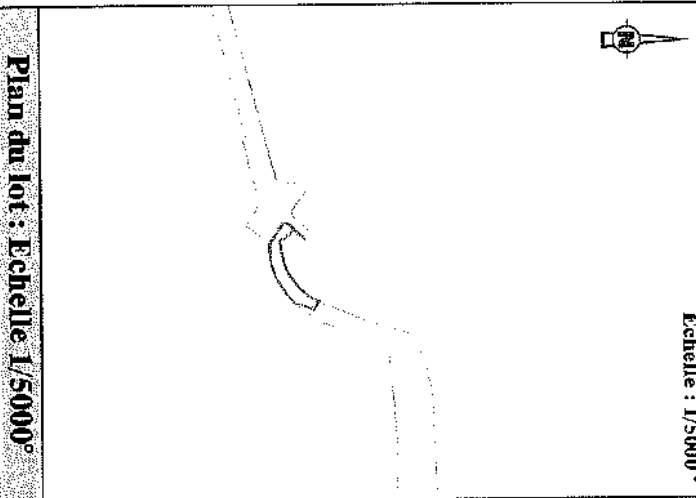
Dossier : 21028-6



Secrétaire de cabinet DEFOIS DU RAY
854, route de Rémire - Immeuble "Prima"
97334 Remire-Montjoy
Tél : 05 94 30 00 77 - Fax : 05 94 31 12 75
Mail : contact@armege.org

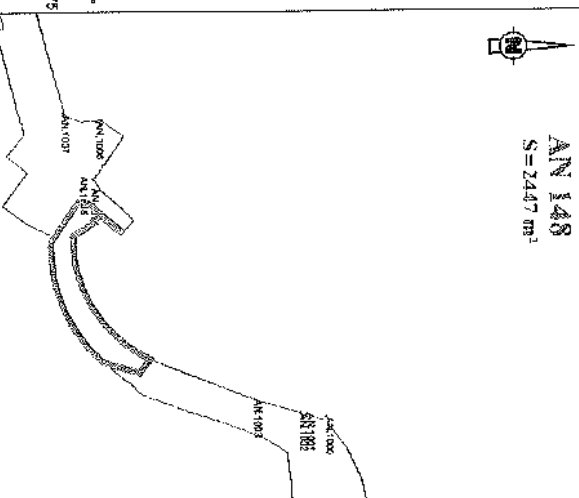
PLAN D'ENSEMBLE

Echelle : 1/5000°



Plan du lot : Echelle 1/5000°

AN 148
S = 2447 m²



Legende

Limites cadastrales
Limite Parcelle AN 148
Tracé du TCSP_EP 2
Parcelle AN 39

Emprise réservée pour hydrographie :
N°91 Crique Montano

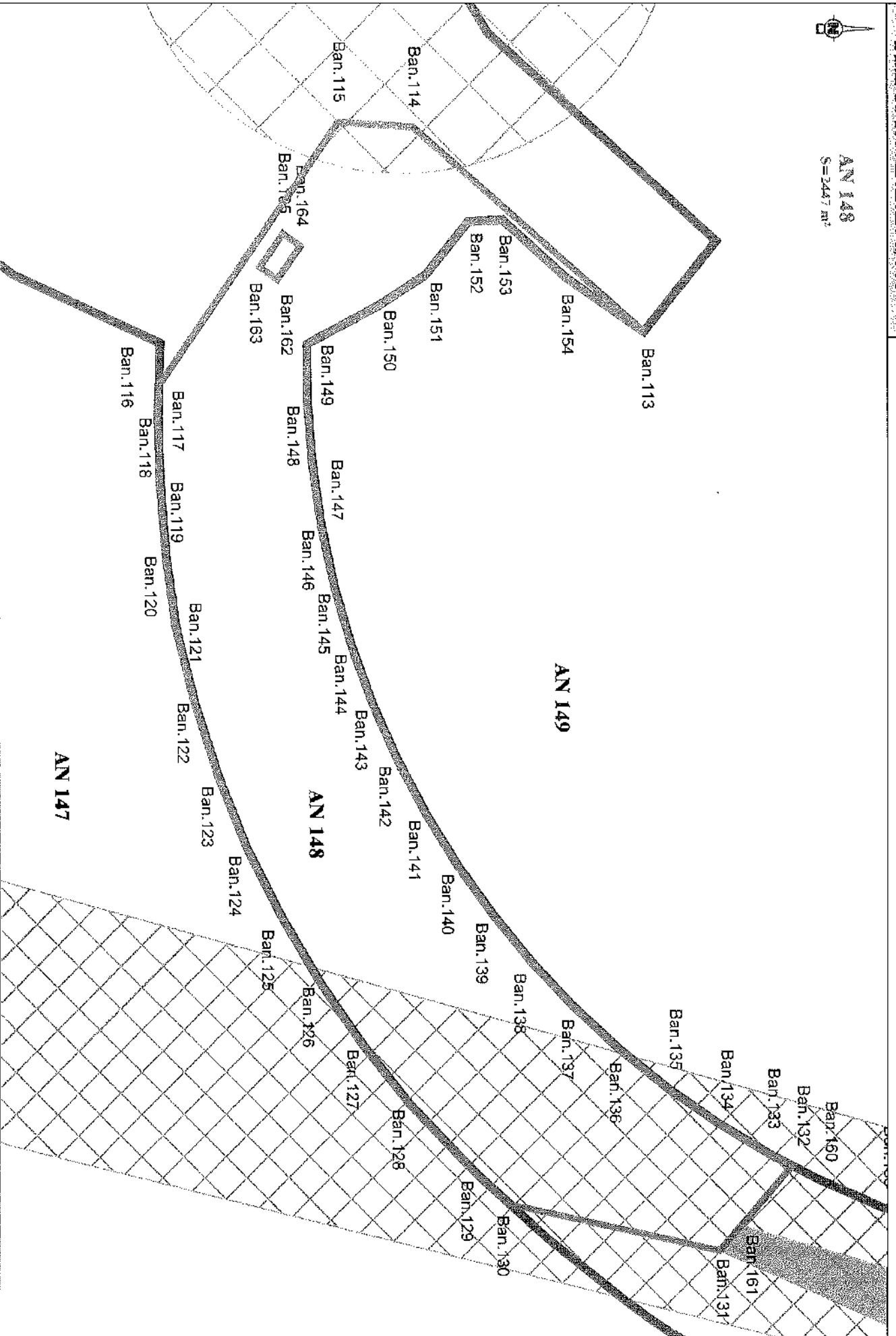
Emprise réservée pour carrefour :
N°22 Carrefour pisciculture départementale

MAT	X	Y
Ban.113	353889,36	546129,57
Ban.114	353847,72	546104,90
Ban.115	353842,25	546096,80
Ban.116	353878,05	546077,77
Ban.117	353978,35	546077,78
Ban.118	353978,16	546077,68
Ban.119	353985,71	546077,80
Ban.120	353883,24	546078,52
Ban.121	353900,72	546079,55
Ban.122	353908,69	546081,56
Ban.123	353916,51	546084,10
Ban.124	353924,14	546087,16
Ban.125	353931,31	546090,81
Ban.126	353938,23	546094,92
Ban.127	353944,86	546099,48
Ban.128	353951,17	546104,47
Ban.129	353958,59	546111,61
Ban.130	353961,93	546114,29
Ban.131	353965,78	546137,59
Ban.132	353967,77	546145,35
Ban.133	353956,52	546142,89
Ban.134	353953,17	546137,32
Ban.135	353945,46	546131,98
Ban.136	353945,40	546125,91
Ban.137	353941,00	546122,13
Ban.138	353938,29	546117,69
Ban.139	353931,38	546113,51
Ban.140	353926,01	546109,72
Ban.141	353920,49	546105,29
Ban.142	353914,74	546103,24
Ban.143	353908,81	546100,59
Ban.144	353902,71	546098,35
Ban.145	353898,47	546095,53
Ban.146	353890,13	546090,14
Ban.147	353883,10	546094,17
Ban.148	353877,22	546093,65
Ban.149	353870,73	546098,57
Ban.150	353865,70	546101,13
Ban.151	353853,40	546108,23
Ban.152	353857,74	546110,79
Ban.153	353857,35	546114,26
Ban.154	353853,85	546121,44
Ban.151	353944,12	546139,88

MAT	X	Y
AN.1000	354001,42	546214,84
AN.1001	353998,89	546251,26
AN.1002	353898,27	546256,88
AN.1003	353998,91	546223,48
AN.1004	353898,32	546127,62
AN.1005	353830,80	546107,73
AN.1006	353788,64	546116,06
AN.1007	353783,67	546087,05



AN 148
S=2447 m²



Collectivité Territoriale
de la Guyane

Commune de CAYENNE

PROJET DU TCSP
PLAN PARCELLAIRE
Plan individuel



Parcelle cadastrée Section AN n°41
Contenance: 4488ca

Propriétaire	COLLECTIVITE TERRITORIALE DE GUYANE
Nouveau numéro	en cours de division
Superficie utile	158 m²
DMP	



GEOMETRIE EXPERT
ADMINISTRATIONS EN GUYANE
Dossier : 21028-6

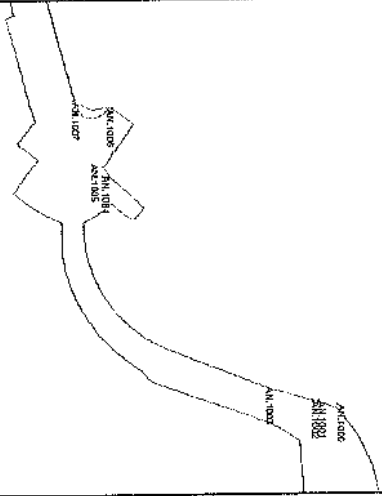


ARMEGE

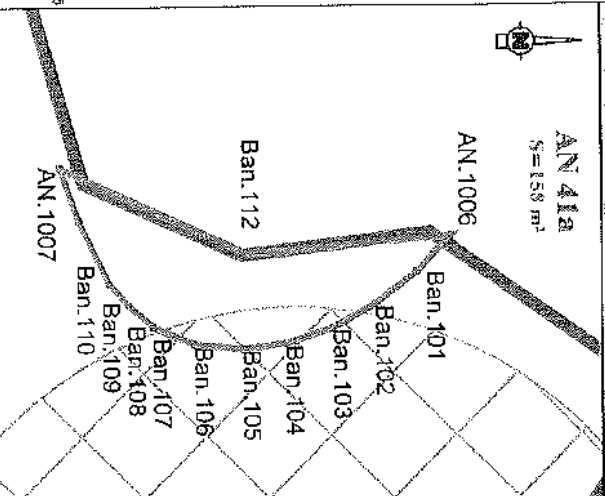
Successeur de CAHIER DEFOS DU RAVU
854, route de Rabiné - Terrassée "Pomard"
97354 Rémire-Montjoly
Tél : 05 94 30 00 77 - Fax : 05 94 31 12 79
Mail : contact@armege.org

PLAN D'ENSEMBLE

Echelle : 1/5000°



Plan du lot : Echelle 1/1000°



Légende
Limites cadastrales
Limite Parcelle AN
Tracé du TCSP EP 2
Parcelle AN 41




Emprise réservée pour carrefour :
N°22 Carrefour piscine départementale

LIMITE NOUVELLE-Coordonnées en RGF93	X	Y
MAT		
AN.1006	353788.84	546115.06
AN.1007	353783.67	546087.05
Ban.101	353791.17	546112.66
Ban.102	353793.49	546109.63
Ban.103	353795.16	546105.56
Ban.104	353796.28	546103.16
Ban.105	353796.63	546100.02
Ban.106	353798.29	546096.58
Ban.107	353795.03	546093.67
Ban.108	353793.48	546091.93
Ban.109	353791.95	546090.53
Ban.110	353787.49	546098.36
Ban.112	353789.84	546100.48

CADASTRE-Coordonnées Points de calage	X	Y
MAT		
AN.1000	354001.42	546274.94
AN.1001	353698.89	546261.26
AN.1002	353996.27	546296.68
AN.1003	353988.61	546223.49
AN.1004	353838.32	546112.62
AN.1005	353830.80	546107.73
AN.1006	353789.64	546115.06
AN.1007	353783.67	546087.05

Collectivité Territoriale
de la Guyane

Commune de CAYENNE



PROJET DU TCSP
PLAN PARCELLAIRE
Plan individuel



Parcelle cadastrée Section AP n°577
Contenance: Zha76a84ca

Propriétaire	SIGUY
Nouveau numéro	AP n°626
Superficie utile	12997 m²
DMPC	3326P



GEOMETRIE-EXPERT
CARRÉPASCAL & ASSOCIÉS
Dossier : 21086-6



Successeur du cabinet BIEFOS DU RAV
894, route de Réserve - Immeuble "Perrin"
97234 Pointe-à-Pitre
Tél: 05 94 30 00 77 - Fax: 05 94 31 12 75
Mail: contact@armege.org

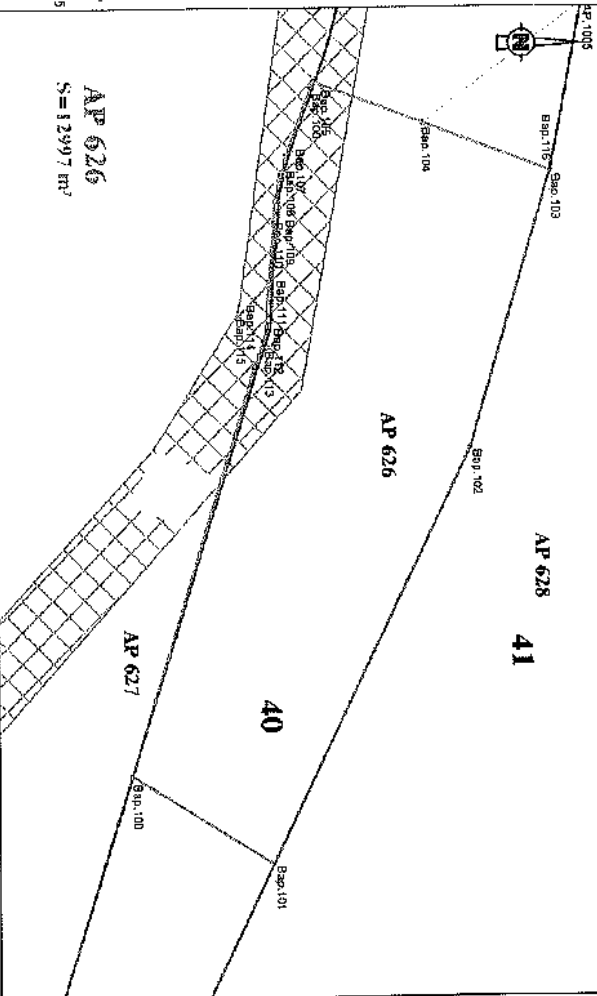
PLAN D'ENSEMBLE

Echelle : 1/20000 °



MAT	X	Y
AP 1000	354271.21	546352.85
AP 1001	354241.59	546352.85
AP 1002	354271.21	546352.85
AP 1003	354332.16	546356.41
AP 1004	354270.89	546318.45
AP 1005	354370.54	546314.97
AP 1006	354437.85	546354.08

Plan du lot : Echelle 1/5000°



Légende

- Limites cadastrales AP 626
- Trace du TCSP_Er 2
- Parcelle 577
- Emprise réservée pour voirie :
 - N°40 Boulevard Urbain
 - Section Chilton/Trou Biran
 - Emprise réservée pour voirie : N°41 Voie de liaison Chataney / Cité Pasteur
- Emprise réservée pour hydrographie : N°91 Crèpe Montabo

MAT	X	Y
Bap.100	354530.99	546183.44
Bap.101	354616.42	546223.98
Bap.102	354497.52	546281.54
Bap.103	354418.84	546305.19
Bap.104	354404.83	546356.74
Bap.105	354392.84	546337.40
Bap.106	354394.91	546236.59
Bap.107	354413.93	546229.44
Bap.108	354419.59	546227.72
Bap.109	354427.26	546226.17
Bap.110	354433.00	546225.81
Bap.111	354449.61	546224.12
Bap.112	354452.91	546223.34
Bap.113	354468.75	546222.49
Bap.114	354471.06	546221.14
Bap.115	354474.82	546219.53

Collectivité Territoriale
de la Guyane

Commune de CAYENNE

PROJET DU TCSP
PLAN PARCELLAIRE
Plan individuel



Propriétaire	ETAT
Référence	AZ n°169
Contenance	69a



GEOMETRES-EXPERTS
Société d'Experts en Géométrie
Dossier : 21028-6

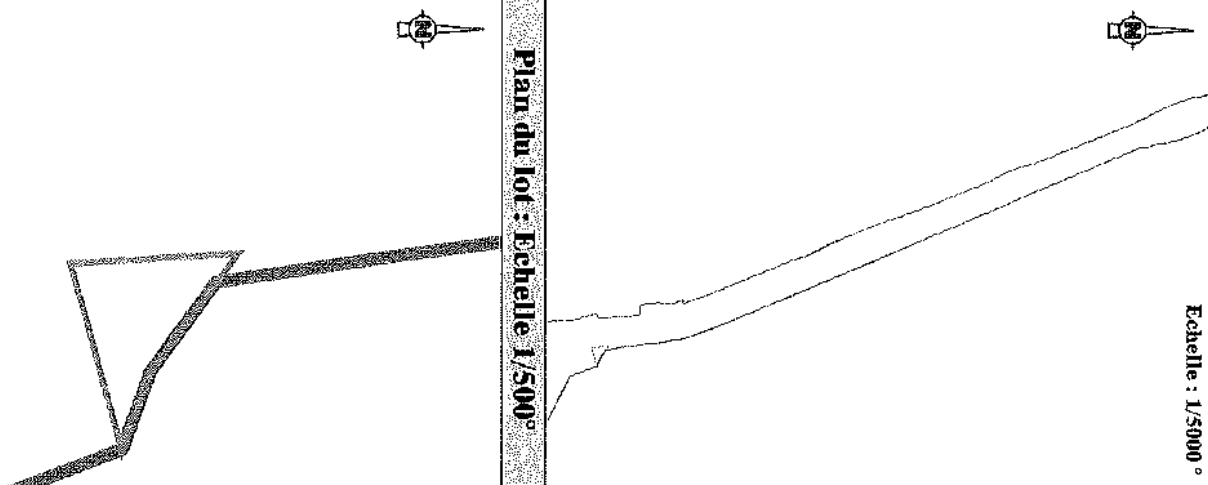


ARMEGE

Succursale au cabinet DEFOS DU PAU
894, route de Remire - Immeuble "Pompadour"
97334 Remire-Montjoly
Tél : 05 94 30 00 77 - Fax : 05 94 31 12 75
Mail : contact@armege.org

PLAN D'ENSEMBLE

Echelle : 1/5000°



Plan du lot : Echelle 1/500°

AZ 169

Légende

- Limites cadastrales
- Limite Parcelle
- Tracé du TCSP EP 2
- Parcelle AZ 169

Collectivité Territoriale
de la Guyane

Commune de CAYENNE




**PROJET DU TCSP
PLAN PARCELLAIRE
Plan individuel**



**Parcelle cadastrée Section BC n°43
Contenance 19a90ca**

Propriétaire	M.SERVIN Gustave
Nouveau numéro	BC n°481
Superficie utile	20 m ²
DMPC	3298W



GEOMETRIE SERVICE
CABINET D'ARCHITECTURE ET D'URBANISME

Dossier : 21028-6

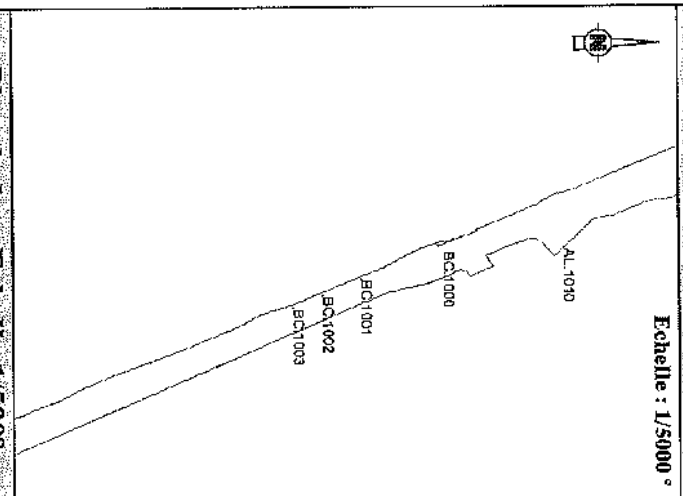


ARMEGE

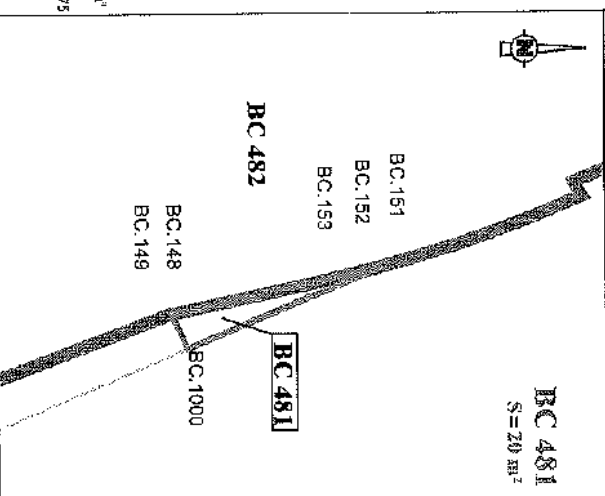
Successeur du cabinet DEPOS SU PAU
654, route de Rémire - Immeuble "Pommes"
97394 Rémire-Montjoly
Tél : 05 94 30 00 77 - Fax : 05 94 31 12 75
Mail : contact@armege.org

PLAN D'ENSEMBLE

Echelle : 1/5000 °



Plan du lot : Echelle 1/500°



Légende

- Limites cadastrales
- Limite Parcelle BC 481
- Tracé du TCSP_EP 2
- Parcelle BC 43

LIMITE NOUVELLE - Coordonnées en RGF93			
WAT	X	Y	
BC.148	352995,14	545031,72	
BC.151	352991,78	545046,45	
BC.152	352992,05	545045,46	
BC.153	352992,78	545042,31	
BC.1000	352997,61	545032,33	

CADASTRE - Coordonnées Points de calage			
WAT	X	Y	
AL.1010	352998,94	545123,09	
BC.1000	352997,61	545032,33	
BC.1001	353020,71	544976,78	
BC.1002	353032,44	544949,19	
BC.1003	353041,16	544927,79	

Collectivité Territoriale
de la Guyane
Commune de CAYENNE

**PROJET DU TCSP
PLAN PARCELLAIRE
Plan individuel**



Parcelle cadastrée Section BC n°48
Contenance 17a00ca

Propriétaire	Succession de Monsieur M. Enogat Valentin GLAUDIN
Nouveau numéro	BC n°489
Superficie utile	49 m²
DMPIC	3298W



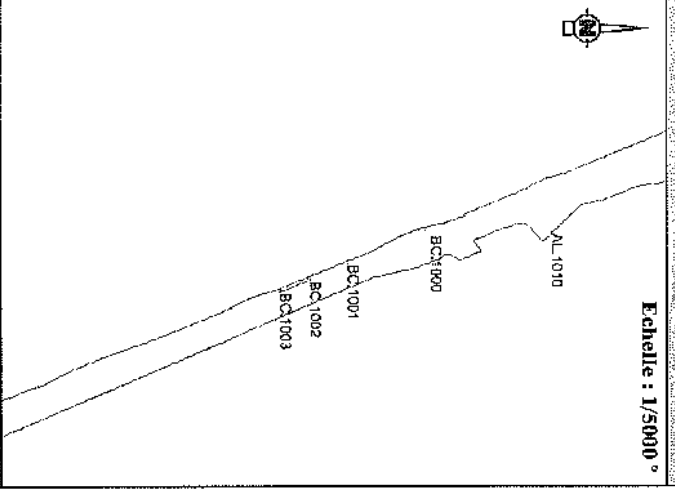
BEOMETRIE EXPERT
LABORATOIRE INFORMATIQUE
Dossier : 21028-6



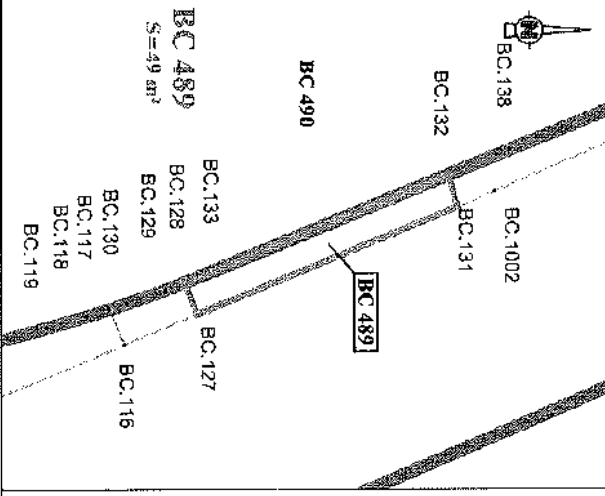
Successor du cabinet 38F05 DU PAU
854, route de Rémire - Immeuble "Terrou"
97234 Rémire-Montjoly
Tél : 05 94 30 00 77 - Fax : 05 94 31 12 75
Mail : contact@armege.org

PLAN D'ENSEMBLE

Echelle : 1/5000°



Plan du lot : Echelle 1/500°



Légende

- Limites cadastrales
- Limite Parcelle BC 489
- Tracé du TCSP_EP 2
- ▭ Parcelle BC 48

LIMITE NOUVELLE-COORDONNÉES EN RIF.G. 95	
MAT	X
BC.127	353041.16
BC.128	353038.91
BC.131	353035.87
BC.132	353034.25
BC.133	353038.34

CADASTRE-COORDONNÉES Points de calage		
MAT	X	Y
AL.1010	352998.94	546723.09
BC.1000	352997.61	545032.33
BC.1001	353020.71	544076.78
BC.1002	353032.44	544849.19
BC.1003	353041.16	544927.79

Collectivité Territoriale
de la Guyane
Commune de CAYENNE

**PROJET DU TCSP
PLAN PARCELLAIRE
Plan individuel**

**Parcelle cadastrée Section BC n°55
Contenance 31a52ca**

Propriétaire	M. VIKRAYE Marcel T. VIKRAYE, M. VIKRAYE Alex
Nouveau numéro	BC n°475
Superficie utile	112 m²
DMPC	3289Y



GEOMETRIE-EXPERT
SARL RACHAËL H. H. BOUWAL

Dossier : 21028-6

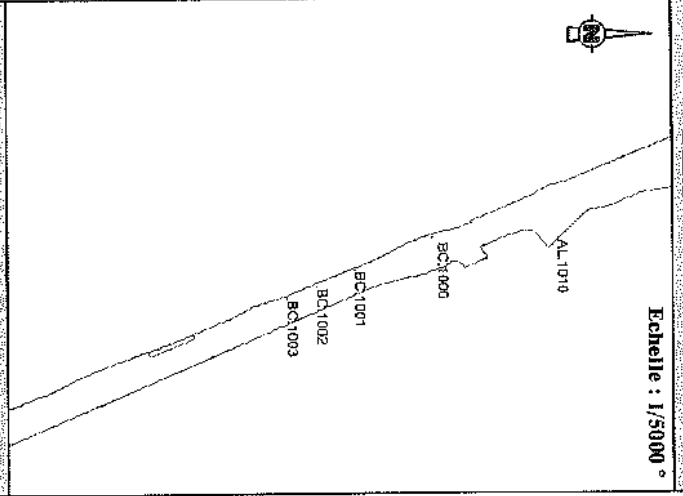


ARMEGE

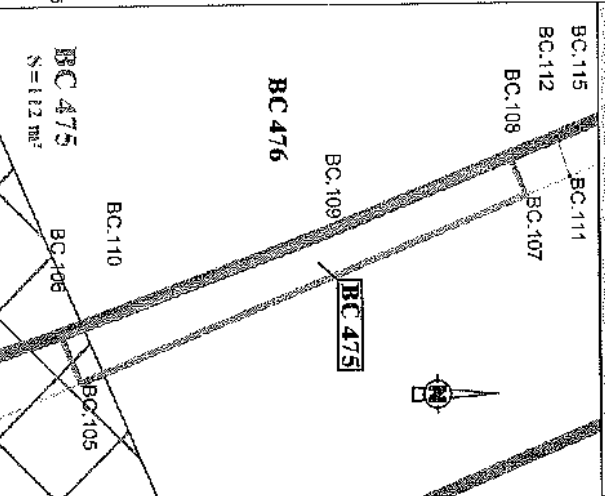
Successeur du cabinet DÉROS DU PAU
85 4 route de Rémire - Immeuble "Proust"
97354 Remire-Montjoly
Tél : 05 94 30 00 77 - Fax : 05 94 31 12 75
Mail : contact@armege.org

PLAN D'ENSEMBLE

Echelle : 1/5000 °



Plan du lot : Echelle 1/500°



Légende

- Limites cadastrales
- Limite Parcelle BC 475
- Tracé du TCSP EP 2
- Parcelle BC 55

LIMITE NOUVELLE - Coordonnées en RGF93		
MAI	X	Y
BC 106	353071.69	544879.43
BC 106	353078.31	544877.98
BC 107	353068.54	544881.41
BC 108	353085.75	544880.26
BC 109	353070.98	544887.26
BC 110	353077.70	544893.26

CADASTRE - Coordonnées Points de calage		
MAI	X	Y
AL 1010	352998.94	545123.09
BC 1000	352987.61	545032.33
BC 1001	353070.71	544976.78
BC 1002	353022.46	544849.19
BC 1003	353041.16	544927.73


Collectivité Territoriale
de la Guyane

Commune de **CAYENNE**

**PROJET DU TCSP
PLAN PARCELLAIRE**
Plan individuel

Parcelle cadastrée Section BC n°76
Contenance 13a80ca

Propriétaire	COMMUNE de CAYENNE
Nouveau numéro	BC n°479
Superficie utile	40 m ²
DMPC	3291B



GEOMATRIER-EXPERT
ZONNE D'AMÉNAGEMENT URBAIN

Dossier : 21028-6

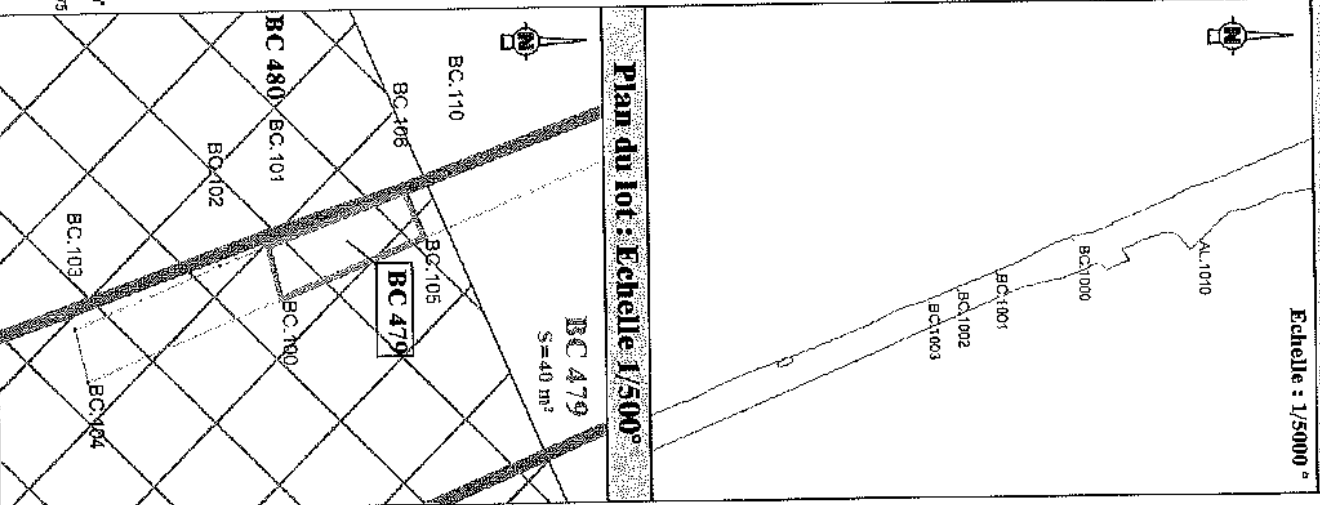


ARMEGE

Successeur du cabinet DEFOS DU RAU
894, route de Béatrice - Immeuble "Pérou"
97384 Rembouillet/gy
Tél : 05 94 30 00 77 - Fax : 05 94 31 12 75
Mail : contact@armege.org

PLAN D'ENSEMBLE

Echelle : 1/5000°



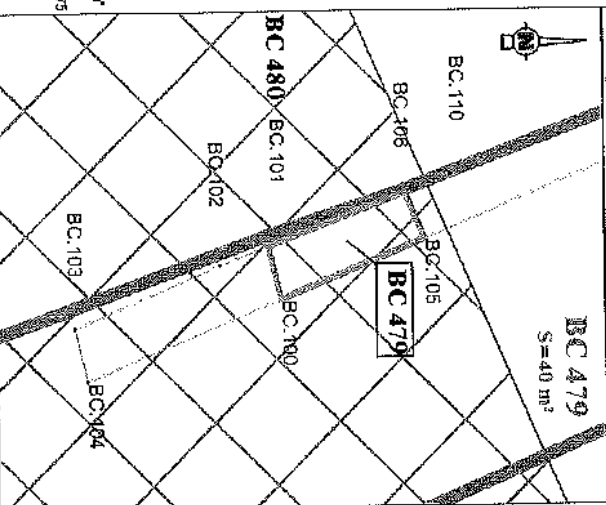
Légende

- Limites cadastrales
- Limite Parcelle BC 479
- Tracé du TCSP EP 2
- ▨ Emprise réservée pour hydrographie: N°93 Canal Leblond / Canal Eau Lisette
- Parcelle BC 76

LIMITE NOUVELLE - Coordonnées en RGF93	
MAT	Y
BC.100	353085.91
BC.101	353082.13
BC.105	353081.68
BC.106	353078.37

CADASTRÉ - Coordonnées Points de calage	
MAT	X
AL.1010	352998.94
BC.1000	352997.61
BC.1001	353020.71
BC.1002	353022.44
BC.1003	353041.16

Plan du lot - Echelle 1/500°



Collectivité Territoriale
de la Guyane

Commune de CAYENNE




**PROJET DU TCSP
PLAN PARCELLAIRE
Plan individuel**

Parcelle cadastrée Section BC n°77

Contenance 4a50ca

Propriétaire	M.CHARLIERY Georges DOMAINE PUBLIC
Nouveau numéro	BC n°493
Superficie utile	59 m²
DMPC	3298W



GEOMETRIE-EXPERT
Cabinet d'Experts en Géométrie

Dossier : 21028-6

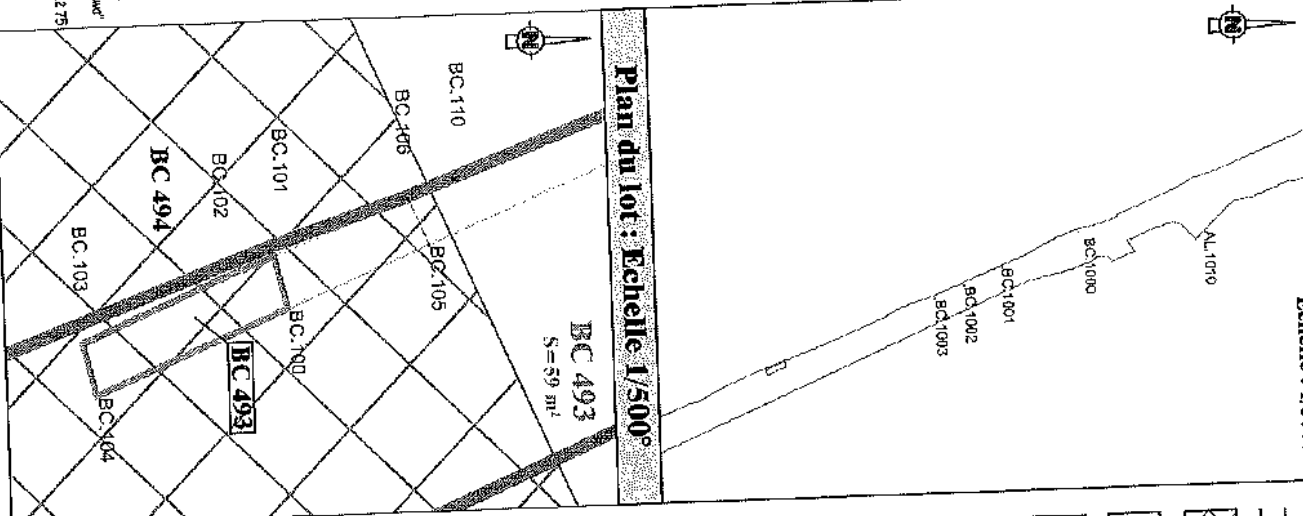


ARMEGE

Secrétaire du cabinet DREFOIS DU BAU
894 route de Rémire - Immeuble "Verbeur"
97354 Rémire-Montjoly
Tél. 05 94 30 00 77 - Fax : 05 94 31 14 75
Mail : contact@armege.org

PLAN D'ENSEMBLE

Echelle : 1/5000°



Légende

- Limites cadastrales
- Limite Parcelle BC 493
- Tracé du TCSP_EP 2
- Emprise réservée pour hydrographie:
N°93 Canal Leblond /
Canal Eau Lisette
- Parcelle BC 77

LIMITE NOUVELLE-Coordonnées en RGF 96		
X	Y	
MA1	357095.97	544879.01
BC 100	357092.13	544818.11
BC 101	357089.48	544814.85
BC 102	357087.08	544804.13
BC 103	357087.08	544805.01
BC 104	357087.08	544805.01
CADASTRE-Coordonnées Points de calage		
X	Y	
MA1	357998.94	545123.09
AL 1019	357297.61	545032.33
BC 1000	357020.17	544976.78
BC 1001	357032.44	544919.19
BC 1002	357041.16	544927.79

Collectivité Territoriale
de la Guyane

Commune de CAYENNE




PROJET DU ICSP
PLAN PARCELLAIRE
Plan individuel



Parcelle cadastrée Section BD n°97
Contenance: 4ha08a85ca

Propriétaire	COLLECTIVITE TERRITORIALE DE GUYANE
N° de prise	en cours de division
Superficie utile	21451 m²

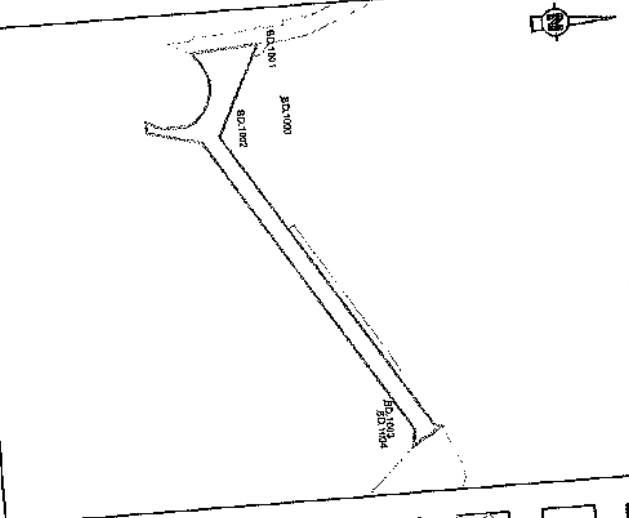


ES
SOCIÉTÉ EXPERT
UNION DES CARTES ET PLANS
Dossier : 21028-6

ARMEGE
Succession du cabinet DEPOS DU RAI
854, route de Rémire - Immeuble "Yomou"
97154 Remire-Montjoly
Tél : 05 94 30 00 77 - Fax : 05 94 31 12 75
Mail : contact@armege.org

PLAN D'ENSEMBLE

Echelle : 1/10000



CADASTRE - Coordonnées en RGF95		
MAT	X	Y
BD 1000	353261.93	544626.45
BD 1001	353173.18	544602.47
BD 1002	353302.03	544632.32
BD 1003	353895.96	544752.21
BD 1004	353708.60	544728.58

LIMITES NOUVELLES - Coordonnées en RGF95		
MAT	X	Y
BD 1003	353695.95	544752.21
BD 104	353735.70	544808.90
BD 105	353739.27	544818.87
BD 116	353762.83	544777.87
BD 117	353716.23	544907.82
BD 118	353782.27	544806.07
BD 119	353718.05	544786.75
BD 120	353685.79	544778.97
BD 121	353579.78	544772.55
BD 122	353558.32	544759.79
BD 123	353440.99	544632.49
BD 124	353901.81	544597.21
BD 125	353173.50	544498.72
BD 126	353179.59	544498.50
BD 127	353180.05	544498.50
BD 128	353190.81	544511.08
BD 129	353208.81	544518.91
BD 130	353219.55	544523.73
BD 131	353233.72	544629.79
BD 132	353242.12	544627.29
BD 133	353250.19	544619.59
BD 134	353267.47	544515.94
BD 135	353284.38	544511.51
BD 136	353314.24	544510.22
BD 137	353365.47	544541.06
BD 138	353434.26	544586.52
BD 139	353490.28	544632.78
BD 140	353569.55	544734.26
BD 141	353689.10	544734.84
BD 142	353674.56	544738.87
BD 144	353707.39	544780.26
BD 145	353739.03	544687.05
BD 146	353193.62	544687.05
BD 148	353215.90	544690.31
BD 149	353270.88	544483.60
BD 150	353283.17	544472.78
BD 151	353285.85	544459.54
BD 152	353284.27	544459.54
BD 154	353281.29	544443.49
BD 155	353276.25	544434.34
BD 156	353272.91	544428.80
BD 157	353268.54	544428.80
BD 158	353268.54	544428.80
BD 159	353268.54	544428.80
BD 160	353268.54	544428.80

Limite Parcelle
Tracé du ICSP EP 2

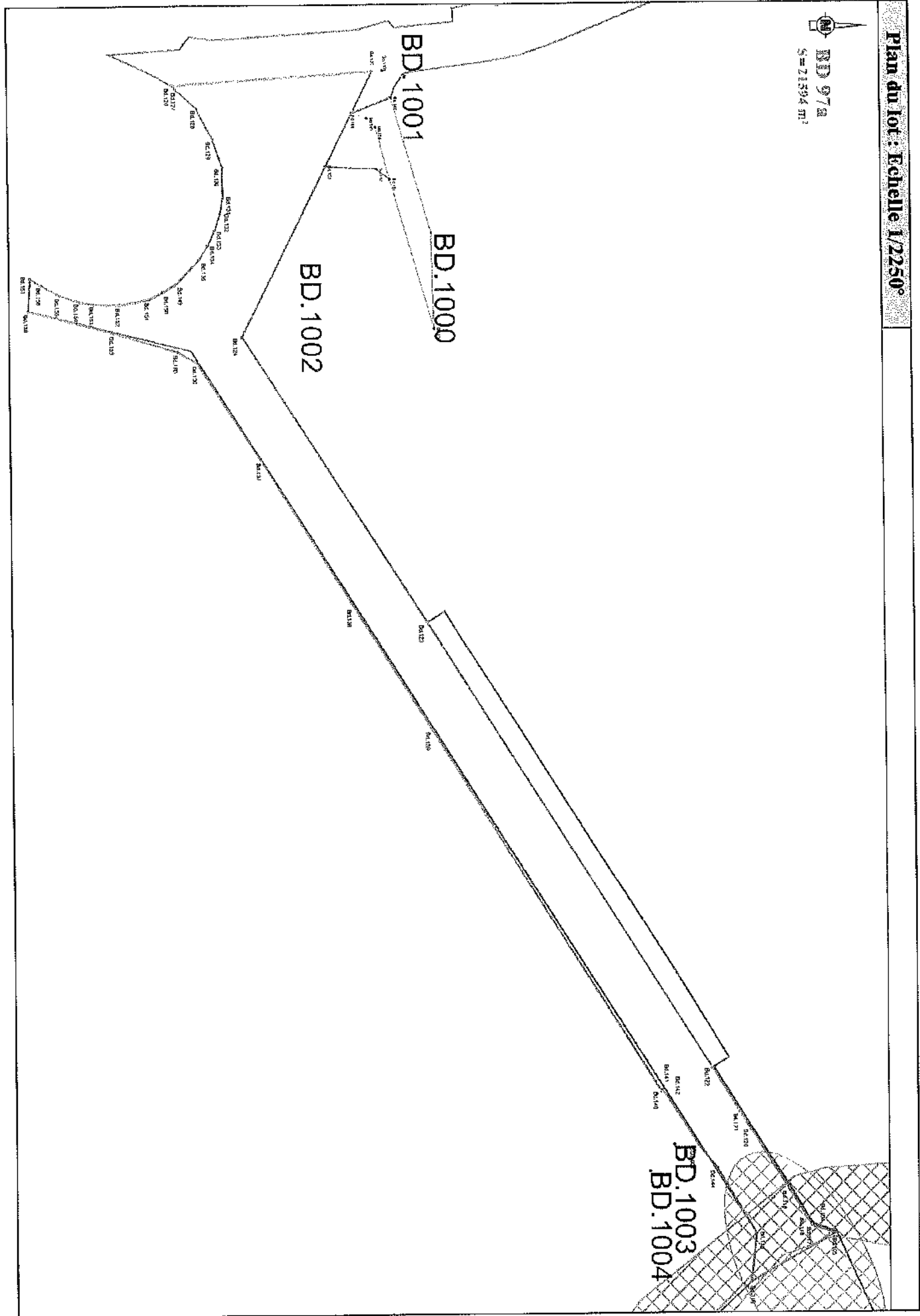
Parcelle BD 97

Emprise réservée pour carrefour:
N°26 Carrefour Félix Eboué

Emprise réservée pour voirie:
N°50 Voie de liaison
Cité Eau Lisette / Cité de Marcy

Emprise réservée pour hydrographie:
N°93 Canal Lisette /
Canal Eau Lisette

BD 97A
S = 21 594 m²




Collectivité Territoriale
de la Guyane

Commune de CAYENNE

**PROJET DU TCSP
PLAN PARCELLAIRE
Plan individuel**



Propriétaire	SIGUY
Référence	BD n°311
Contenance	24a 49ca



GEOMETRIE-EXPERT
GEOMETRIE-EXPERT
GEOMETRIE-EXPERT

Dossier : 21028-6

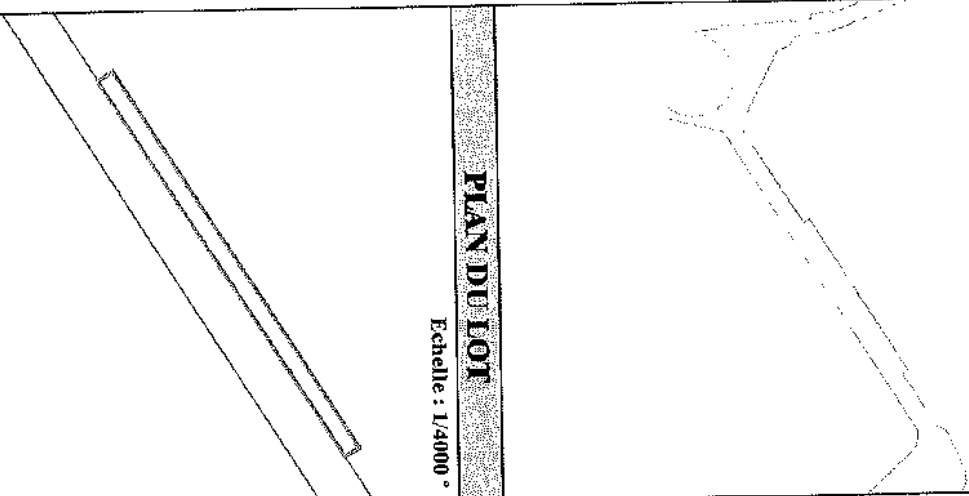


ARMEGE

Successor du cabinet DEFOS DU BAU
854, route de Remire - Immeuble "Pommes"
97384 Remire-Maunio/ky
Tél : 05 94 30 00 77 - Fax : 05 94 31 12 75
Mail : contact@armege.org

PLAN D'ENSEMBLE

Echelle : 1/10000 °



PLAN DU LOT

Echelle : 1/4000 °

BD 311

Légende

- Limites cadastrales
- Limite Parcelle
- Tracé du TCSP_EP 2
- Parcelle BD 311

Collectivité Territoriale
de la Guyane


Commune de CAYENNE



PROJET DU TCSP
PLAN PARCELLAIRE
Plan individuel

Parcelle cadastrée Section BD n°307
Contenance: 18a21ca

Propriétaire	SIGUY
Nouveau numéro	BD n°352
Superficie utile	192 m²
DMPC	3307Y



GEOMATRIE EXPERT
CABINET D'ARCHITECTURE ET D'URBANISME

Dossier : 21028-6

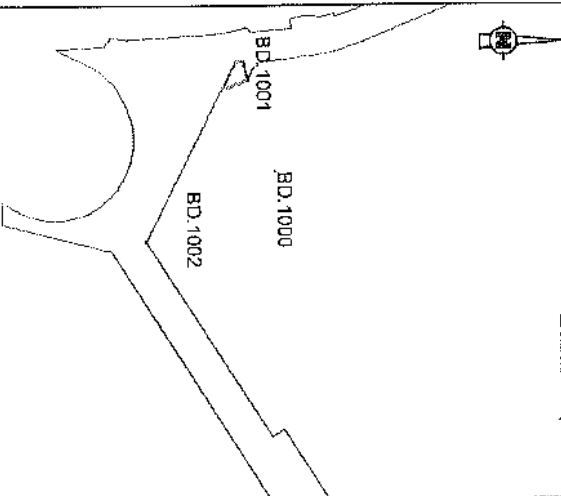


ARMEGE

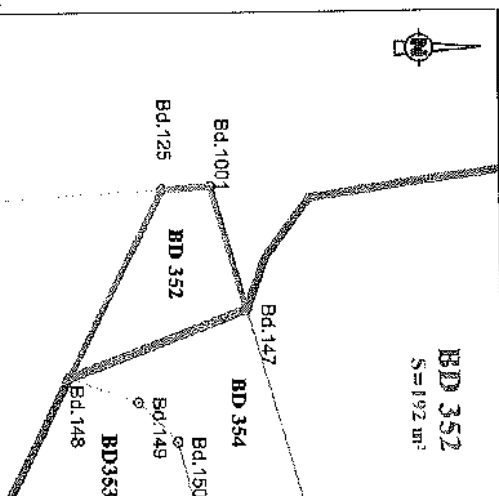
Successeur du cabinet DEFOS DU RAU
894, route de Rémire - Immeuble "Benwa"
97354 Rémire-Antily
Tél : 05 94 30 00 77 - Fax : 05 94 31 12 75
Mail : contact@armege.org

PLAN D'ENSEMBLE

Echelle : 1/5000 °



Plan du lot : Echelle 1/750°



Légende


- Limites cadastrales
- Limite Parcelle BD 352
- Tracé du TCSP EP 2
- Parcelle BD 307

LIMITE NOUVELLE - Coordonnées en RGF99			
MAT	X	Y	
Bd.125	353173.50	544597.21	
Bd.147	353186.36	544606.32	
Bd.148	353193.62	544587.05	
Bd.1001	353173.16	544602.47	

CADASTRE - Coordonnées Points de calage			
MAT	X	Y	
BD.1000	353251.83	544625.45	
BD.1002	353302.03	544632.32	
BD.1003	353695.43	544740.49	
BD.1004	353706.60	544726.69	

Collectivité Territoriale
de la Guyane

Commune de CAYENNE



Parcelle cadastrée Section BE n°674
Contenance: 31ca

Propriétaire	COMMUNE DE CAYENNE
Nouveau numéro	BE n°733
Superficie utile	11 m ²
DMPC	3254P



DEPOSES
DEPOSES
DEPOSES
BUREAU D'ETUDES ET DE RECHERCHES
Dossier : 21028-6




ARMEGE

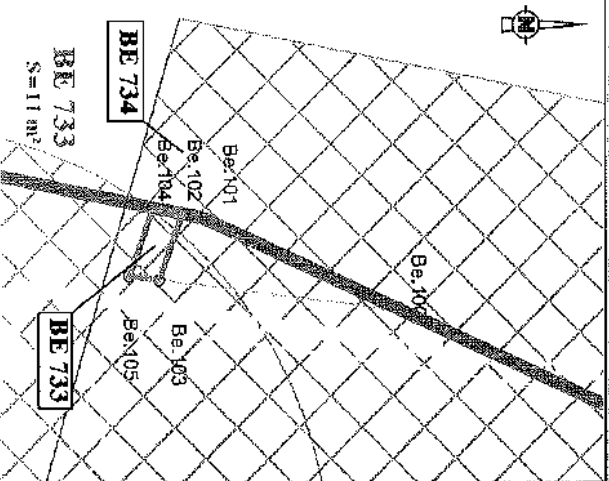
Succession du cabinet DEPOSES DU PAU
854, route de Rémire - Trinitéville "Pitard"
97234 Rémire-Montjoly
Tél: 05 94 30 00 77 - Fax: 05 94 31 12 75
Mail: contact@armege.org

PLAN D'ENSEMBLE

Echelle : 1/8000 °



Plan du lot : Echelle 1/500 °



Légende

Limites cadastrales
Limite Parcelle BE 733
Tracé du TCSP_EP 2
Parcelle BE 674

Emprise réservée pour carrefour:
N°34 Cabassou / RD2

Emprise réservée pour hydrographie:
N°93 Canal Lelond /
Canal Eau Lisette

LIMITE NOUVELLE-Coordonnées en RGF93	
MAT	X
Be.102	353897.65
Be.103	353892.38
Be.104	353897.22
Be.105	353892.10

CADASTRE-Coordonnées Points de calage		
MAT	X	Y
BEER.1000	353922.65	543974.78
BEER.1001	353861.00	543908.13
BEER.1002	353973.78	544512.04
BEER.1003	353979.68	544498.00
BEER.1004	353982.67	544493.87
BEER.1005	354034.19	544468.05

Collectivité Territoriale
de la Guyane

Commune de CAYENNE




**PROJET DU TCSP
PLAN PARCELLAIRE**
Plan individuel



Parcelle cadastrée Section BE n°675
Contenance: 13a89ca

Propriétaire	COMMUNE DE CAYENNE
Nouveau numéro	BE n°735
Superficie utile	46 m ²
DMPC	3254P



Dossier : 21028-6



GEOMETRIE - BREVETÉ
CABINET D'ARCHITECTURE EN GUYANNE



ARMEGE

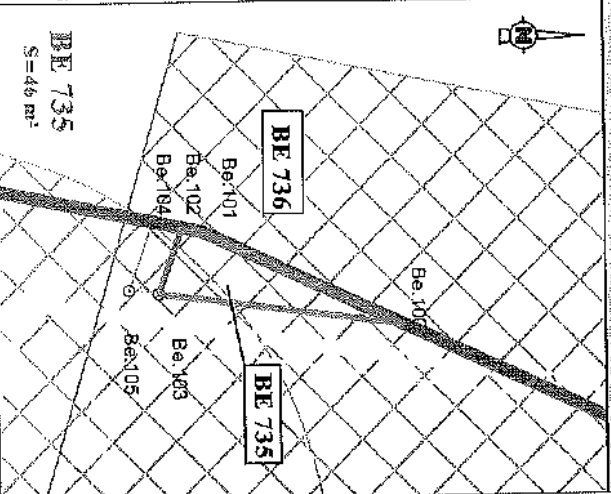
Succession de cabinet DEFGOS DU PAU
854, route de Rémire - Annuaire "Pérou"
97354 Mézière-Montjoly
Tél : 05 94 30 00 77 - Fax : 05 94 31 12 75
Mail : comarc@armege.org

PLAN D'ENSEMBLE

Echelle : 1/8000°



Plan du lot - Echelle 1/500°



Légende

Limites cadastrales
Limite Parcelle BE 735
Tracé du TCSP_EP 2
Parcelle BE 675

Emprise réservée pour carrefour:
N°34 Cabassou / RD2

Emprise réservée pour hydrographie:
N°93 Canal Leblond /
Canal Eau Lisette

LIMITE NOUVELLE - Coordonnées en RGF93	
MAT	X
Be.100	353894.68
Be.101	353887.85
Be.102	353887.85
Be.103	353892.39

CADASTRE - Coordonnées Points de calage		
MAT	X	Y
BEBR.1000	353842.85	543914.79
BEBR.1001	353851.00	543908.13
BEBR.1002	353973.78	544512.04
BEBR.1003	353979.68	544493.00
BEBR.1004	353982.67	544483.87
BEBR.1005	354034.19	544469.05

Collectivité Territoriale
de la Guyane

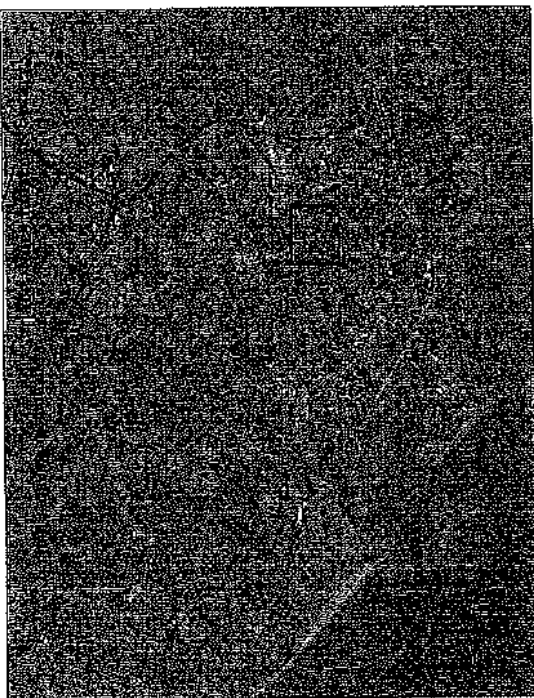
Commune de CAYENNE

**PROJET DU TCSP
PLAN PARCELLAIRE
Plan individuel**

Parcelle cadastrée Section BH n°145

Contenance: 1440ca

Propriétaire	COLLECTIVITE TERRITORIALE DE GUYANE
Nouveau numéro	en cours de division
Superficie utile	765 m ²
DMPC	



EPFG
Guyane

EPFG
EQUIPEMENT
PUBLIC
GUYANAISE

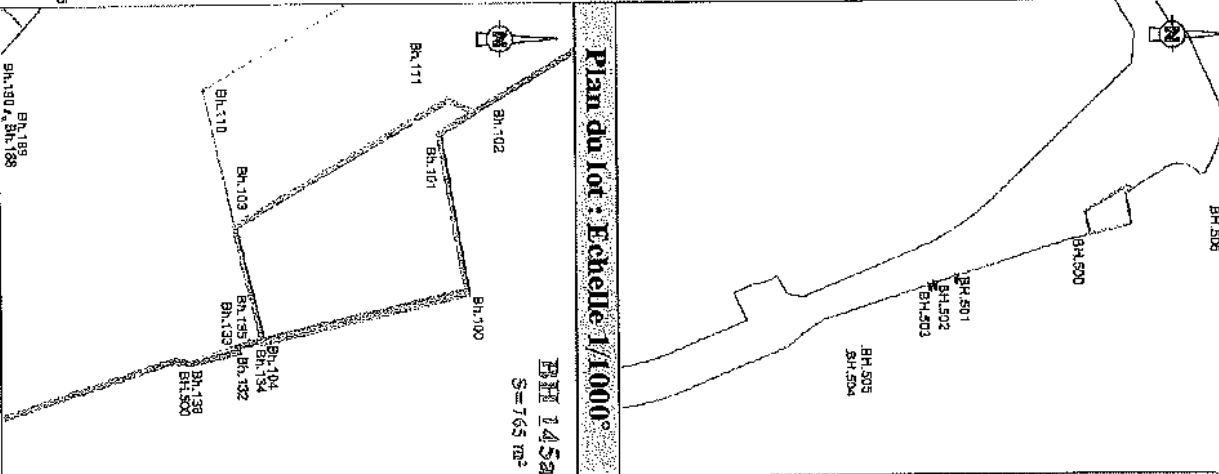
Dossier : 21028-6

ARABISE

Successeur du cabinet OEFOS DU PAU
854, route de Réserve - Dindele "Yves"
97254 Rimée-Vaiféchy
Tél : 05 94 30 00 77 - Fax : 05 94 31 32 75
Mail : arabis@orange.fr

PLAN D'ENSEMBLE

Echelle : 1/5000°



Plan du lot Echelle 1/1000°

PIE 1452
S = 765 m²

Légende

Limites cadastrales

Limite Parcelle

Tracé du TCSP EP 2

Parcelle RH 145

Emprise réservée pour voirie:
N°53 Voie de liaison Cité lycée
Félix Eboué / Cité Jean-François

LIMITE NOUVELLE Coordonnées en RGF 95		
MAT	X	Y
BH.100	353883.18	544776.59
BH.101	353889.26	544772.41
BH.102	353856.09	544777.17
BH.103	353872.92	544741.25
BH.104	353890.20	544745.45
BH.111	353854.30	544773.70

CADASTRE Coordonnées Points de calage			
MAT	X	Y	
BH.500	353893.34	544732.61	
BH.501	353821.26	544643.50	
BH.502	353926.31	544827.13	
BH.503	353927.46	544623.37	
BH.504	353976.83	544559.13	
BH.505	353973.43	544571.02	

Collectivité Territoriale
de la Guyane


Commune de CAYENNE

PROJET DU TCSP
PLAN PARCELLAIRE
Plan individuel

Parcelle cadastrée Section BR n°173

Contenance: 2ha27a13ca

Propriétaire	Mme NOKO Nadine CIE
Nouveau numéro	en cours de division
Superficie utile	6764 m ²
DMPC	



Dossier : 21028-6



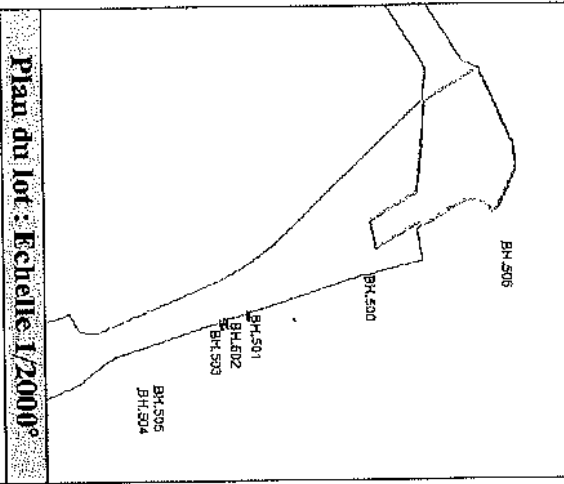
55001700-0001
DGEU

APPREGE

Successor de cabinet DEFOIS DU RAU
854, route de Saint-Joseph - Sainte-Françoise - Remoulé
97354 Remoulé - Guayana
Tél : 05 94 50 00 77 - Fax : 05 94 51 12 75
Mail : contact@remoulé.fr

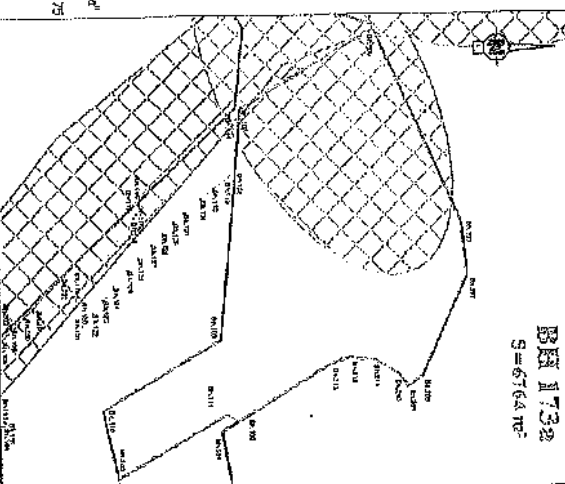
PLAN D'ENSEMBLE

Echelle : 1/20000 °



Plan du lot : Echelle 1/2000°

BR 1732
S=6764 m²



Legende
Limites cadastrales
Limite Parcelle
Tracé du TCSP_EP 2
Parcelle BH 173

- Emprise réservée pour carrefour: N°26 Carrefour Félix Ekoué
- Emprise réservée pour voirie: N°50 Voie de Haison
- Cité Jean Lisette / Cité de Marycy
- Emprise réservée pour hydrographie: N°93 Canal Leblond / Canal Eau Lisette

LIMITÉ NOUVELLE-Coordonnées en RGF93		
MAT	X	Y
BH.102	363856.09	544777.77
BH.105	363872.92	544741.25
BH.106	363797.42	544846.04
BH.108	363739.53	544820.10
BH.107	363783.18	544778.93
BH.109	363782.21	544772.39
BH.110	363832.54	544738.59
BH.111	363854.30	544773.76
BH.207	363913.30	544847.75
BH.208	363943.49	544833.67
BH.209	363946.31	544829.26
BH.210	363842.89	544826.54
BH.211	363838.61	544819.59
BH.212	363837.62	544811.62
BH.213	363838.60	544806.67

CADASTRE-Coordonnées Points de calage		
MAT	X	Y
BH.500	363893.34	544732.61
BH.501	363921.26	544643.50
BH.502	363926.31	544627.13
BH.503	363927.49	544623.37
BH.504	363975.83	544558.13
BH.505	363973.43	544571.02

Collectivité Territoriale
de la Guyane

Commune de CAYENNE


PROJET DE TCSP
PLAN PARCELLAIRE

Plan individuel

Parcelle cadastrée Section BH n° 177

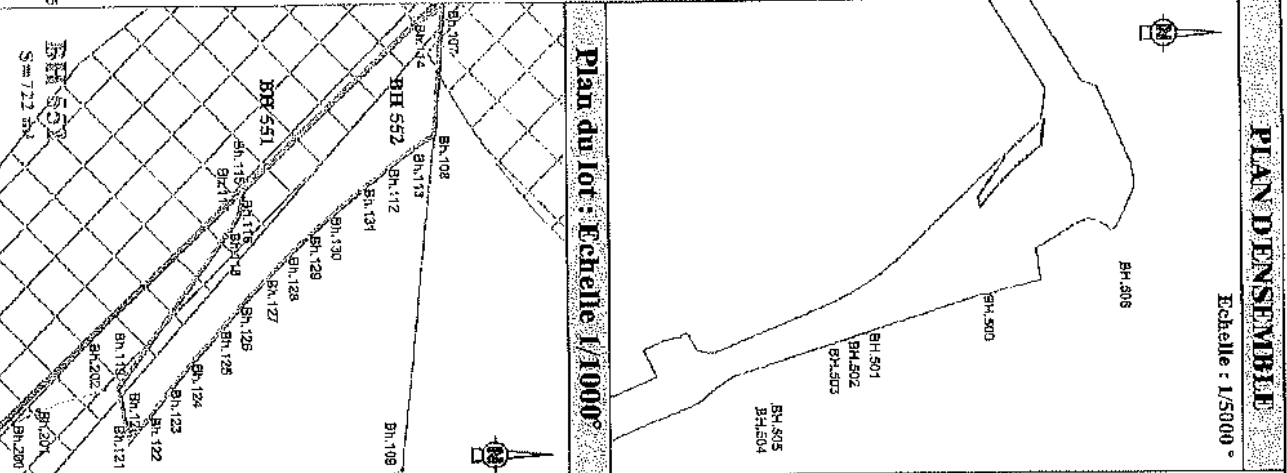
Contenance: 8a04ca

Propriétaire	COMMUNE DE CAYENNE
Nouveau numéro	BH n°552
Superficie utile	722 m ²
DMPC	3319H

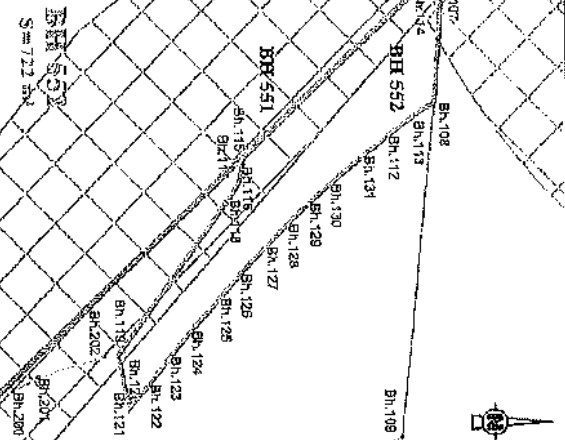


ES
SOCIÉTÉ D'ÉVALUATION
IMMOBILIÈRE
D'ÉVALUATION
D'ÉVALUATION

ARMBEE
Secrétaire du cabinet DÉFOS DU PAU
894, route de Péneré - Jambouille, Cayenne
97334, Kourou, Guyane
Tél : 05 94 30 00 77 - Fax : 05 94 31 12 75
Mail : contact@armbee.com



Plan du lot : Echelle 1/1000



PLAN D'ENSEMBLE

Echelle : 1/5000

Légende

- Limites cadastrales
- Limite Parcelle BH 552
- Tracé du TCSP EP 2
- Parcelle BH 177
- Emprise réservée pour carrefour: N°16 Carrefour Félix Eboué
- Emprise réservée pour voirie: N°54 Voie longeant le canal Eau Lisette
- Emprise réservée pour hydrographie: N°93 Canal Leblond / Canal Eau Lisette

MAT	LIMITES NOUVELLE-Coordonnées en RGF96 95	
	X	Y
BH 107	353763.18	544776.93
BH 108	353762.21	544777.99
BH 112	353787.04	544770.51
BH 113	353783.55	544775.12
BH 114	353785.80	544774.10
BH 115	353790.14	544748.34
BH 115	353781.45	544748.21
BH 117	353783.90	544747.71
BH 118	353795.35	544748.82
BH 119	353818.52	544729.81
BH 120	353819.46	544728.19
BH 121	353827.22	544730.92
BH 122	353823.82	544733.99
BH 123	353813.84	544737.20
BH 124	353815.83	544740.39
BH 126	353810.96	544744.77
BH 126	353807.40	544747.93
BH 127	353803.35	544751.92
BH 128	353800.08	544755.20
BH 129	353796.92	544758.48
BH 130	353794.14	544761.78
BH 131	353790.00	544765.81
CADASTRE-Coordonnées Points de visages		
MAT	X	Y
BH 500	353893.34	544792.61
BH 501	353921.26	544843.36
BH 502	353926.31	544857.13
BH 508	353927.49	544823.37
BH 504	353978.83	544559.13
BH 505	353973.43	544571.02

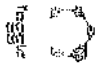

Collectivité Territoriale
de la Guyane

Commune de **CAYENNE**

**PROJET DU TCSP
PLAN PARCELLAIRE**
Plan individuel

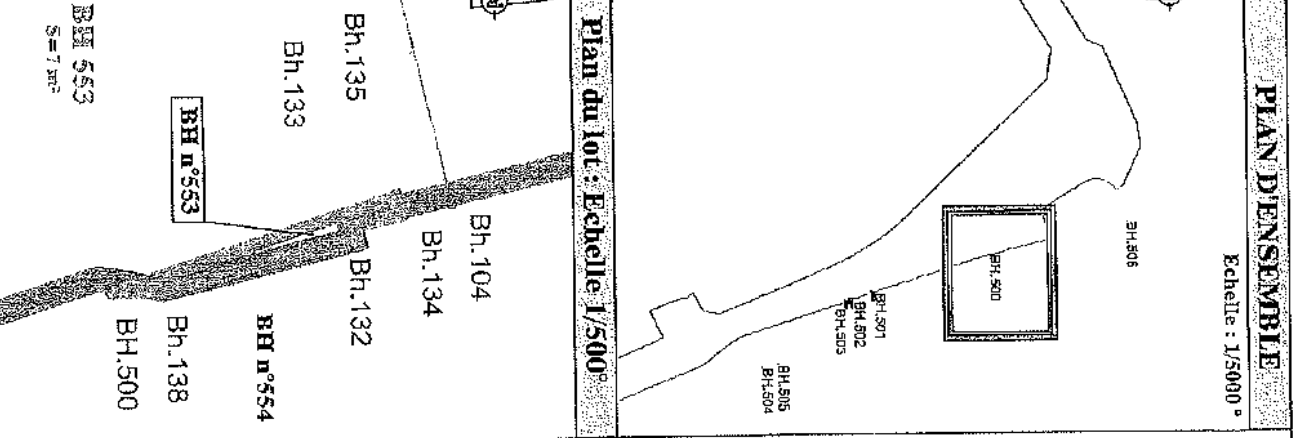
Parcelle cadastrée Section BH n°251
Contenance: 5406ca

Propriétaire	COMMUNE DE CAYENNE
Nouveau numéro	BH n°553
Superficie utile	7 m ²
DMPC	3319H



EPF
Etablissement Public Foncier
de la Guyane
Dossier : 21028-6

Secrétaire du cabinet DEFOIS DU BAY
854, rue de Senne - Jiramaïla Potent
97394 Remakampi
Tel: 05 94 50 00 77 - Fax: 05 94 51 13 79
Mail: cabinet@epfa.guy



PLAN D'ENSEMBLE

Echelle : 1/5000 °

Légende

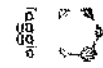
Limites cadastrales
Limite Parcelle BH 553
Tracé du TCSP_EP 2
Parcelle BH 251

Emprise réservée pour voie:
N°53 Voie de liaison Cité José
Félix Eboué /Cité Jean-François


LIMITE NOUVELLE-Coordonnées en RGFC 95		
MAT	X	Y
BH.500	353889.34	544732.51
Bh.132	353991.52	544741.16
BH.133	353891.05	544741.55
Bh.134	353890.63	544743.37
Bh.135	353889.94	544743.37
BH.136	353893.26	544734.50
CADASTRE-Coordonnées Points de calage		
MAT	X	Y
BH.500	353893.34	544732.51
BH.501	353921.26	544643.50
BH.502	353928.31	544627.13
BH.503	353927.49	544623.37
BH.504	353975.83	544558.13
BH.505	353973.43	544571.02

Collectivité Territoriale
de la Guyane

Commune de CAYENNE




Plan individuel



Parcelle cadastrée Section BH n°304
Contenance: 60a12ca

Propriétaire	COMMUNE DE CAYENNE
Nouveau numéro	BH n°556
Superficie utile	2689 m ²
DMPC	3319H



DIRECTION RÉGIONALE DE L'ÉQUIPEMENT DE LA GUYANE

Dossier : 21028-6

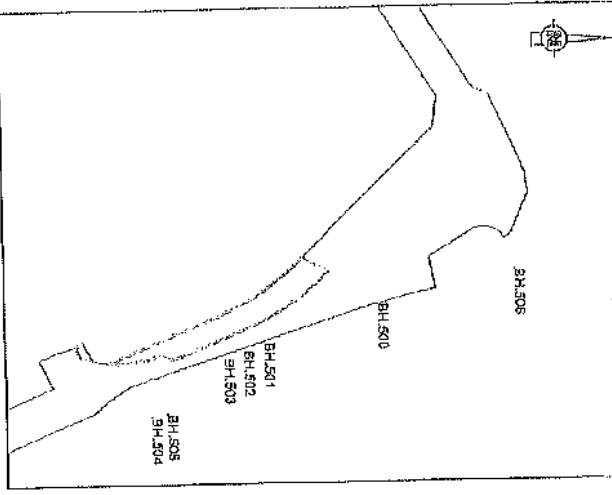


ARRÊTÉ

Secrétaire du cabinet DFOUS VU R&U
354, centre de Bonifé - Samoué, 'Patané'
97384 Réunion - Martinique
Tél : 05 94 30 00 77 - Fax : 05 94 31 12 75
Mail : samoué@arrêté.guyane.fr




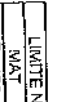
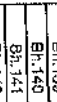

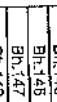



PLAN D'ENSEMBLE

Echelle : 1/5000°



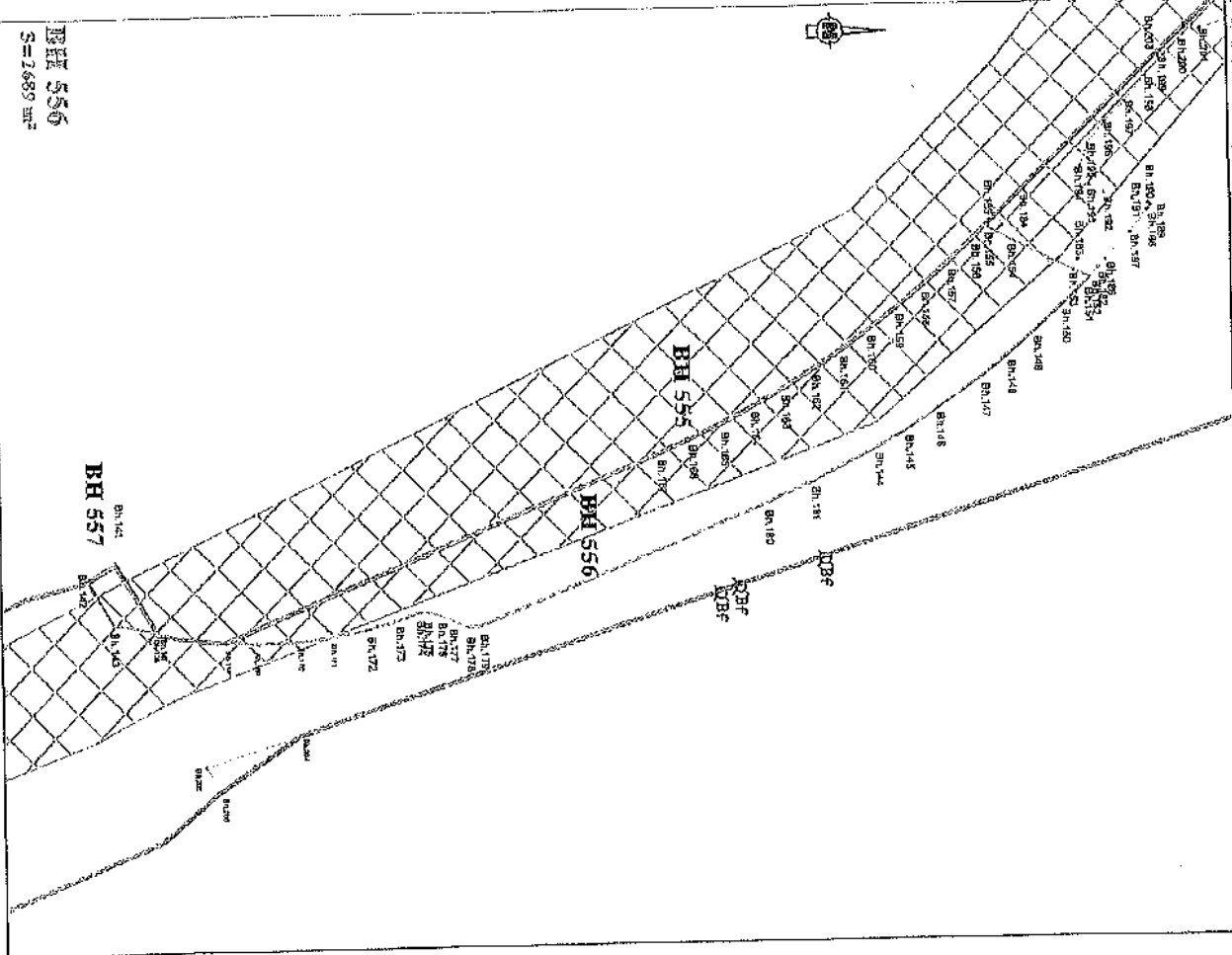
COORDONNEES		Points de collage	
MAT	X	Y	
BH.500	353893.34	544732.51	
BH.501	353921.26	544843.50	
BH.502	353926.31	544627.13	
BH.503	353927.49	544623.37	
BH.504	353979.63	544538.15	
BH.505	353973.43	544571.02	

Légende

-  Limites cadastrales
-  Limite Parcelle
-  Tracé du TCSP, EP 2
-  Parcelle BH 304
-  Emprise réservée pour voirie
-  N°33 Voie de liaison Cité Ivée
-  Félix Eboué / Cité Jean-François
-  Emprise réservée pour hydrographie
-  N°93 Canal Lebiond /
-  Canal Kaw Ilesette

LIMITES NOUVELLES - COORDONNEES en RGF93			
MAT	X	Y	
Bh.139	353992.78	544574.18	
Bh.140	353933.00	544515.24	
Bh.141	353913.72	544507.38	
Bh.142	353922.81	544501.86	
Bh.143	353991.25	544506.99	
Bh.144	353990.75	544533.01	
Bh.145	353987.54	544636.89	
Bh.146	353993.42	544665.16	
Bh.147	353897.63	544673.74	
Bh.148	353902.54	544678.98	
Bh.149	353878.19	544694.05	
Bh.150	353874.32	544695.53	
Bh.151	353870.11	544693.99	
Bh.152	353988.95	544695.73	
Bh.153	353987.86	544692.10	
Bh.154	353951.89	544690.58	
Bh.155	353958.95	544675.35	
Bh.156	353861.70	544657.67	
Bh.157	353868.18	544662.80	
Bh.158	353870.48	544657.30	
Bh.159	353874.58	544651.96	
Bh.160	353876.53	544646.50	
Bh.161	353882.31	544640.81	
Bh.162	353885.89	544534.21	
Bh.163	353889.78	544528.40	
Bh.164	353892.60	544523.48	
Bh.165	353895.52	544617.47	
Bh.166	353898.34	544611.36	
Bh.167	353900.95	544626.04	
Bh.168	353935.01	544533.80	
Bh.169	353935.36	544541.87	
Bh.170	353935.21	544548.17	
Bh.171	353934.47	544555.28	
Bh.172	353933.23	544560.88	
Bh.173	353931.52	544565.10	
Bh.174	353930.12	544568.22	
Bh.175	353930.03	544568.10	
Bh.176	353930.59	544571.24	
Bh.177	353931.35	544574.28	
Bh.178	353932.84	544578.91	
Bh.179	353932.94	544581.48	
Bh.180	353910.86	544640.55	
Bh.181	353916.81	544640.55	


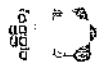
Plan du lot : Echelle 1/1250°



PRE 556
S=2689 m²


Collectivité Territoriale
de la Guyane

Commune de **CAYENNE**




Parcelle cadastrée Section BH n°304
Contenance: 60a12ca

Propriétaire	COMMUNE DE CAYENNE
Nouveau numéro	BH n°557
Superficie utile	79 m²
DMPC	3319H



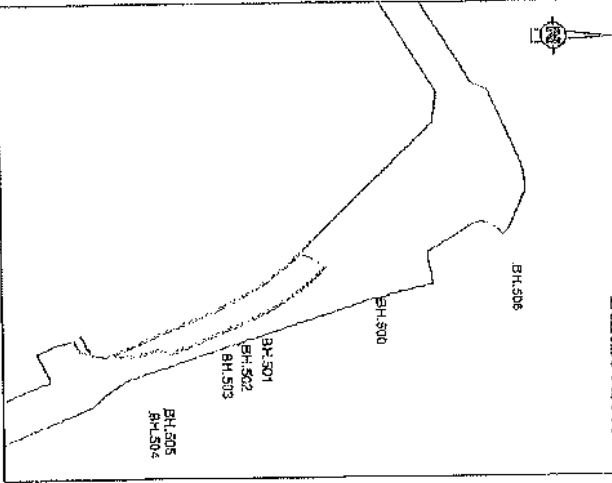
Dossier : 21028-6



Secrétariat du cabinet DESFOS DU BAIU
854 rue de Rémire - Immeuble "Rémire"
97394 Remire-Montjoly
Tél : 01 94 30 00 77 - Fax : 05 94 31 12 78
Mail : cabinet@arabise.kf3

PLAN D'ENSEMBLE

Echelle : 1/5000°



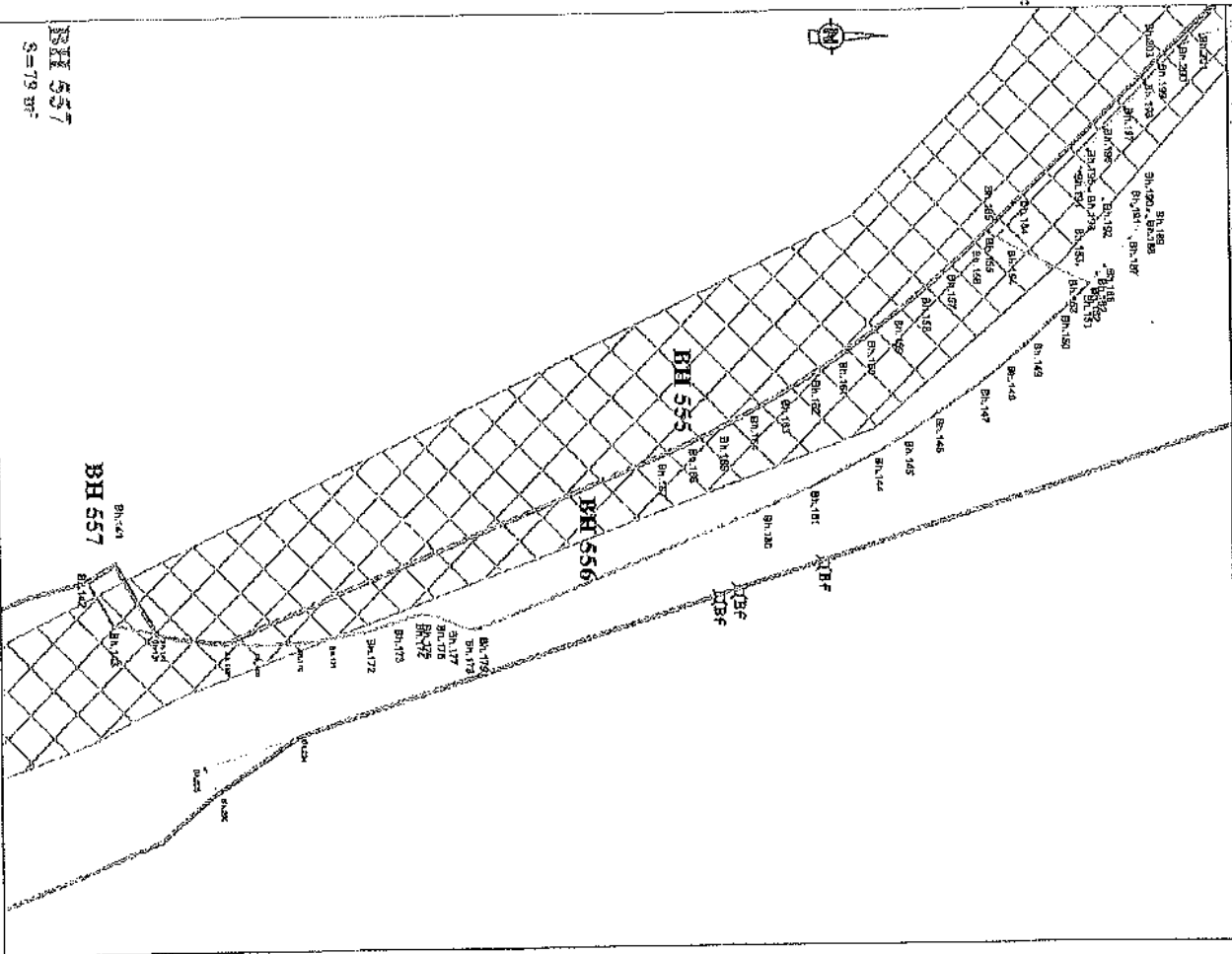
MAT	X	Y
BH.500	353893.36	544732.61
BH.501	353927.26	544643.50
BH.502	353926.31	544627.73
BH.503	353927.48	544623.37
BH.504	353975.43	544559.13
BH.505	353973.43	544571.02

Légende

- Limites cadastrales
- Limite Parcelle
- Tracé du TCSP EP 2
- Parcelle BM 304
- Emprise réservée pour voirie:
N°53 Voie de Maison Cité lycée
Félix Ebooué / Cité Jean-François
- Emprise réservée pour hydrographie:
N°93 Canal Lebouard /
Canal Xau Lisette

MAT	X	Y
Bh.139	353932.78	544574.18
Bh.140	353933.00	544573.24
Bh.141	353919.72	544507.39
Bh.142	353922.81	544501.96
Bh.143	353931.25	544506.99
Bh.144	353970.75	544551.01
Bh.145	353997.54	544668.89
Bh.146	353993.42	544665.15
Bh.147	353897.93	544673.24
Bh.148	353883.54	544684.06
Bh.149	353879.19	544689.53
Bh.150	353874.32	544693.99
Bh.151	353868.95	544692.10
Bh.152	353861.85	544690.59
Bh.153	353858.95	544687.48
Bh.154	353858.18	544687.57
Bh.155	353874.58	544662.59
Bh.156	353878.53	544657.39
Bh.157	353882.31	544648.50
Bh.158	353895.89	544640.91
Bh.159	353899.29	544635.21
Bh.160	353892.50	544623.48
Bh.161	353890.95	544611.38
Bh.162	353895.01	544528.04
Bh.163	353935.06	544533.30
Bh.164	353936.21	544541.87
Bh.165	353934.47	544548.17
Bh.166	353933.23	544555.28
Bh.167	353931.52	544560.88
Bh.168	353930.12	544566.22
Bh.169	353930.03	544569.10
Bh.170	353931.35	544571.24
Bh.171	353932.86	544574.28
Bh.172	353932.94	544576.91
Bh.173	353910.88	544631.49
Bh.174	353906.81	544640.65

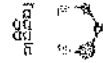
Plan du lot : Echelle 1/1250°



BH 557
S = 79 m²

Collectivité Territoriale
de la Guyane

Commune de CAYENNE




PROJET DU TCSP
PLAN PARCELLAIRE
Plan individuel

EPFG
Guyane

Parcelle cadastrée Section BH n°305
Contenance: 97ca

Propriétaire	M&Mme JANVIER Maurice Ancien titre = RT AT
Nouveau numéro	BH n°544
Superficie utile	49 m ²
DMPC	3310X



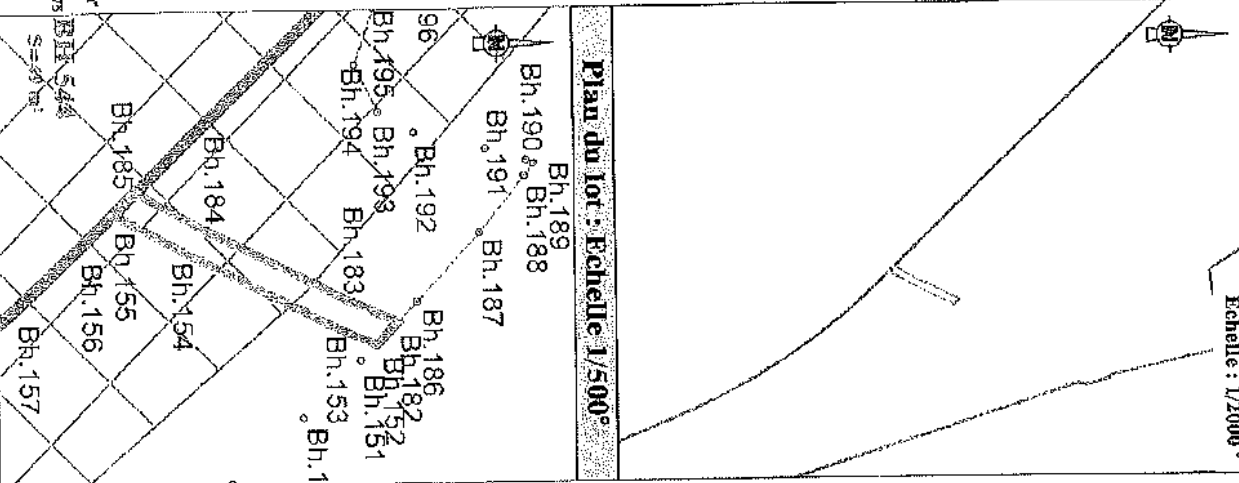
Dossier : 21028-6

ARMEER

Successeur du cabinet BEGOS DU PAU
854, route de l'école - Zonnette "Peroux"
97334 Kourou - Guyane
Tél : 05 94 30 00 77 - Fax : 05 94 31 22 75
Mail : contact@armeer.org

PLAN D'ENSEMBLE

Echelle : 1/2000°



Plan du lot : Echelle: 1/500°

Légende

Limites Cadastriques
Limite Parcelle BH 544
Tracé du TCSP EP 2
Parcelle BH 305

Emprise réservée pour voirie:
N°53 Voie de Maison Cité Jérome
Félix Eboué / Cité Jean-François
Emprise réservée pour hydrographie:
N°93 Canal Lohand /
Canal Eau Yslette

LIMITE NOUVELLE Coordonnées en RGF93 95		
MAT	X	Y
Bh.152	353968.95	544695.13
Bh.153	353967.66	544692.10
Bh.154	353967.09	544690.58
Bh.155	353968.05	544675.35
Bh.182	353987.26	544696.78
Bh.183	353985.66	544693.03
Bh.184	353989.95	544691.61
Bh.185	353987.36	544677.01

CADASTRE Coordonnées Points de cadastre		
MAT	X	Y
BH.500	353993.34	544732.67
BH.501	353927.26	544643.60
BH.502	353926.37	544627.13
BH.503	353927.49	544623.97
BH.504	353975.83	544559.13
BH.505	353973.43	544571.02


Collectivité Territoriale
de la Guyane

Commune de CAYENNE

PROJET DU TCSP
PLAN PARCELLAIRE
Plan individuel

Parcelle cadastrée Section BH n°308
Contenance: 24415ca

Propriétaire	Mémoire JANVIER Maurice Avec son épouse = F.T.A.T
Nouveau numéro	BH n°545
Superficie utile	622 m ²
DMPC	3310X



Dossier : 21028-6



Direction Générale de l'Urbanisme et de l'Aménagement du Territoire

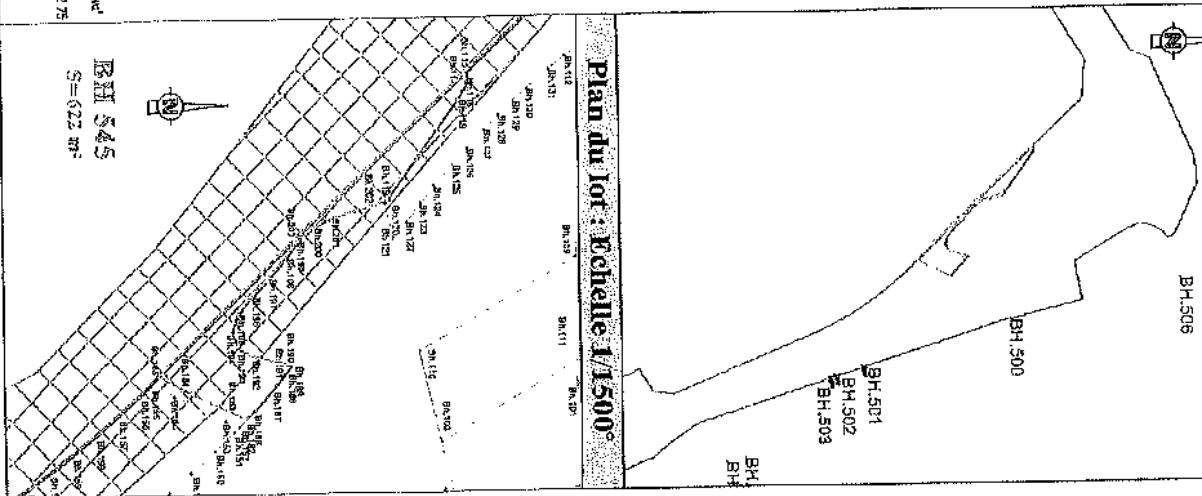
APPEL

Succession de cabinet GEFOS DU BAU
654, route de Réserve - Immeuble "Pérou" -
97354, Kérou-Admiral
Tél : 05 94 30 00 77 - Fax : 05 94 31 12 75
Mail : gmn@cefmag.org

Epta
Guayane

PLAN D'ENSEMBLE

Echelle : 1/4000 °



Legende

- Limites cadastrales
- Limite Parcelle
- Tracé du TCSP_EP 2
- Parcelle BH 308

Emprise réservée pour voirie
N°53 Voie de liaison Cité Ivée
Félix Eboué / Ché Jean-François
Emprise réservée pour hydrographie
N°93 Canal Kéblond /
Canal Eau Visette

UNITE NOUVELLE - Coordonnées en RGF93	
MAT	X Y
BH.115	353790.12 544748.34
BH.117	353793.90 544747.71
BH.118	353795.35 544748.82
BH.119	353818.62 544739.81
BH.182	353867.26 544695.78
BH.183	353855.86 544695.03
BH.184	353859.95 544681.81
BH.185	353857.36 544577.01
BH.186	353855.78 544598.23
BH.187	353860.88 544703.04
BH.188	353858.47 544706.48
BH.189	353855.58 544707.21
BH.190	353858.32 544706.85
BH.191	353854.44 544703.59
BH.192	353853.17 544698.16
BH.193	353851.51 544895.47
BH.194	353848.06 544693.72
BH.195	353843.85 544695.18
BH.196	353838.81 544898.53
BH.197	353835.93 544702.54
BH.198	353831.41 544706.46
BH.199	353827.70 544709.17
BH.200	353824.53 544713.18
BH.201	353822.47 544717.17
BH.202	353818.82 544727.09
BH.203	353827.46 544708.24

CADASTRE - Coordonnées Points de calage		
MAT	X	Y
BH.500	353893.34	544732.87
BH.501	353921.26	544643.80
BH.502	353926.31	544627.13
BH.504	353927.48	544623.37
BH.504	353975.83	544539.13
BH.506	353973.43	544571.02

BH 545
S = 622 m²


Collectivité Territoriale
de la Guyane

Commune de CAYENNE

**PROJET D'ICSP
PLAN PARCELLAIRE
Plan individuel**



Propriétaire	Indivision COLOMBINE-RING-ROCHER ASSADAN-ZIRIAS - FAISSAU DUCODRAY EDYARD-HORTIE-ROGO-ABRILIS
Référence	BH 178
Contenance	16a 22ca



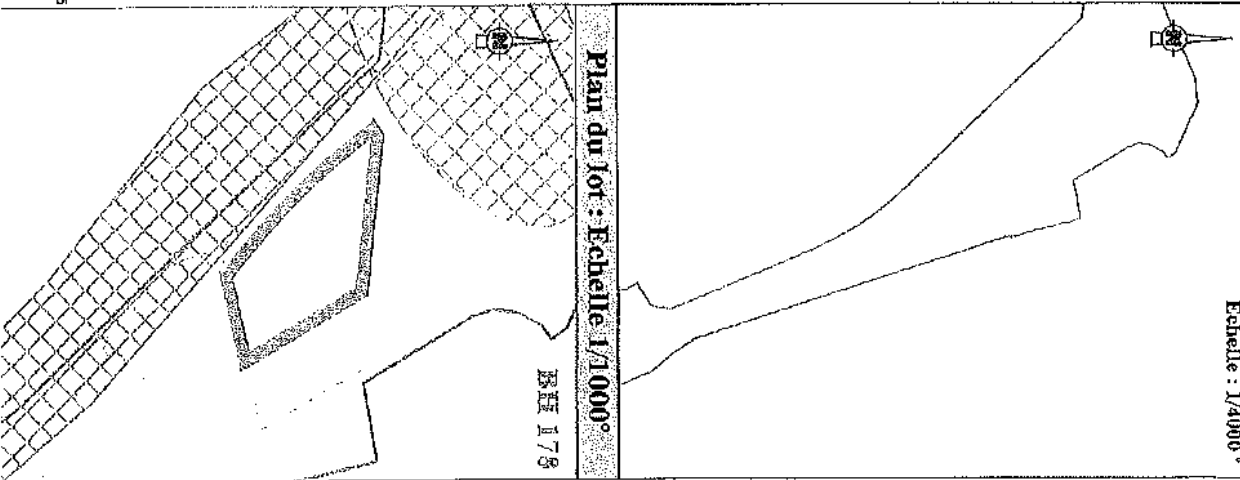
Dossier : 21028-6



Succession de cabinet DÉFOS DU PAU
894, route de Rémire - Immeuble "Priveau"
97334 Rémire-Mamby
Tél: 05 94 30 00 77 - fax: 05 94 31 12 75
Ade: contact@emguyane.org

PLAN D'ENSEMBLE

Echelle : 1/4000°

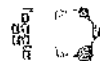


Légende

- Limites cadastrales
- Limite Parcelle
- Tracé du TCSP EP 2
- Parcelle BH 178
- Emprise réservée pour voirie:
N°53 Voie de liaison Cré Proté
Félix Eboné / Cité Jean-François
- Emprise réservée pour hydrographie:
N°93 Canal Lahaond /
Canal Eau Lisette

Collectivité Territoriale
de la Guyane


Commune de CAYENNE



PROJET DU TCSP
PLAN PARCELLAIRE
Plan individuel



Propriétaire	Indivision PATIENT
Référence	BH 291
Contenance	11a 10ca

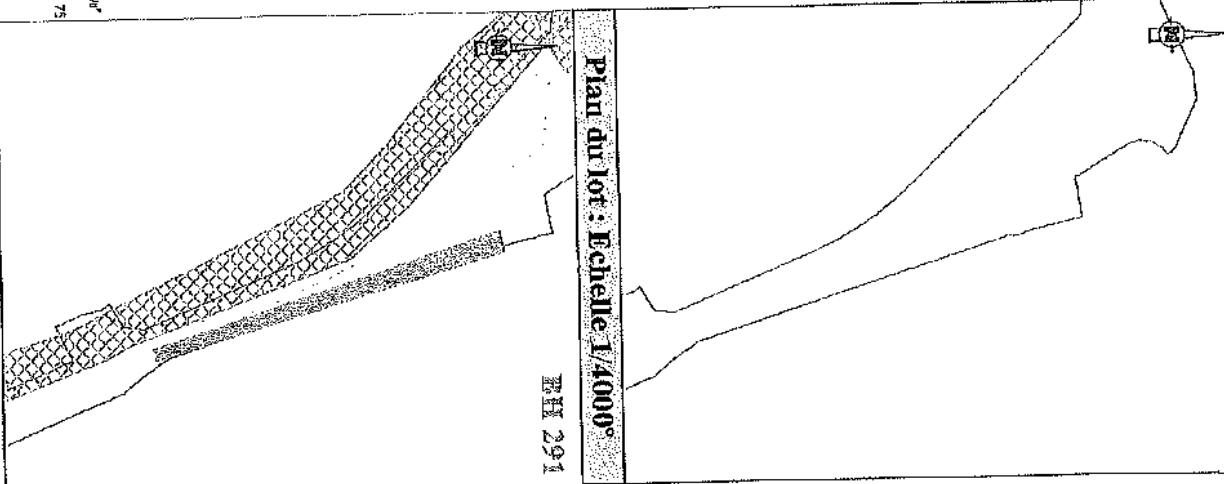


DIAGNOSTIC-DEPART
2015
Dossier : 21028-6





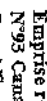
ARVEGE
Succession de cabinet DEFGS PU RAV
624 route de Béthune - Annecy "Pratelle"
97364 Remer-Montjoly
Tel : 05 94 30 01 77 - Fax : 05 94 31 12 75
Mail : contact@arvege.gp

PLAN D'ENSEMBLE

Echelle : 1/4000 °



Légende

-  Limites cadastrales
-  Limite Parcelle
-  Tracé du TCSP EP 2
-  Parcelle BH 291
-  Emprise réservée pour voirie:
N°53 Voie de Liaison Cité Ivécé
Félix Eboué / Cité Jean-François
Emprise réservée pour hydrographie:
N°93 Canal Leblond /
Canal Eau Issette


Collectivité Territoriale
de la Guyane

Commune de CAYENNE

PROJET DU TCSP
PLAN PARCELLAIRE
Plan individuel



Propriétaire	Commune de CAYENNE
Référence	BH 292
Contenance	26a 02ca



Dossier : 21023-6

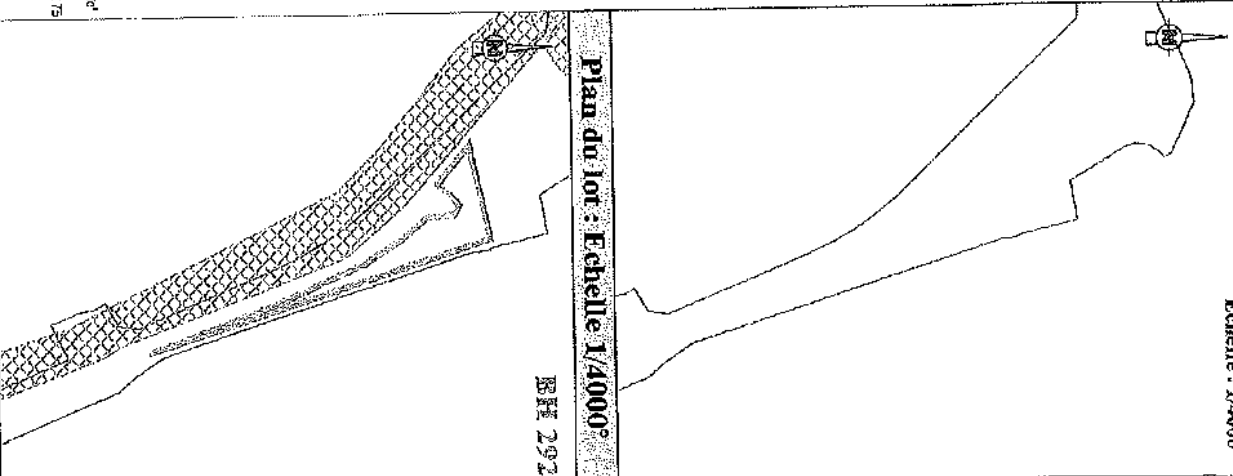


AMENGE

Supermarché du cabinet 31505 311 BAU
594, route de Remire - Jambouille - Peronné
97254 Remire-Montjoly
Tél : 05 94 33 00 77 - Fax : 05 94 31 12 75
Mail : contact@amenge.ky

PLAN D'ENSEMBLE

Echelle : 1/4000°



Légende

- Limites cadastrales
- Limite Parcelle
- Tracé du TCSP_KP 2
- Parcelle BH 291
- Emprise réservée pour voirie:
N°53 Voie de liaison Cité lycée
RdR: Eboué / Cité Jean-François
- Emprise réservée pour hydrographie:
N°93 Canal Leblond /
Canal Eau Lissée

Collectivité Territoriale
de la Guyane

Commune de CAYENNE




10351c

**PROJET DU TCSP
PLAN PARCELLAIRE**
Plan individuel

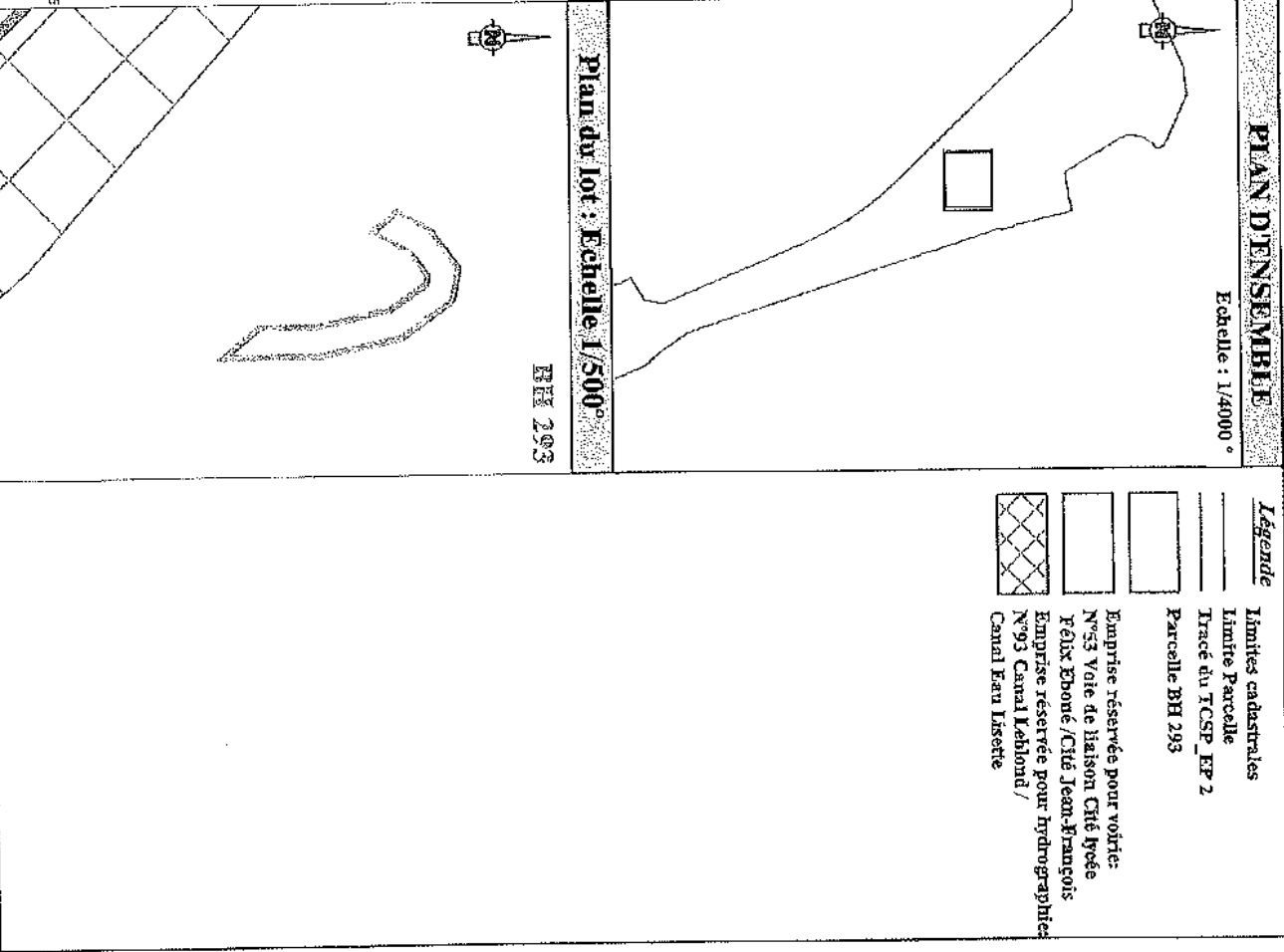


Propriétaire	Indivision PATIENT
Référence	BH 293
Contenance	52ca



GE
ORGANISME
D'AMÉNAGEMENT
D'URBANISME
D'ÉQUIPEMENT
D'ÉQUIPEMENT
D'ÉQUIPEMENT

AMÉNAGEMENT
Succession du cabinet BÉROS DU BAU
694, route de Penne - Zonnette Picard
97364 Matoury-Matoury
Tél : 05 94 30 00 77 - Fax : 05 94 31 12 75
Mail : sarnant@amengement.com




Collectivité Territoriale
de la Guyane

Commune de CAYENNE

**PROJET DU TCSP
PLAN PARCELLAIRE
Plan individuel**

EPFG
Guyane

Propriétaire	Indivision PATIENT
Référence	BH 294
Contenance	45ca



EPFG
ÉQUIPEMENT
PLANNING
D'AMÉNAGEMENT
URBAIN


Dossier : 21028-6

ARNTJE

Succession du cabinet BÉROU SJI BAU
354, route de Kérou - Samouille - France
97394 Kourou-Martinik
Tél : 05 94 30 00 77 - Fax : 05 94 31 22 78
Mail : contact@arntje.org

PLAN D'ENSEMBLE






Echelle : 1/4000°



Plan du lot : Echelle 1/500°

BH 294

Légende

-  Limites cadastrales
-  Limite Parcelle
-  Tracé du TCSP_EP 2
-  Parcelle BH 294
-  Emprise réservée pour voirie:
N°53 Voie de liaison Cité lycée
Félix Eboué / Cité Jesso-Frangois
Emprise réservée pour hydrographie:
N°93 Canal Leblond /
Canal Eau Lisette


Collectivité Territoriale
de la Guyane

Commune de CAYENNE

**PROJET DU TCSP
PLAN PARCELLAIRE**
Plan individuel



Propriétaire	Commune de CAYENNE
Référence	BH 295
Contenance	1415ca

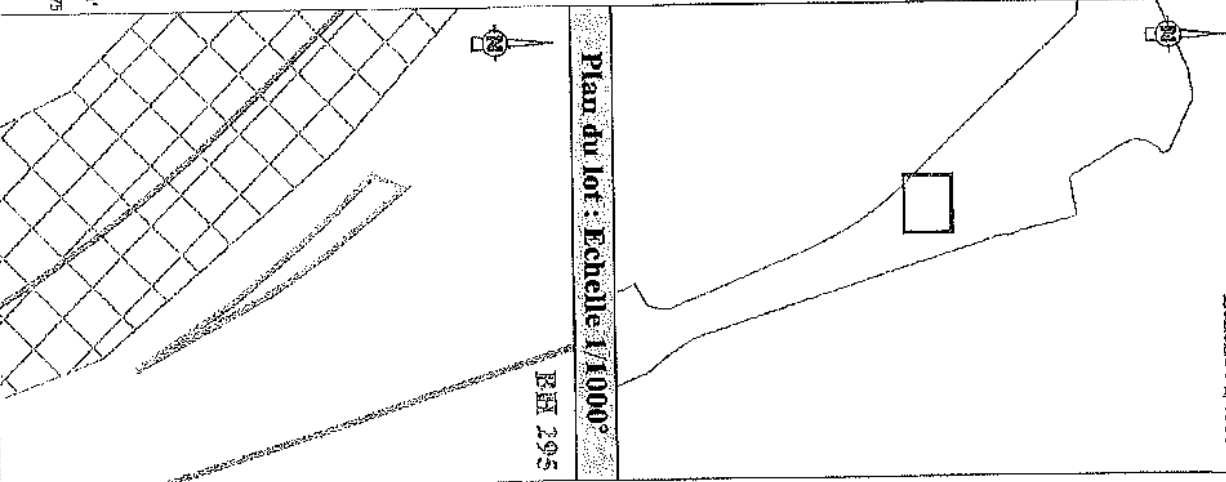


EG
AGENCE D'AMÉNAGEMENT
D'URBANISME ET DE
CONSTRUCTION





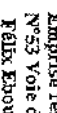





ARRIÈRE
Successor du cabinet GFDOS DU RAV
894, route de Néme - Tronchele Proust
97324 Réaume-Martinik
Tél: 05 94 30 00 77 - Fax: 05 94 31 12 75
Mail: contact@demus.org

PLAN D'ENSEMBLE

Echelle : 1/4000°



Légende

-  Limites cadastrales
-  Limite Parcelle
-  Trace du TCSP EP 2
-  Parcelle BH 295
-  Emprise réservée pour voirie
-  N°53 Voie de Haison Cité Pécée
-  Félix Eboué /Ché Jean-François
-  Emprise réservée pour hydrographie:
-  N°93 Canal Lathoud /
-  Canal Eau Lisette

Collectivité Territoriale
de la Guyane


Commune de CAYENNE



PROJET DU TCSP
PLAN PARCELLAIRE
Plan individuel



Propriétaire	Arcur EURE-ETAT
Référence	BH 296
Contenance	12ca



Dossier : 21078-6

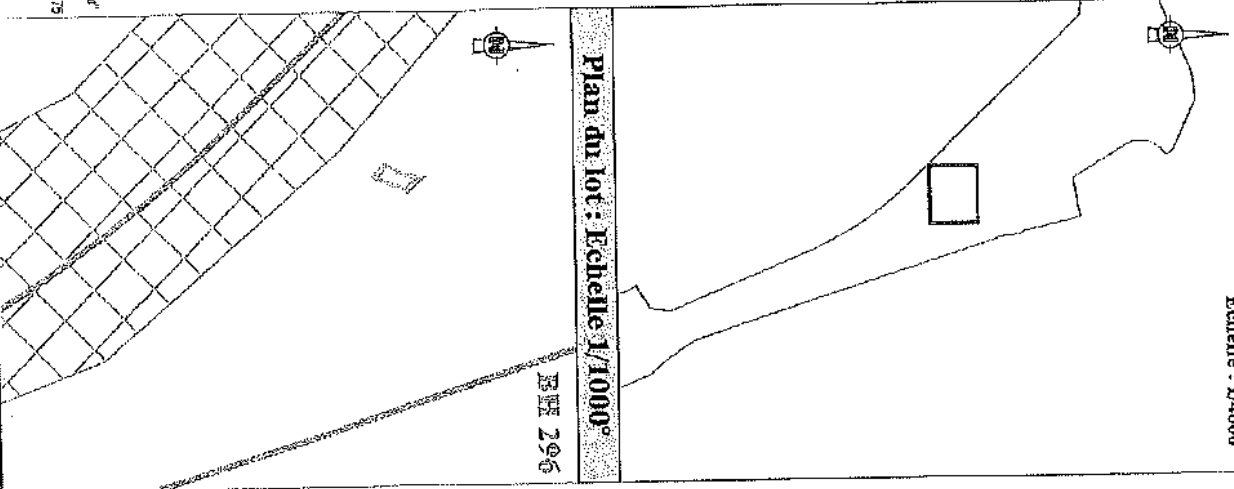


ARMEGE







Successeur du cabinet DEFOS DU BAU
BS, rue de Béatrice - Terrazole "Rohour"
97334 Kourou - Guyane
Tél : 05 94 30 00 77 - Fax : 05 94 31 12 75
Mail : contact@armege.org

PLAN D'ENSEMBLE

Echelle : 1/4000°



Légende

-  Limites cadastrales
-  Limite Parcelle
-  Tracé du TCSP - EP 2
-  Parcelle BH 296
-  Emprise réservée pour voirie:
N°53 Voie de Maison Cité lycée
Felix Eboué / Cité Jean-François
-  Emprise réservée pour hydrographie:
N°93 Canal Leblond /
Canal Jean Lisette


Collectivité Territoriale
de la Guyane

Commune de CAYENNE

**PROJET D'UCSP
PLAN PARCELLAIRE**
Plan individuel

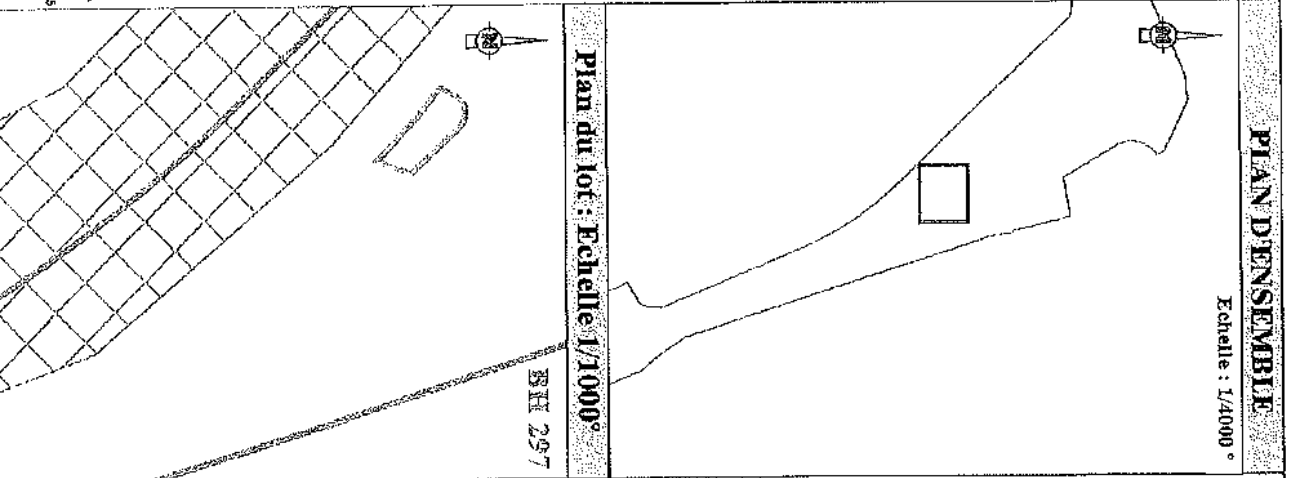


Propriétaire	Ancien titre = ETAT
Référence	BH 297
Contenance	77ca



ES
SOCIÉTÉ GUYANAISE
D'ÉVALUATION
IMMOBILIÈRE

ARABER
Successeur du cabinet OEFOS SU SAU
624, route de Néré - Direction "Urbanisme"
97334 Rézine-Montjoly
TÉ : 05 94 30 00 77 - Fax : 05 94 31 12 75
Mail : contact@araber.gq



Légende

- Limites cadastrales
- Limite Parcelle
- Tracé du TCSP_EP 2
- Parcelle BH 297
- Emprise réservée pour voirie:
 - N°53 Voie de liaison Cité Isète
 - Félix Eboué / Cité Jean-François
 - Emprise réservée pour hydrographie: N°93 Canal Labond / Canal Eau Lisette

Collectivité Territoriale
de la Guyane


Commune de CAYENNE



PROJET DE TCSP
PLAN PARCELLAIRE
Plan individuel



Propriétaire	Aucun titre = NIAT
Référence	BH 306
Contenance	1a34ca



Dossier : 21028-6

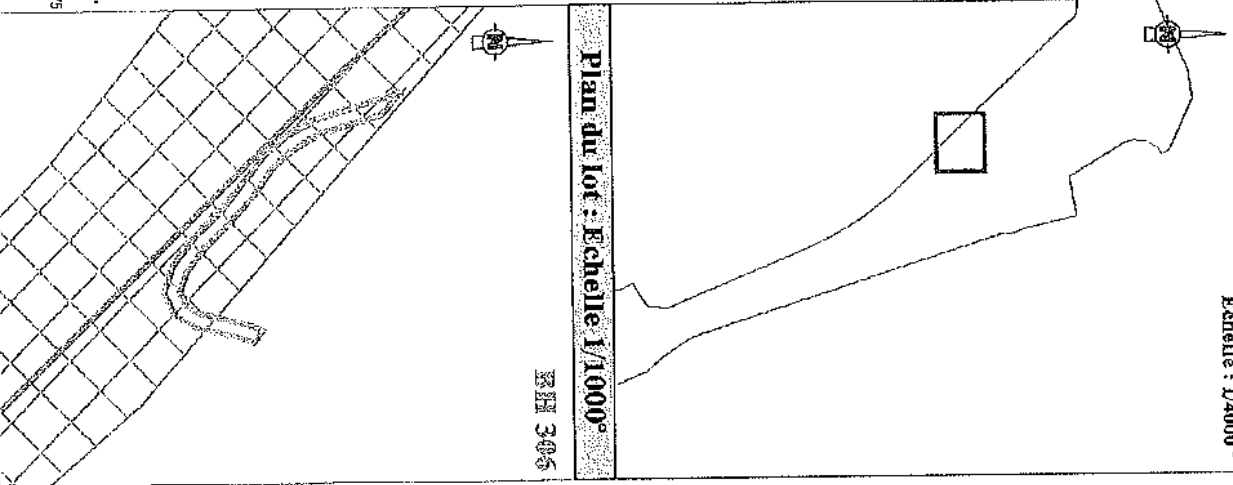


ARMEE

Successeur de : Robert BEROS DU RAIL
Bd, route de Béthée - "Mairie Potonié"
97304 Kourou - Guyane
Tél : 05 94 30 00 77 - Fax : 05 94 31 12 75
Mail : currec@armee.guyane.fr

PLAN D'ENSEMBLE

Echelle : 1/4000°



Plan du lot : Echelle 1/1000°

BH 306

Légende

- Limites cadastrales
- Limite Parcelle
- Trace du TCSP EP 2
- Parcelle BH 306
- Emprise réservée pour voirie
- N°53 Voie de Haison Cité lycée Félix Eboué / Cité Jean-François
- Emprise réservée pour hydrographie
- N°93 Canal Leblond / Canal Eau Usée


Collectivité Territoriale
de la Guyane

Commune de CAYENNE

**PROJET DU TCSP
PLAN PARCELLAIRE
Plan individuel**



Propriétaire	Commune de CAYENNE
Référence	BH 307
Contenance	1a92ca



GE
GÉOMÈTRE-PROFESSEUR
DIPLOMÉ ET INSCRIT
DANS LE TABLEAU DES
PROFESSEURS DE LA
CLASSE N° 1000

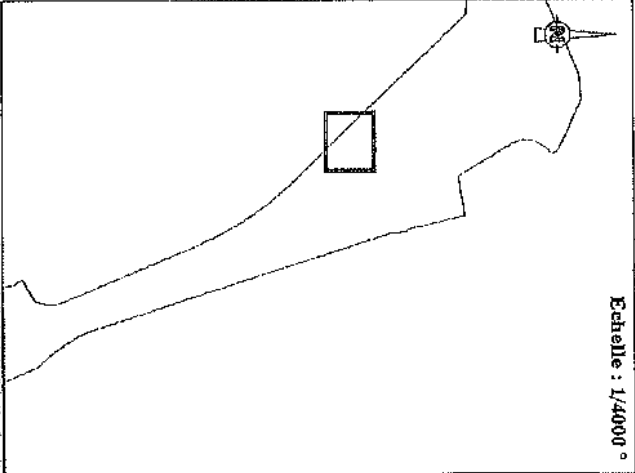
Dossier : 21028-6

ARMBEL

Successeur du cabinet BERTON DU BELLU
85r, route de Remire - Lamouille, Kourou
97314 Remire-Montjoy
Tél : 05 94 38 03 77 - Fax : 05 94 31 12 75
Mail : contact@armbel.gp

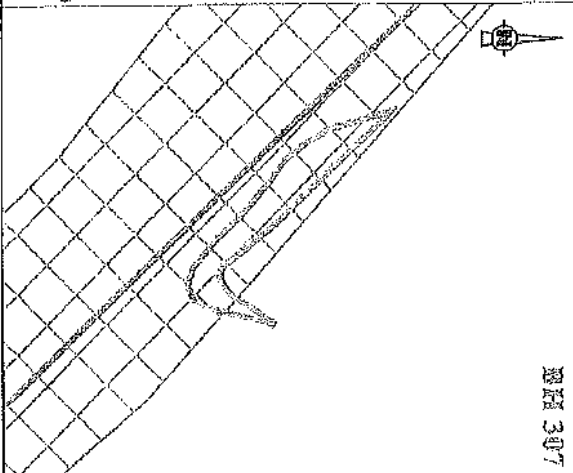
PLAN D'ENSEMBLE

Echelle : 1/4000°













Plan du lot : Echelle 1/1000°

BH 307



Légende

-  Limites cadastrales
-  Limite Parcelle
-  Tracé du TCSP EP 2
-  Parcelle BH 307
-  Emprise réservée pour véhicule
-  N°53 Voie de liaison Cité lycée
-  Félix Eboné / Cité Jean-François
-  Emprise réservée pour hydrographie
-  N°93 Canal Leblond /
-  Canal Eau Lisette


Collectivité Territoriale
de la Guyane

Commune de CAYENNE

PROJET DU TCSP
PLAN PARCELLAIRE
Plan individuel

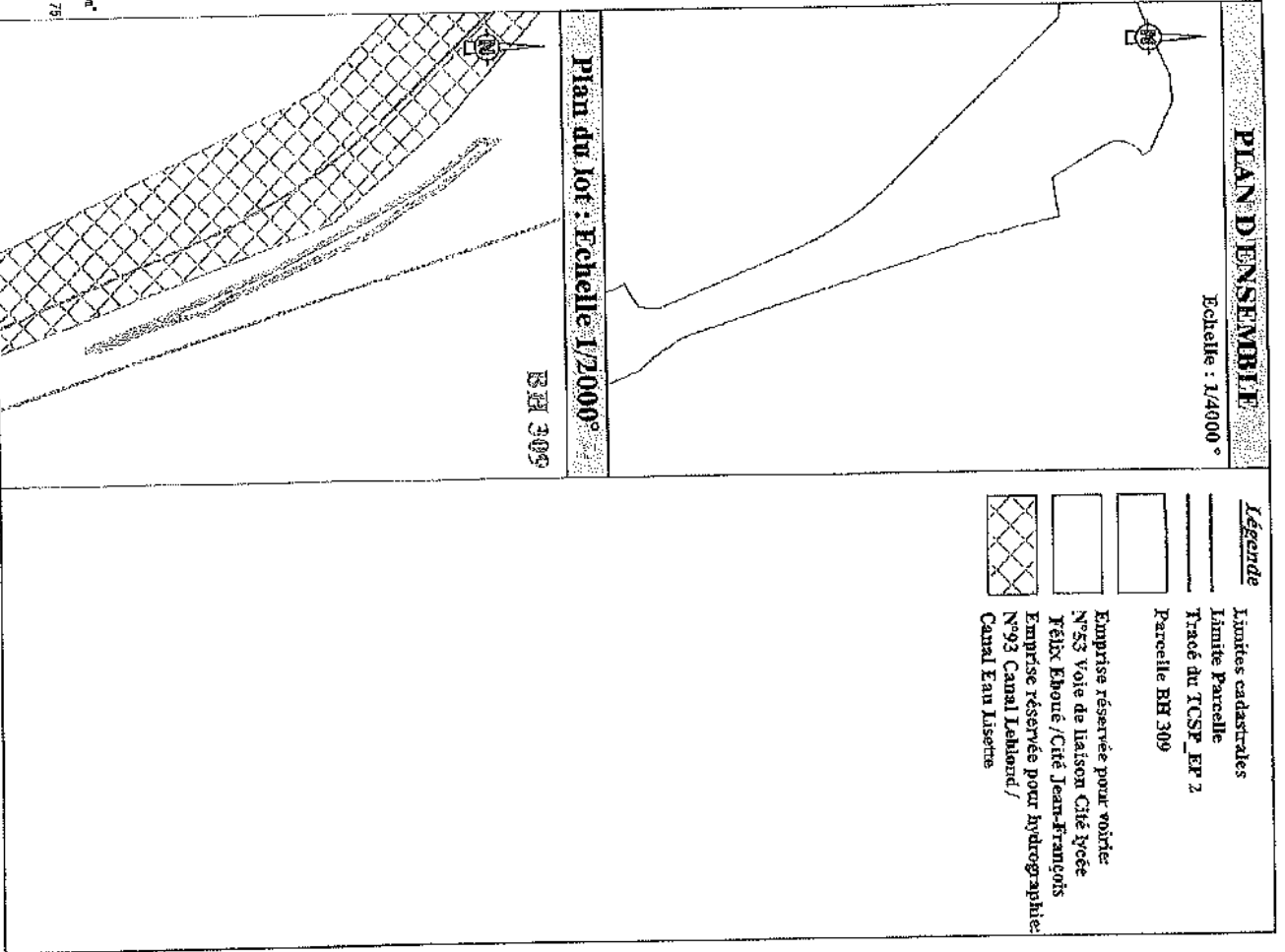


Propriétaire	Commune de CAYENNE
Référence	BH 309
Contenance	4a12ca



EPfd
ÉQUIPEMENT
PAYSAN
DÉPARTEMENT
DE LA GUYANE

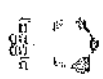
ARABE
Bureau de cadastre : SEPOS DU PAU
857, route de Bernin - Tamboire - Proust
97394 Kourou-Montjoly
Tél : 05 94 30 90 77 - Fax : 05 94 31 12 78
Mail : contact@arabes.org




Collectivité Territoriale
de la Guyane

Commune de **CAVAYENNE**

**PROJET DU TCSP
PLAN PARCELLAIRE**
Plan individuel



Propriétaire	ANCIEN TITRE ETAT
Référence	BH 310
Contenance	11ca

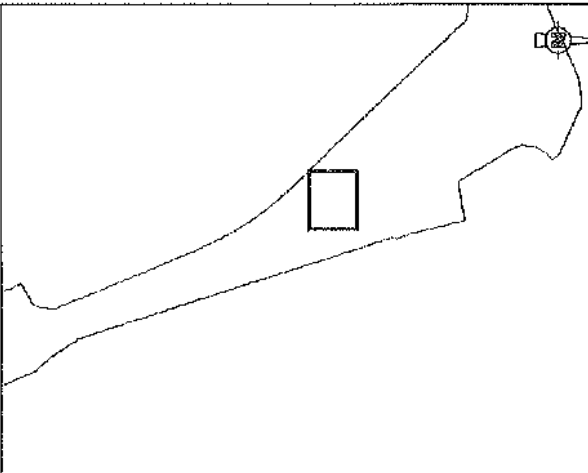


GE
GÉOMÈTRE-SPÉCIALISTE
Dossier : 21028-6

ARMBERT
Successeur de cabinet DÉFOS MZ RAN
884, route de Rémire - Route de "Péroulé"
97354 Rémy-Monjoly
Tel : 05 94 30 00 77 - Fax : 05 94 31 12 75
Mail : contact@armbert.org

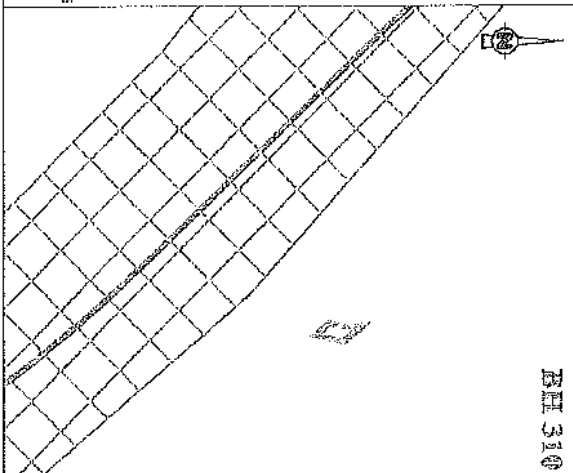
PLAN D'ENSEMBLE

Echelle : 1/4000°



Plan du lot : Echelle 1/1000°

BH 310



Légende

- Limites cadastrales
- Limite Parcelle
- Tracé du TCSP_EP 2
- Parcelle BH 310
- Emprise réservée pour voirie:
- N°53 Voie de liaison Ché lycée
- Relix Ebooué /Cité Jean-François
- Emprise réservée pour hydrographie:
- N°93 Canal Leblond /
- Canal Eau Lisette
- Canal Eau Lisette


Collectivité Territoriale
de la Guyane

Commune de CAYENNE

PROJET DU TCSP
PLAN PARCELLAIRE
Plan individuel



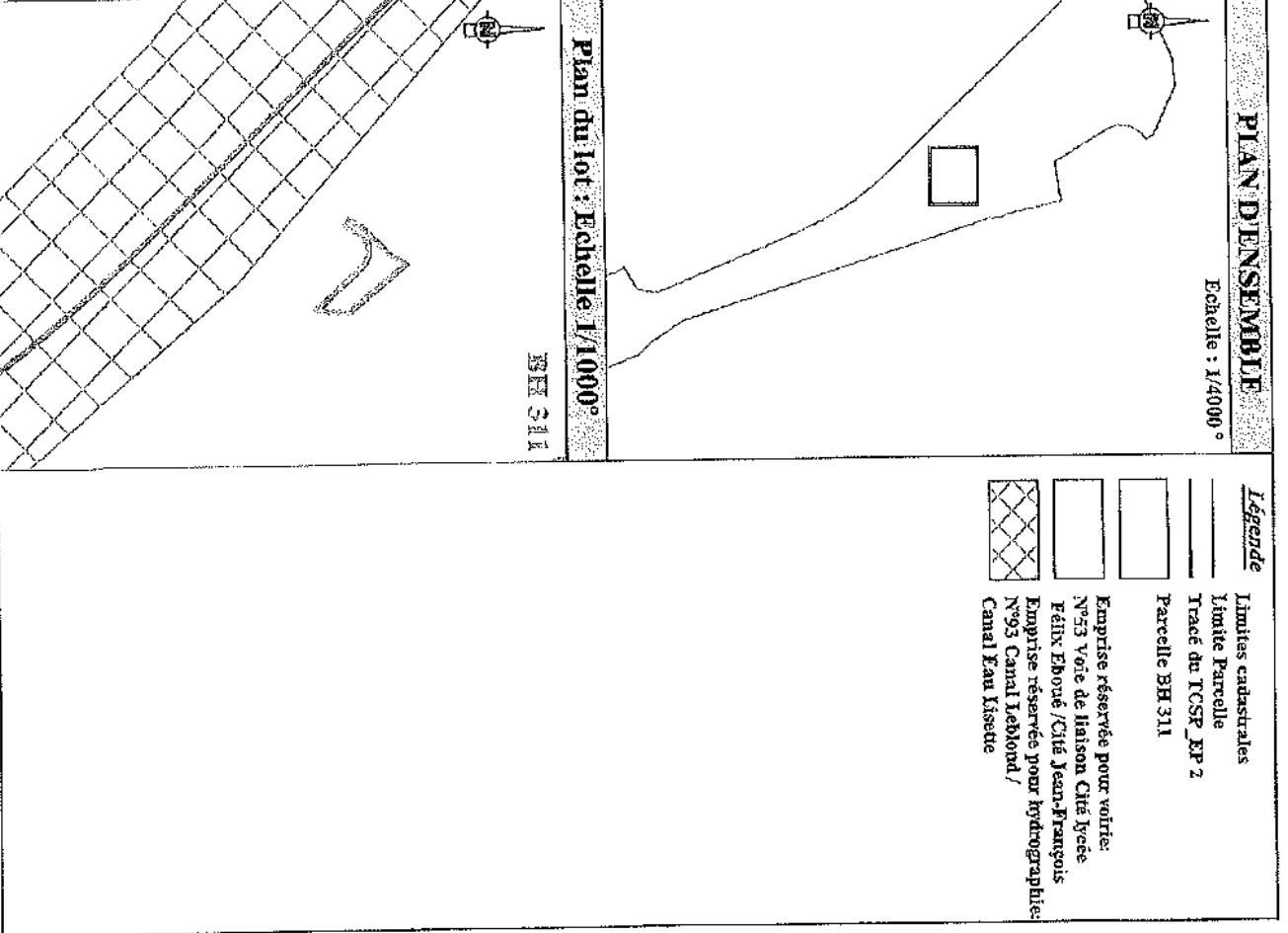
Propriétaire	Aucun titre = ETAT
Référence	BH 311
Contenance	58ca



Dossier : 210738-6



Succession de cabinets GEOMETRIE-SURVEILLANCE
855, route de Behrinc - Zonamide "Terreux"
97334 Kourou - Martinique
Tél : 05 94 30 00 77 - Fax : 05 94 31 12 75
Mail : contact@geometrie-surveillance.com



- Légende**
- Limites cadastrales
 - Limite Parcelle
 - Tracé de TCSP_EP 2
 - Parcelle BH 311
 - Emprise réservée pour voirie:
N°43 Voie de liaison Cité Ivée
Félix Eboué / Cité Jean-François
 - Emprise réservée pour hydrographie:
N°95 Canal Leblond /
Canal Van Lisette

Collectivité Territoriale
de la Guyane


Commune de CAYENNE



PROJET DU TCSP
PLAN PARCELLAIRE
Plan individuel



Propriétaire	Aucun titre en ETAT
Référence	BH 312
Contenance	25ca

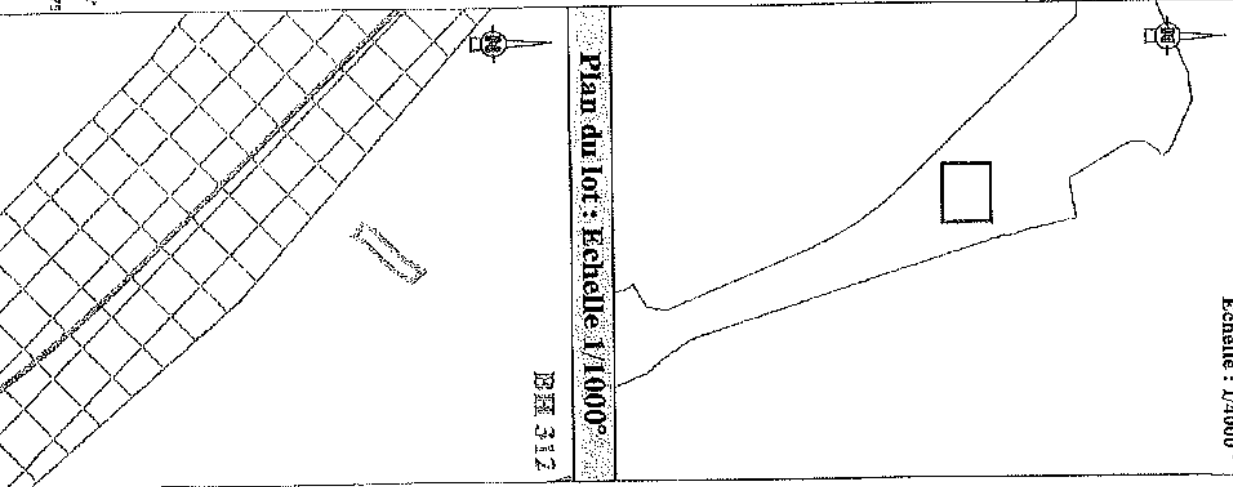


ES
OSONDRE-ESTER
PROJET D'AMENAGEMENT

AMEREE
Succession du cabinet ESPOS DU PAU
254, route de Remire - Remède "Remire"
97354 Remire - Aldrich / Jy
Tél : 08 94 30 00 77 - Fax : 05 94 31 12 75
Mail : contact@amerree.org

PLAN D'ENSEMBLE

Echelle : 1/4000°



Légende

- Limites cadastrales
- Limite Parcelle
- Tracé du TCSP EP 2
- Parcelle BH 312
- Emprise réservée pour voirie
- N°43 Voie de liaison Cité Ivée
- Emprise réservée pour hydrographie
- N°93 Canal Leblond /
- Canal Jean Lisette


Collectivité Territoriale
de la Guyane

Commune de CAYENNE

**PROJET DU TCSP
PLAN PARCELLAIRE**
Plan Individuel




Propriétaire	Commune de CAYENNE
Référence	BH 313
Contenance	13ca



Dossier : 21028-6



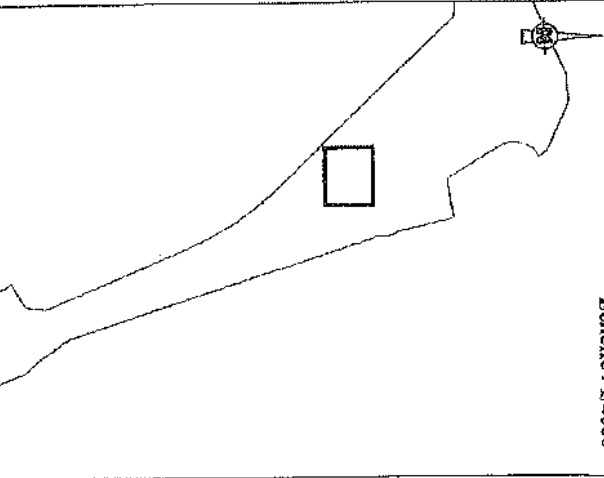
AGENCE



Succursale du cabinet URBOS SAS
854, route de Kérou - Amédée Pénard
97354 Réduit - Aoutilly
Tél : 05 94 30 00 77 - Fax : 05 94 30 12 75
Mail : contact@urbosguyane.fr

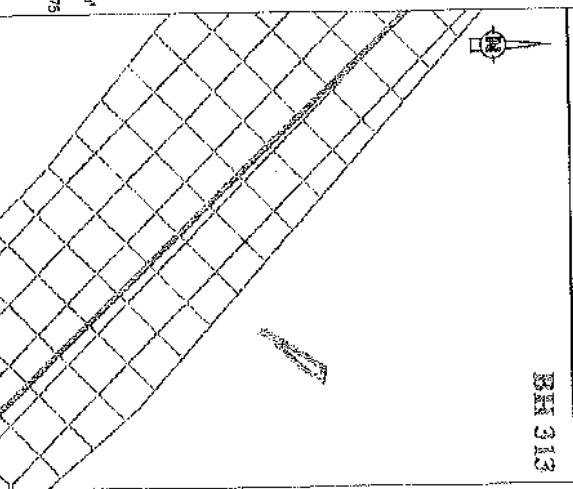
PLAN D'ENSEMBLE

Echelle : 1/4000°



Plan du lot : Echelle 1/1000°

BH 313





Légende

- Limites cadastrales
- Limite Parcelle
- Tracé du TCSP_EP 2
- Parcelle BH 313
- Emprise réservée pour voirie:
- N°53 Voie de Liaison Cité lycée
- Félix Ebooué / Cité Jean-François
- Emprise réservée pour hydrographie:
- N°93 Canal Leblond /
- Canal Eau Lisette


Collectivité Territoriale
de la Guyane

Commune de CAYENNE



EPTA
Guyane

Propriétaire	Commune de CAYENNE
Référence	BH 314
Contenance	3a02ca

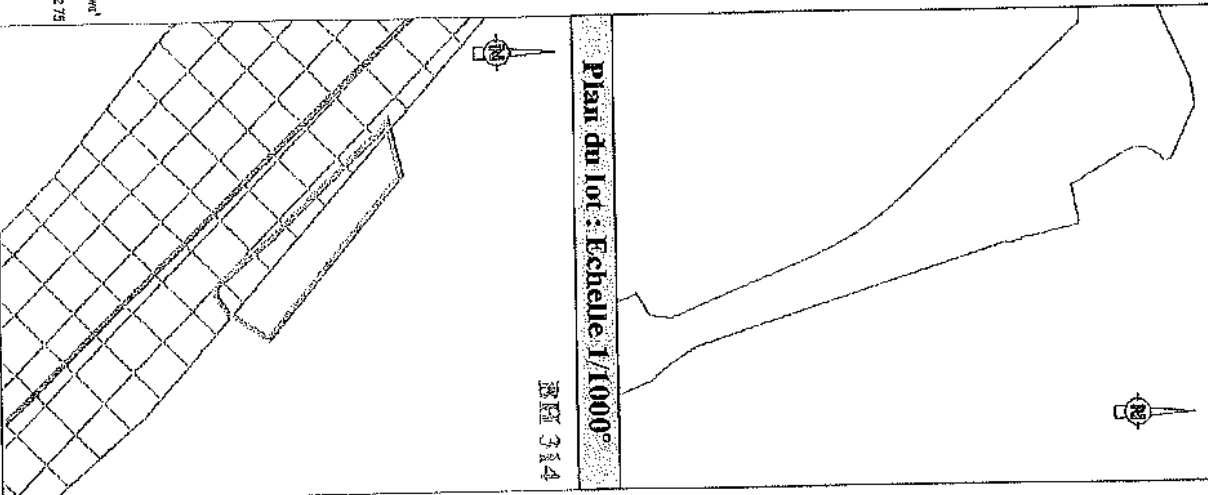


SE
SÉCRÉTARIAT GÉNÉRAL
DE LA COMMUNE DE CAYENNE
Dossier : 21028-6

ARMEIGE
Sécretaire du cabinet DÉROS DU SAU
854, route de Kérou - Zonnette "Pétrole"
97394 Plaisance-Karajik
Tél : 05 94 90 00 77 - Fax : 05 94 31 12 75
Mail : contact@armeinges.com

PLAN D'ENSEMBLE

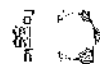
Echelle : 1/4000°



- Légende**
- Limites cadastrales
 - Limite Parcelle
 - Tracé du TCSP_FP 2
 - Parcelle BH 314
 - Emprise réservée pour voirie:
 - N°53 Voie de liaison Cité brée
 - Félix Epoué /Cité Jean-François
 - Emprise réservée pour hydrographie:
 - N°93 Canal Lathond /
 - Canal Eau Lisette

Collectivité Territoriale
de la Guyane


Commune de CAYENNE



**PROJET DU TCSP
PLAN PARCELLAIRE
Plan individuel**



Propriétaire	Commune de CAYENNE
Référence	BH 315
Contenance	7a42ca

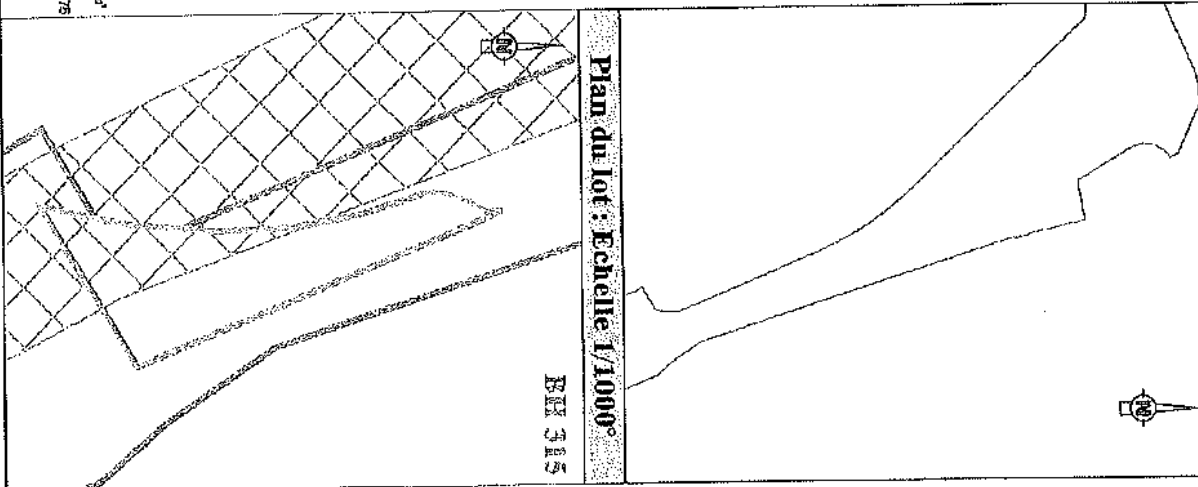


EP
ÉQUIPEMENT
D'ÉQUIPEMENT
D'ÉQUIPEMENT
D'ÉQUIPEMENT





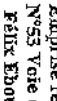
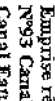
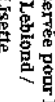
ARVENGE
Successeur de cabinet DEFOS DU BAY
85, rue de la République - JMWaupès "Péroul"
97344 Fort-de-France /
Tel : 00 59 30 00 77 - Fax : 00 59 31 32 78
Mail : contact@arvenge.org

PLAN D'ENSEMBLE

Echelle : 1/4000°



Légende

-  Limites cadastrales
-  Limite Parcelle
-  Tracé du TCSP - EP 2
-  Parcelle BH 315
-  Emprise réservée pour voirie:
N°53 Voie de Haison Cité lycée
Félix Edoué / Cité Jean-François
-  Emprise réservée pour hydrographie:
N°93 Canal Lethond /
Canal Eau Lisette
-  Canal Eau Lisette

Collectivité Territoriale
de la Guyane

Commune de CAYENNE




PROJET DU TCSP
PLAN PARCELLAIRE
Plan individuel

Parcelle cadastrée Section BK n°347

Contenance: 16a53ca

Propriétaire	COMMUNE DE CAYENNE
Nouveau numéro	BK n°1143
Superficie utile	11 m ²
DMPIC	3335M



EP
Établissement Public
Local de la Guyane
Dossier : 21028-6

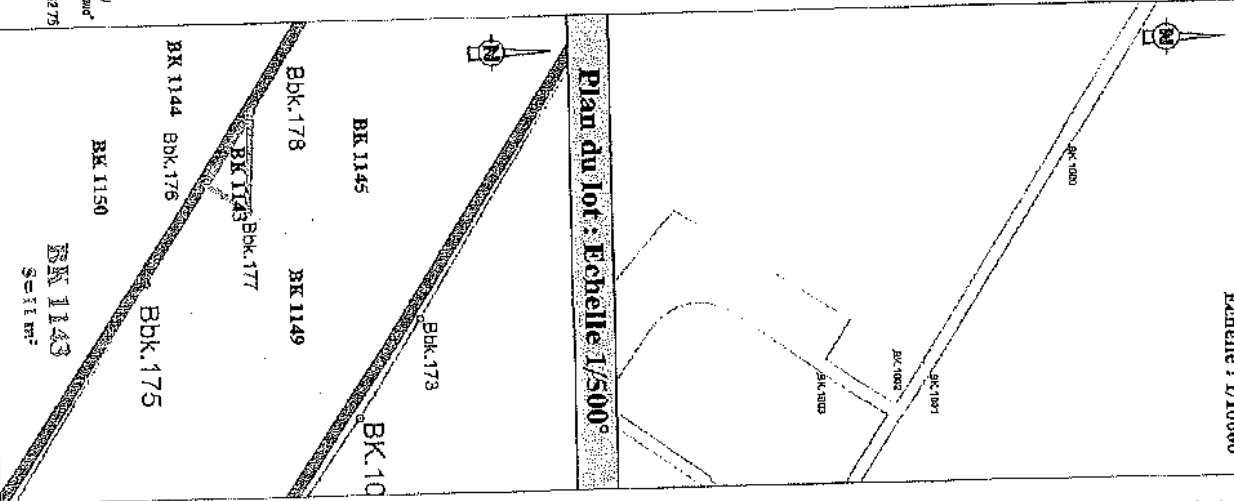


ARMEGE

Successeur du cabinet DEROS DU RLU
854, ruelle de Rébère - Immeuble "Verrou"
97551 Kérévan-Vianaly
Tél : 05 94 36 00 77 - Fax : 05 94 31 12 75
Mail : contact@armege.gp

PLAN D'ENSEMBLE

Echelle : 1/100000 °



Legende

- Limites cadastrales
- Limite Parcelle BK 1143
- Tracé du TCSP EP 2
- Parcelle BK 347

Emprise réservée pour voirie :
N°40 Boulevard Urbain
Section Chateau/Trou Bihan

LIMITE NOUVELLES-COORDONNÉES EN RGF93 96			
MA	X		Y
BK.176	355279.92		545723.76
BK.177	355281.99		545726.90
BK.178	355274.67		545727.18

CADASTRE-COORDONNÉES Points de calage			
MA	X		Y
BK1090	355162.43		545962.25
BK1071	355497.86		545794.86
BK1002	355481.26		545794.44
BK1005	355493.50		545686.02

Collectivité Territoriale
de la Guyane

Commune de CAYENNE


PROJET DU TCSP
PLAN PARCELLAIRE
Plan individuel



Parcelle cadastrée Section BK n°349

Contenance: 1ha53a76ca

Propriétaire	COMMUNE DE CAYENNE
Nouveau numéro	BK n°1145
Superficie utile	1786 m ²
DMPC	3335M

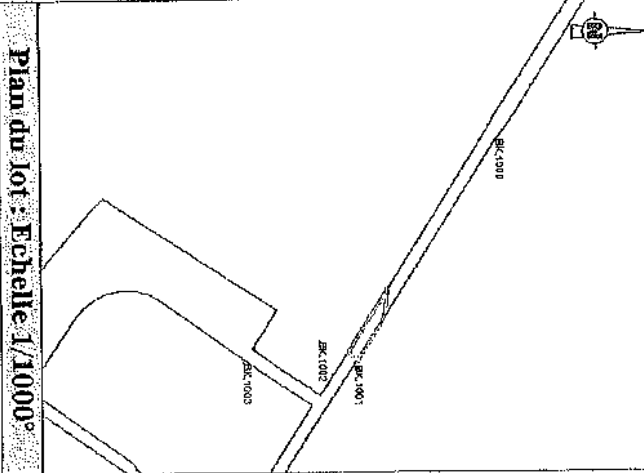


GEOMETRE EXPERT
Compagnie des Géomètres
Dossier : 21028-6

ARMEGE
Successeur de cabinet DÉPOS DU RAV
854, rue de Renée - Drouelle, Perrier
97355 Nèfres-Monjoly
Tél: 05 94 50 00 77 - Fax: 05 94 31 12 76
Mail: contact@armege.gp

PLAN D'ENSEMBLE

Echelle : 1/10000°



Plan du lot : Echelle 1/1000°

Légende

Limites cadastrales
Vantre Parcelle BK 1145
Tracté du TCSP_Ep 2
Parcelle BK 349

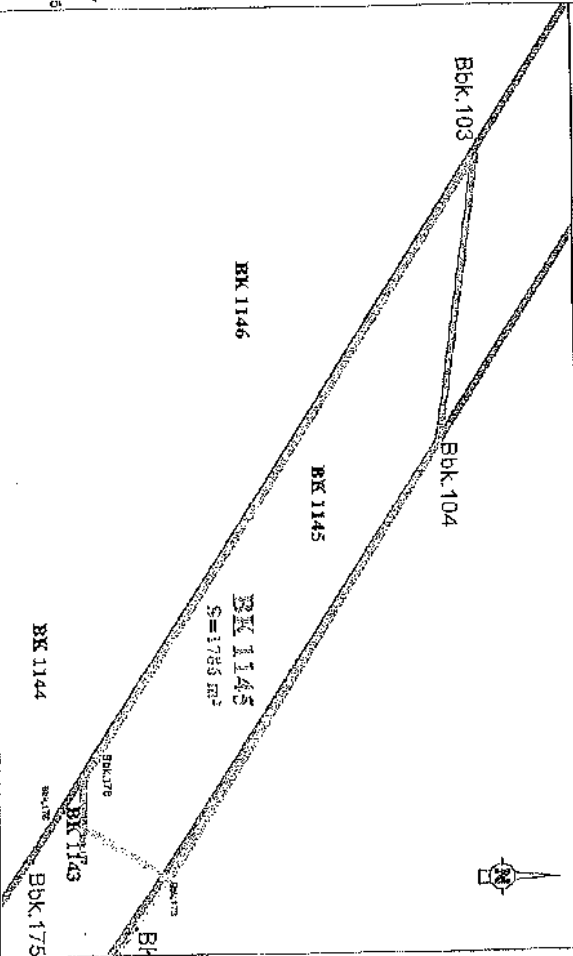
Emprise réservée pour voirie :
N°40 Boulevard Urbain
Section Chaison/Trou Biran

LIMITE NOUVELLE - Coordonnées en Référentiels

MAI	X	Y
BK 109	355182,28	545787,74
BK 104	355428,00	545721,19
BK 173	355498,26	545739,72
BK 177	355481,89	545726,80
BK 178	355474,67	545727,78

CADASTRE - Coordonnées Points de calage

MAI	X	Y
BK 1000	355182,43	545552,28
BK 1003	355497,56	545734,99
BK 1092	355487,56	545679,44
BK 1005	355493,50	545555,02



Collectivité Territoriale
de la Guyane

Commune de CAYENNE




PROJET DU TCSP
PLAN PARCELLAIRE
Plan individuel



Parcelle cadastrée Section BK n°350
Contenance: 1ha34a12ca

Propriétaire	COMMUNE DE CAYENNE
Nouveau numéro	BK n°1147
Superficie utile	5466 m ²
DMPC	3335M

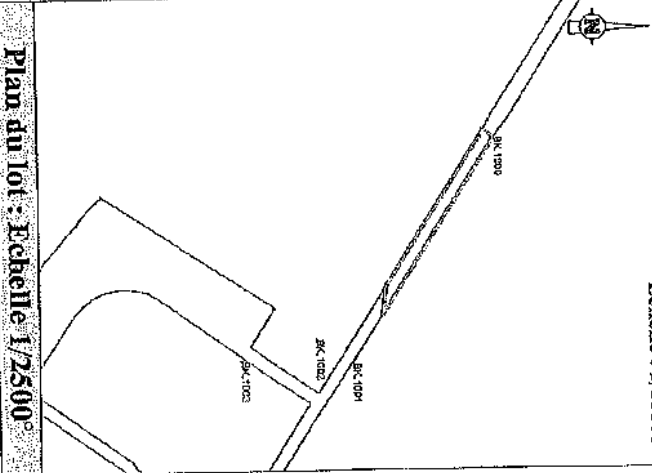


GEOMETRIE CREDIT
Cadastrage et Géométrie
Dossier : 21028-6

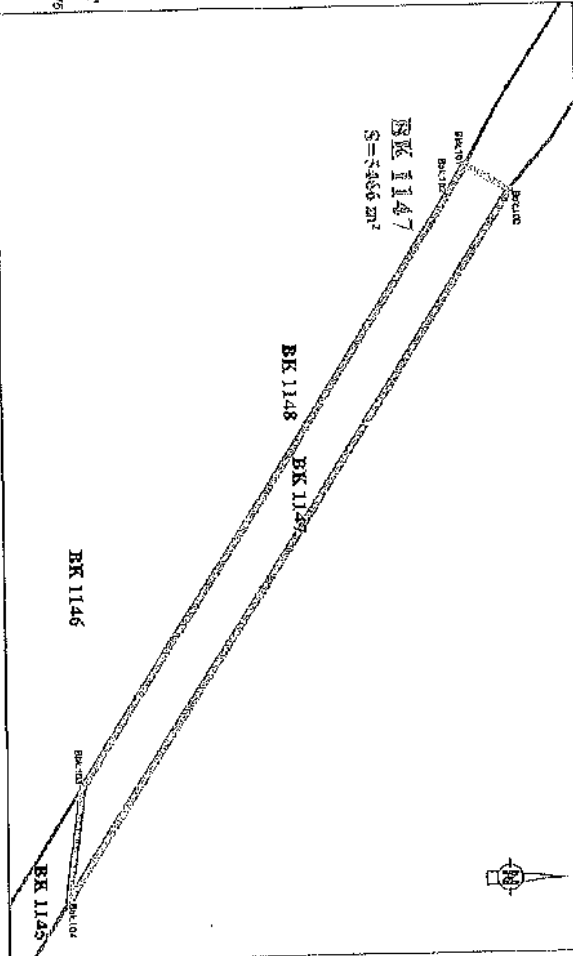
APMEGE
Successor du cabinet DEFOS DU PAU
85k, route de Requin - Immeuble "Picant"
97364, Réunion-Martinique
TEL: 05 94 30 00 77 - Fax: 05 94 31 12 76
Mail: contact@cmg-stg.org

PLAN D'ENSEMBLE

Echelle : 1/10000



Plan du lot : Echelle 1/2500



Légende

- Limites cadastrales
- Limite Parcelle BK 1147
- Tracé du TCSP_PDP 2
- Parcelle BK 350

Espace réservée pour voirie :
N°40 Boul'evard Urbain
Section Chateau/Trou Etiau

Parcelle	Limite Nouvelle	Coordonnées en RGF93
BK 100	X	355132.43
BK 101	X	355132.45
BK 102	X	355132.76
BK 103	X	355382.28
BK 104	X	355425.00

Parcelle	Coordonnées	Point de repère
BK 1000	355182.43	545872.26
BK 1001	355497.56	545734.99
BK 1002	355481.55	545679.44
BK 1003	355493.50	545555.02

Collectivité Territoriale
de la Guyane

Commune de CAYENNE


PROJET DU TCSP
PLAN PARCELLAIRE
Plan individuel



Parcelle cadastrée Section BK n°910

Contenance: 8ha59a72ca

Propriétaire	MINISTERE DE L'EDUCATION NATIONALE
Nouveau numéro	BK n°1136
Superficie utile	4519 m²
DMPC	3331E



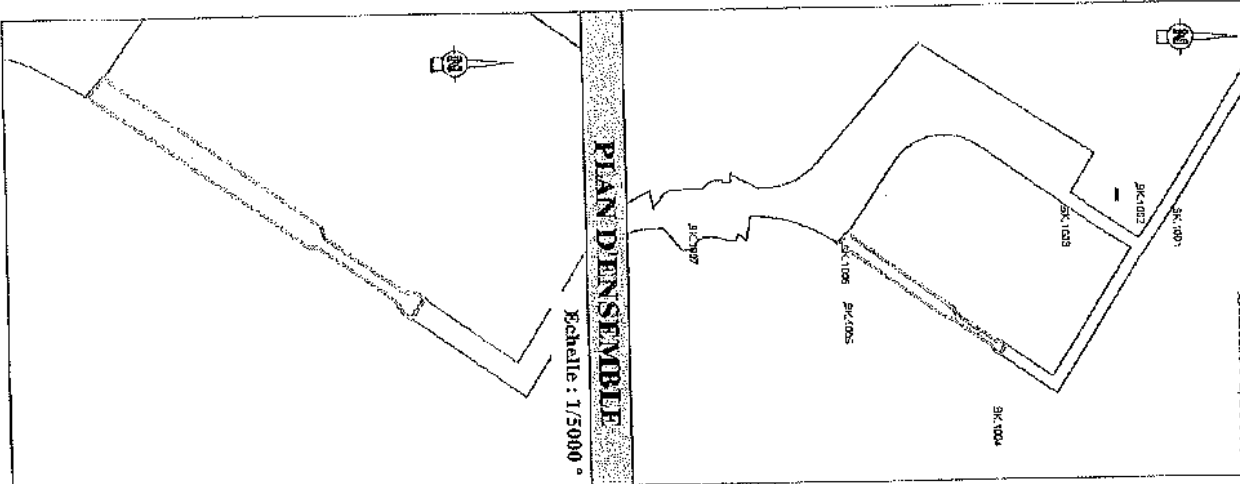
Dossier : 21028-6

Secrétaire du cabinet DESOS DU RAU
094, route de l'éclaircie - Annuaire Tronche
97394 Rainyville-Martinique
Tél : 05 94 30 00 77 - Fax : 05 94 31 12 75
Mail : cabinet@sema.guyane.gp



PLAN D'ENSEMBLE

Echelle : 1/10000 °

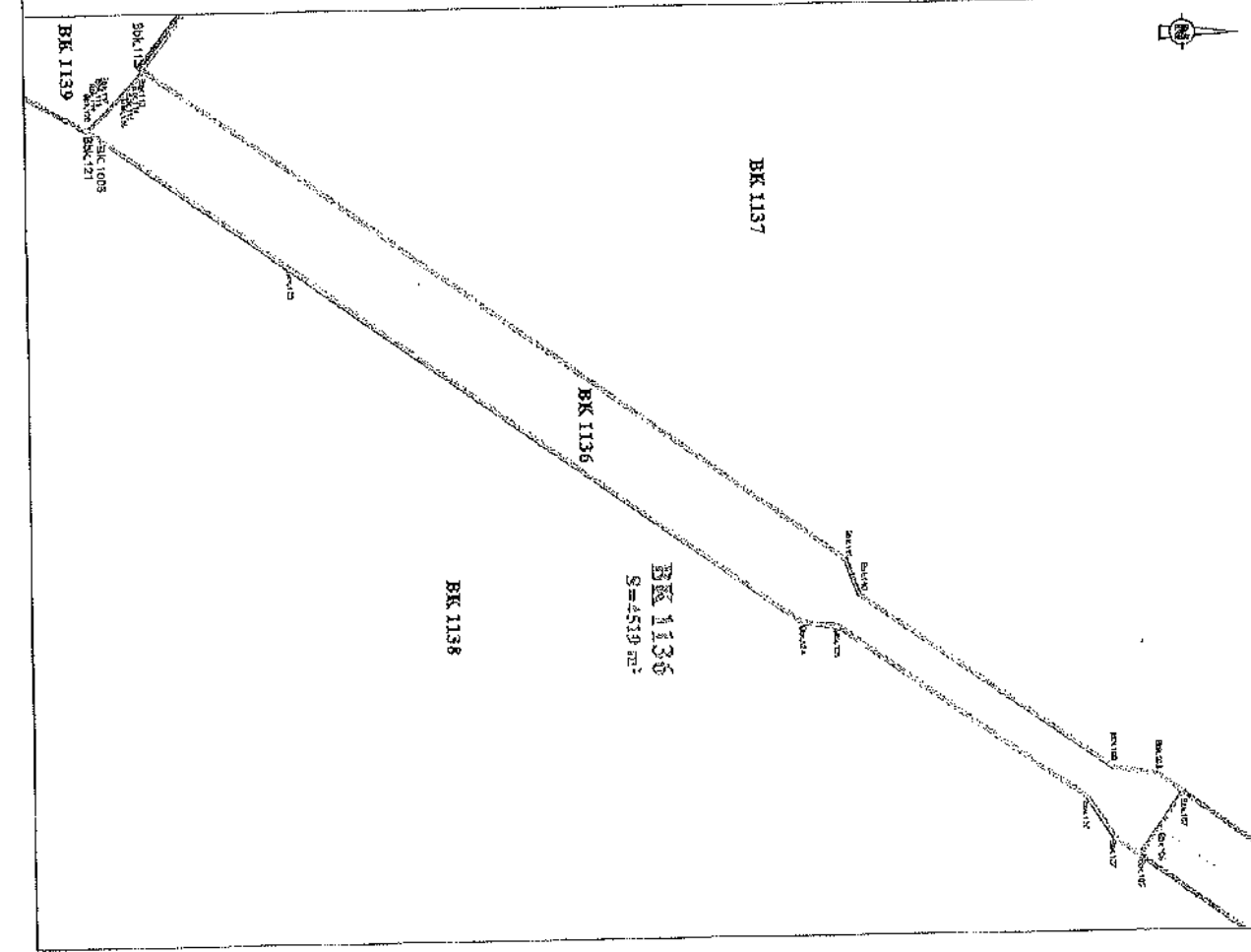


Légende

- Limites cadastrales
- Limite Parcelle BK 1136
- Tracé du TCSP_EP 2
- Parcelle BK 910

LIMITE NOUVELLE-Coordonnées en RGF93		Points de calage	
MAT	X	Y	
BK 1006	355544.06	545729.71	
BK 1006	355710.83	545487.04	
BK 1006	355704.58	545471.36	
BK 1006	355696.43	545477.14	
BK 1006	355692.15	545471.05	
BK 1006	355690.72	545467.28	
BK 1006	355682.37	545402.91	
BK 1006	355677.15	545399.52	
BK 1006	355671.46	545328.40	
BK 1006	355663.76	545235.84	
BK 1006	355654.77	545234.21	
BK 1006	355647.19	545231.30	
BK 1006	355638.18	545228.27	
BK 1006	355630.99	545228.77	
BK 1006	355624.23	545229.44	
BK 1006	355617.98	545229.87	
BK 1006	355612.04	545229.59	
BK 1006	355605.75	545229.28	
BK 1006	355597.63	545229.28	
BK 1006	355589.71	545229.20	
BK 1007	355507.48	545018.84	

Plan du lot : Echelle 1/1500°



BK 1136
S=4519 m²

BK 1138


Collectivité Territoriale
de la Guyane

Commune de CAYENNE

PROJET DU TCSF
PLAN PARCELLAIRE
Plan individuel

Parcelle cadastrée Section BK n°918
Contenance: 5a75ca

Propriétaire	COMMUNE DE CAYENNE
Nouveau numéro	BK n°1149
Superficie utile	165 m ²
DMPC	3335M



EPIA
Guyane

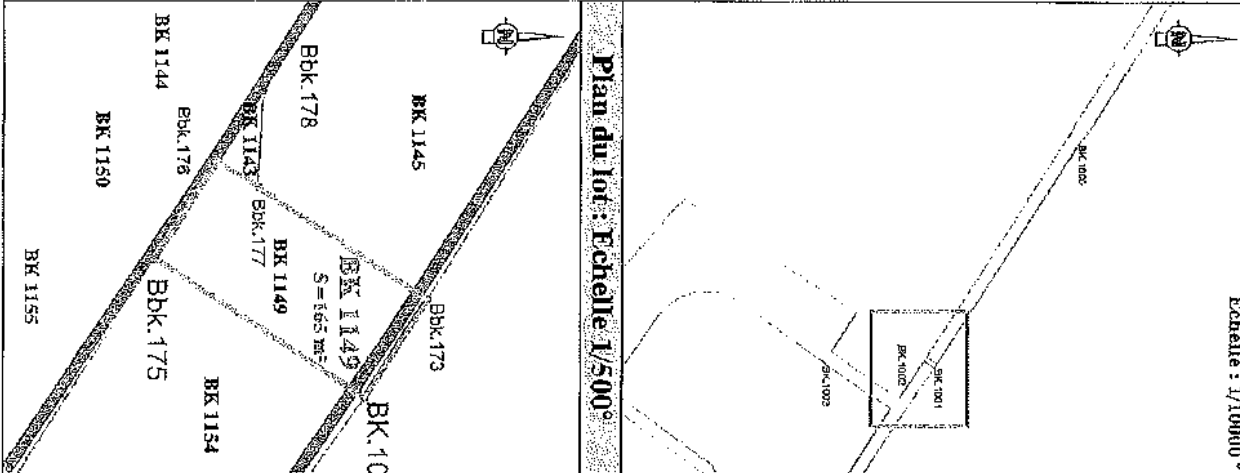
GE
GEOMETRE-EXPERT
Compagnie des Géomètres-Experts

ARMEGE
Successeur du cabinet DEFOS DU RAY
354, route de Rémire - Immeuble "Pérou"
97351 Remire-Montjoly
Tél : 05 94 30 00 77 - Fax : 05 94 31 12 75
Mail : cartogr@armege.org

Dossier : 21028-6

PLAN D'ENSEMBLE

Echelle : 1/10000°



Plan du lot : Echelle 1/500°

Légende

Limites cadastrales
Limite Parcelle BK 1149
Tracé du TCSF_EP 2
Parcelle BK 918

Emprise réservée pour voirie :
N°40 Boulevard Urbain
Section Chateau/Trou Biran

Limite Nouvelle - Coordonnées en RGF93

MAT	X	Y
BK 1101	355407,58	545734,99
BK 1173	355480,26	545738,72
BK 1176	355487,21	545719,02
BK 1178	355479,92	545723,78
BK 1177	355471,89	545728,80

CADASTRE - Coordonnées Points de calage

MAT	X	Y
BK 1000	355192,43	544952,26
BK 1001	355497,58	545724,99
BK 1002	355481,56	545679,44
BK 1003	355438,50	545595,02

Collectivité Territoriale
de la Guyane


Commune de CAYENNE

PROJET DU TCSP
PLAN PARCELLAIRE
Plan individuel

Parcelle cadastrée Section BK n°921

Contenance: 6ha26a35ca

Propriétaire	MINISTÈRE DE L'ÉDUCATION NATIONALE
Nouveau numéro	BK n°1139
Surface	55 660 m ²
DMPC	3331E



SEMI-RECEPTE
IMPRIMERIE GUYANAISE

Dossier : 21028-6

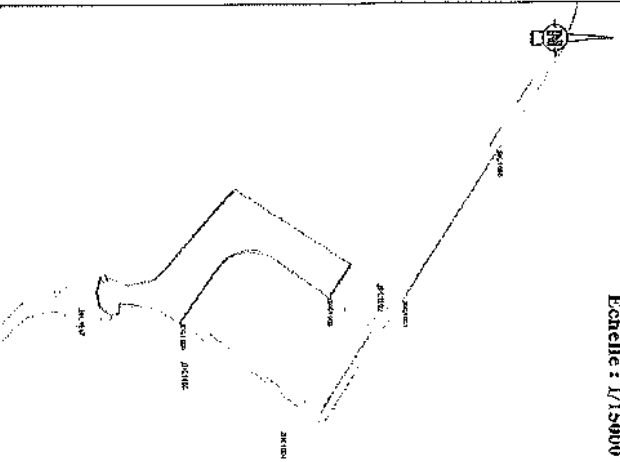


Successor de cabinet DEFOIS DU BAU
294, route de Honne - Immeuble "Pascal"
97314 RAINIER-MARTEL
Tél: 05 94 30 0077 - Fax: 05 94 31 12 73
Mail: zarruch@armege.org

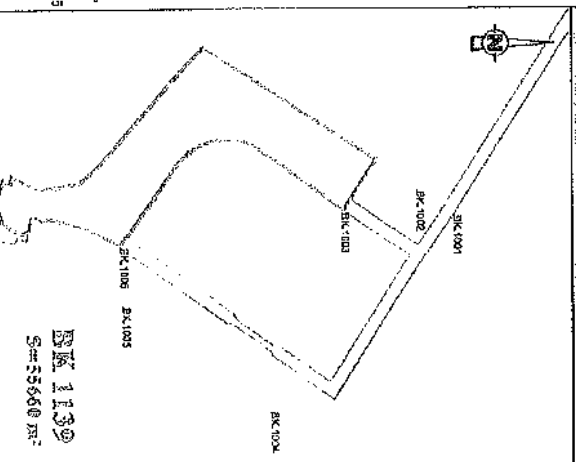
ARMEGE

PLAN D'ENSEMBLE

Echelle : 1/15000 °



Plan du lot : Echelle 1/10000°



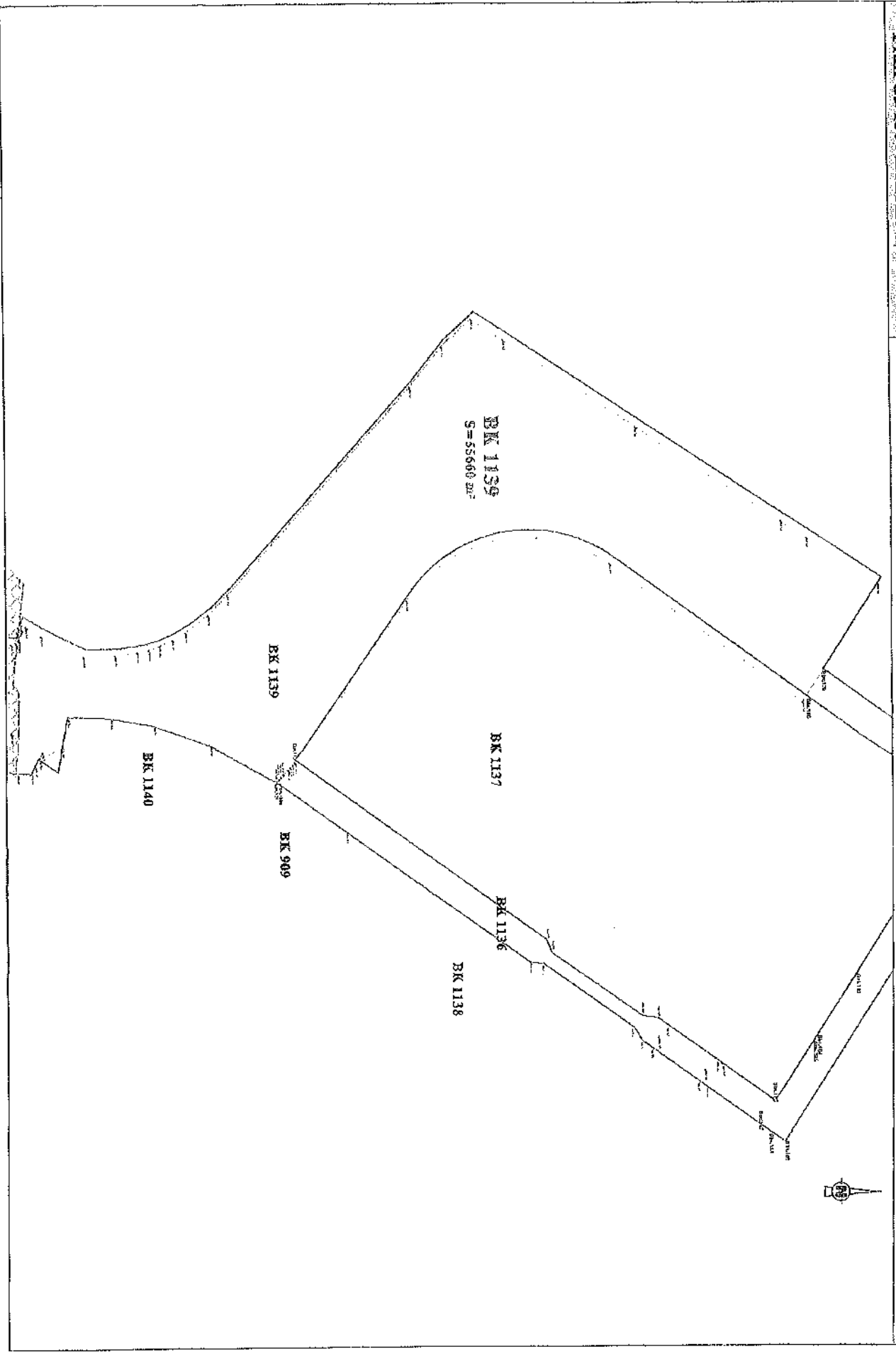
Légende

- Limites cadastrales
- Limite Parcelle BK 1139
- Ixacé au ICSP_EF 2
- Parcelle BK 921

Emprise réservée pour voirie :
N°40 Boulevard Urbain
Section Chateau/Trou Brihan
Emprise réservée pour bassin :
N°10 Bassin de rétention de Montabo

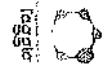
CADASTRE-Coordonnées Points de calage			
MAT	X	Y	
BK1000	355182.43	545852.28	
BK1001	355497.56	545734.99	
BK1002	355661.58	545879.44	
BK1003	355493.80	545586.72	
BK1004	355789.08	545458.49	
BK1005	355631.31	545232.41	
BK1006	355844.06	545229.71	
BK1007	355507.48	545018.84	

CADASTRE-Coordonnées Points de calage			
MAT	X	Y	
BK1000	355182.43	545852.28	
BK1001	355497.56	545734.99	
BK1002	355661.58	545879.44	
BK1003	355493.80	545586.72	
BK1004	355789.08	545458.49	
BK1005	355631.31	545232.41	
BK1006	355844.06	545229.71	
BK1007	355507.48	545018.84	



Collectivité Territoriale
de la Guyane

Commune de **CAYENNE**




**PROJET DU TCSP
PLAN PARCELLAIRE**
Plan individuel



Parcelle cadastrée Section BK n°1047

Contenance: 1ha00a12ca

Propriétaire	COMMUNE DE CAYENNE
Nouveau numéro	BK n°1151
Superficie utile	1225 m ²
DMPC	3335M



Dossier : 21028-6



GEOMETRIE EXPERT
LABORATOIRE DE GEOMETRIE

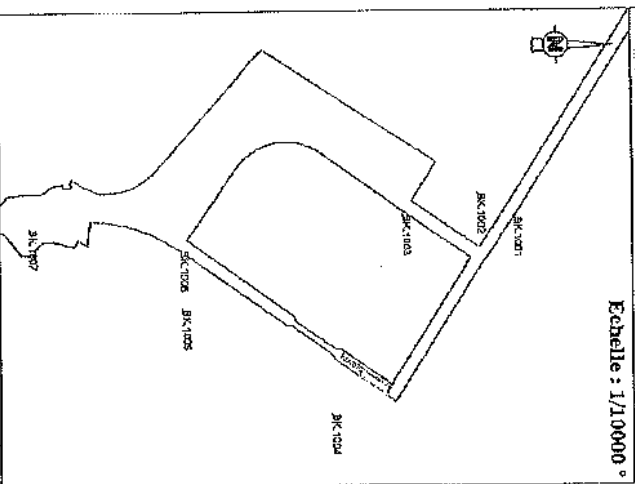


ARMEGE

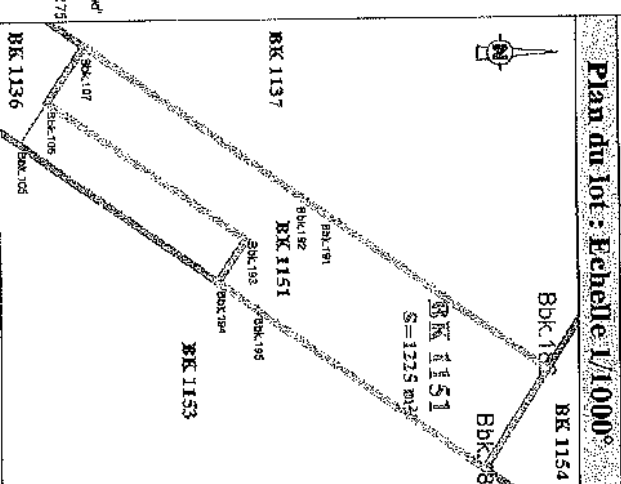
Successeur de cabinet DEOS DU BAU
BPA, Centre de Nantes - Immeuble "Pierrelé"
97385, Allée-Ancroly
Tél : 05 94 50 00 77 - Fax : 05 94 51 27 51
Mail : contact@armege.org

PLAN D'ENSEMBLE

Echelle : 1/10000°



Plan du lot : Echelle 1/1000°



Légende

Limites cadastrales
Limite Parcelle BK 1151
Tracé du TCSP_EP 2
Parcelle BK 1047

Exemption réservée pour voirie :
N°40 Boulevard Urbain
Section Châtea/Trou Brian

MAT	X	Y
BK 1001	355497.59	545734.99
BK 1002	355487.56	545679.44
BK 1005	355493.50	545555.02
BK 1004	355789.96	545456.49
BK 1005	355891.31	545592.41
BK 1005	355524.06	545729.71
BK 1007	355507.48	545018.84

MAT	X	Y
BK 1006	355708.98	545711.98
BK 1007	355698.43	545717.14
BK 1008	355745.18	545548.72
BK 1009	355759.96	545537.14
BK 1010	355721.48	545612.87
BK 1011	355719.45	545510.00
BK 1012	355725.48	545501.24
BK 1013	355731.70	545498.92
BK 1014	355735.87	545522.74

Collectivité Territoriale
de la Guyane

Commune de CAYENNE


PROJET DU TCSP
PLAN PARCELLAIRE
Plan individuel



Parcelle cadastrée Section BK n°1048

Contenance: 2ha88a28ca

Propriétaire	COMMUNE DE CAYENNE
Nouveau numéro	BK n°1154
Superficie utile	8541 m ²
DMPC	3335M

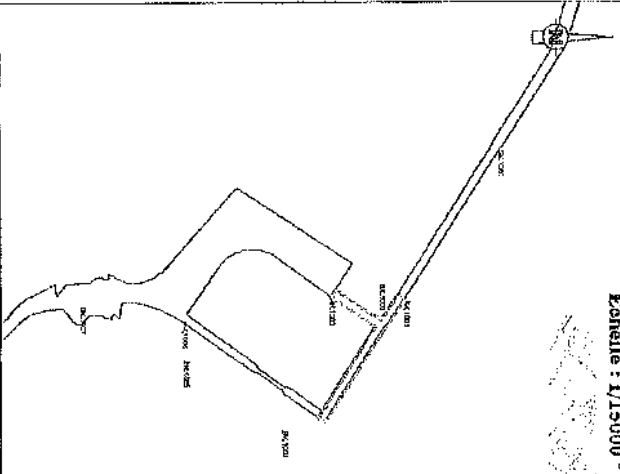


EP
SECRÉTARIAT GÉNÉRAL
Société d'Urbanisme et d'Aménagement
Dossier : 21028-6

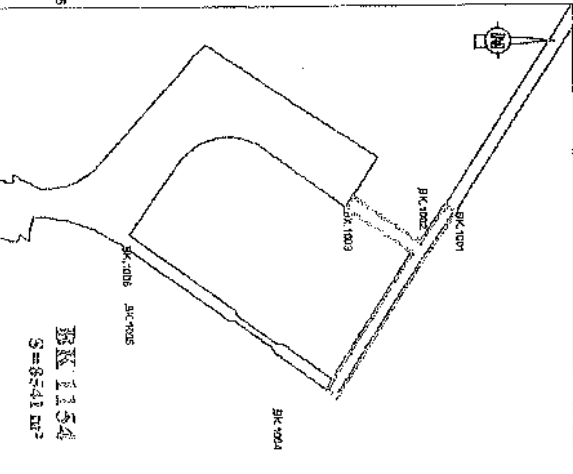
ARMEGE
Successeur du cabinet DEFOS DU RAU
804, route de Roura - Tamassé "Front"
97355 Reliance-Martiniv
Tel: 06 94 30 00 77 - Fax: 06 94 31 12 75
Mail: cabinet@armege.fr

PLAN D'ENSEMBLE

Echelle : 1/15000 °



Plan du lot : Echelle 1/10000°



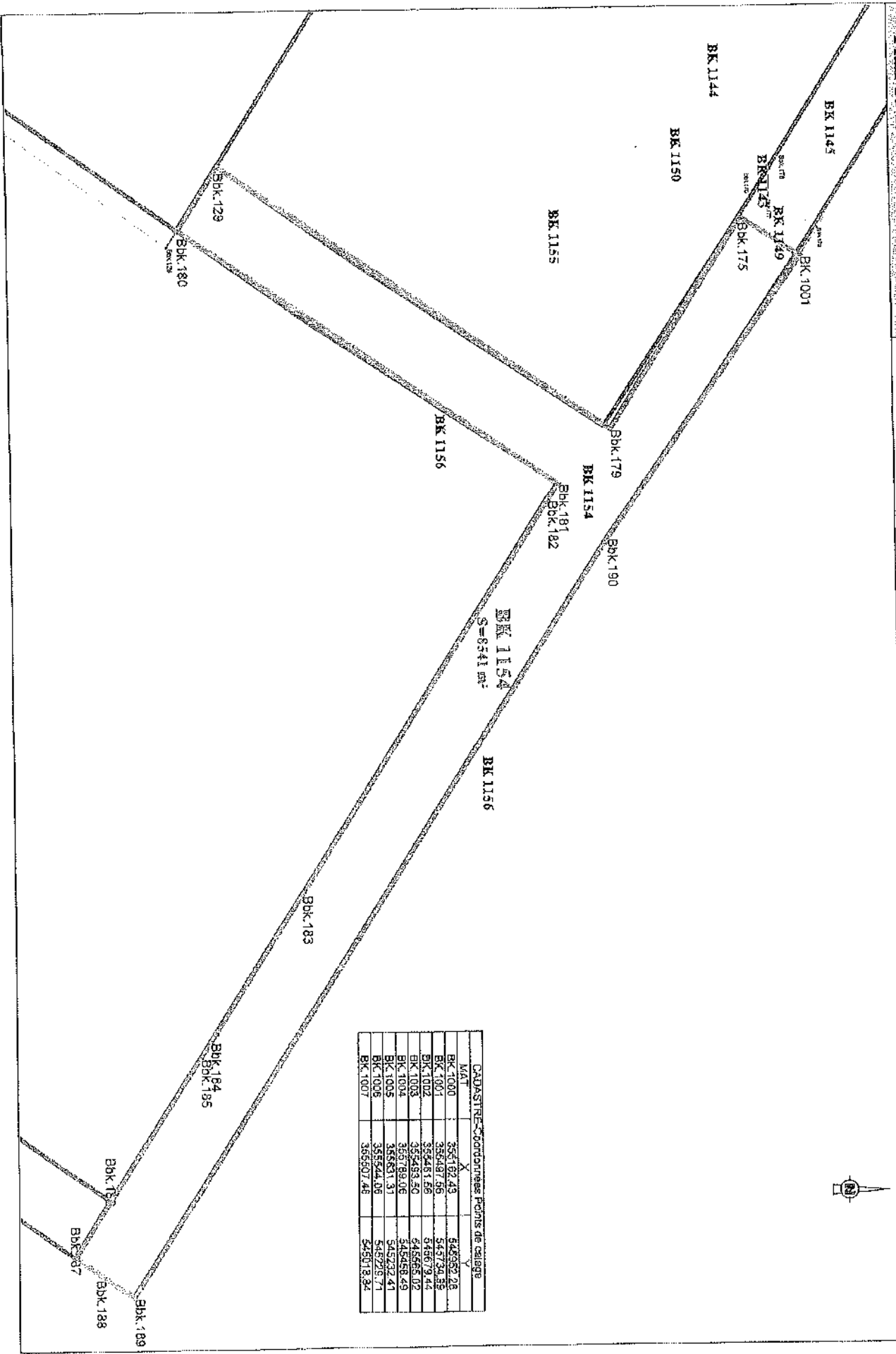
Légende

Limites cadastrales
Limite Parcelle BK 1154
Tracé du TCSP XP 2
Parcelle BK 1048

Emprise réservée pour voirie :
N°40 Boulevard Ubaldo
Section Châton/Trou Biran
Emprise réservée pour bassin :
N°10 Bassin de rétention de Mombabo

LIMITE NOUVELLE-COORDONNÉES EN RGF03 95			
MAT	X	Y	
BK 1001	355407.56	545734.86	
BK 1002	355472.24	545578.80	
BK 1003	355451.21	545638.02	
BK 1004	355424.72	545637.01	
BK 1005	355399.04	545629.94	
BK 1006	355397.00	545628.95	
BK 1007	355381.26	545628.06	
BK 1008	355384.80	545593.85	
BK 1009	355702.40	545573.82	
BK 1010	355707.82	545571.08	
BK 1011	355745.18	545546.72	
BK 1012	355759.96	545537.14	
BK 1013	355766.24	545543.47	
BK 1014	355770.77	545552.83	
BK 1015	355597.46	545617.82	

CADASTRE-COORDONNÉES Points de calage			
MAT	X	Y	
BK 1000	355182.43	545982.26	
BK 1001	355487.56	545734.89	
BK 1002	355451.58	545637.84	
BK 1003	355493.00	545595.02	
BK 1004	355789.06	545498.49	
BK 1005	355631.21	545229.41	
BK 1006	355544.06	545229.71	
BK 1007	355507.42	545013.84	



MATI	Superficie	Superficie	Superficie
BK 1000	355192.43	342352.26	
BK 1001	355487.56	343734.32	
BK 1002	355481.56	343679.44	
BK 1003	355483.50	343565.02	
BK 1004	355789.06	343458.49	
BK 1005	355681.31	343232.41	
BK 1006	355544.06	343229.71	
BK 1007	355507.48	343118.34	


Collectivité Territoriale
de la Guyane

Commune de CAYENNE

**PROJET DU TCSP
PLAN PARCELLAIRE**
Plan individuel



Propriétaire	EIAT
Référence	BK n°1007
Contenance	2a76ca

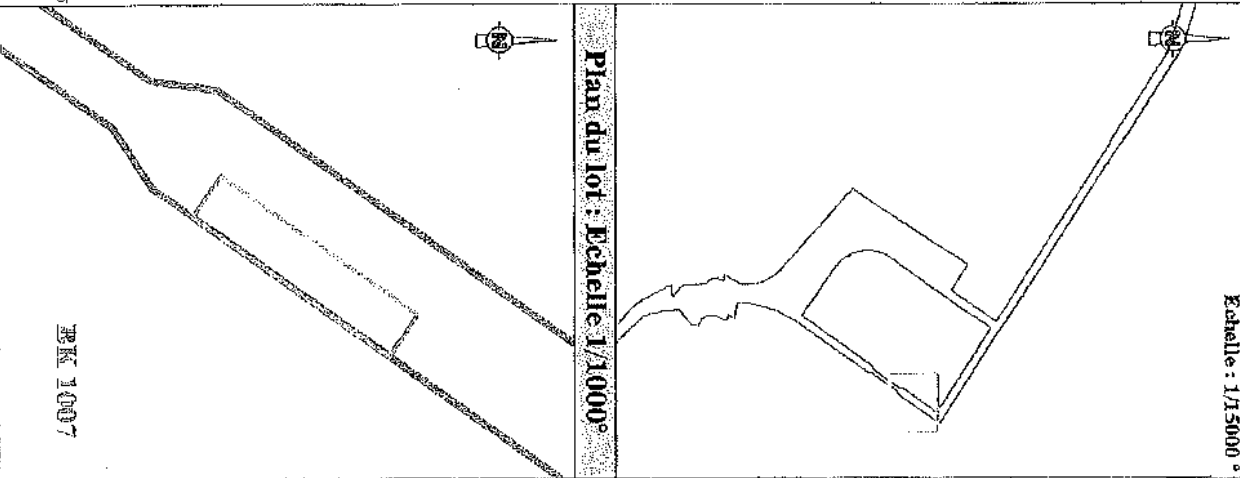


EP
GÉOMÈTRE EXPERT
SOCIÉTÉ PAR ACTIONS ENQUIL
Dossier : 21028-6

ARMEGE
Successeur du cabinet DEPOS DU RAJ
954, route de Rémire - Immeuble "Péroule"
97154 Remire-Montjoly
TEL : 05 94 50 00 77 - Fax : 05 94 31 12 75
Mail : carment@armege.org

PLAN D'ENSEMBLE

Echelle : 1/5000 °



Legende

- Limites cadastrales
- Limite Parcelle
- Tracé du TCSP_PP 2
- Parcelle BK.1007

Collectivité Territoriale
de la Guyane


Commune de CAYENNE



PROJET DU TCSP
PLAN PARCELLAIRE
Plan individuel



Propriétaire	ETAT
Référence	BK n°605
Contenance	1a79ca

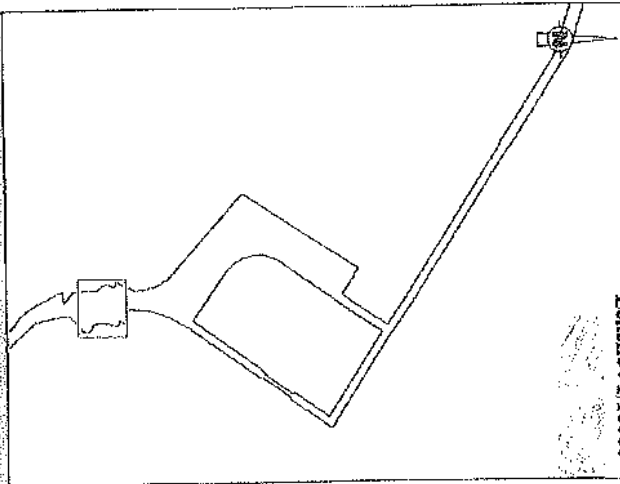


GEOMETRE-EXPERT
DIPLOME N° 12345
M. J. J. J.
Dossier : 21028-6

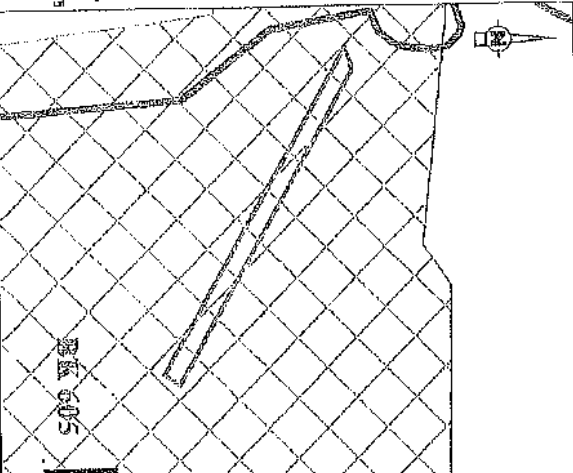
ARMEGB
Successeur de l'ancien DTOS 310 841
634, route de Rémire - Jérémie, Rimouk
97354 Rémire-Montjoly
Tél : 05 94 30 03 77 - Fax : 05 94 21 12 75
Mail : arমেগব@armegb.gp

PLAN D'ENSEMBLE

Echelle : 1/15000°



Plan du lot : Echelle 1/1000°



Légende

- Limites cadastrales
- Limite Parcelle
- Tracé du TCSP EP 2
- Parcelle BK 605


Collectivité Territoriale
de la Guyane

Commune de CAYENNE

PROJET DU TCSP
PLAN PARCELLAIRE
Plan Individuel



Propriétaire	ETAT
Référence	BK n°855
Contenance	9480ca



Dossier : 21028-6



GOMÉTIAS & COPPERT
Cadastristes et Géomètres

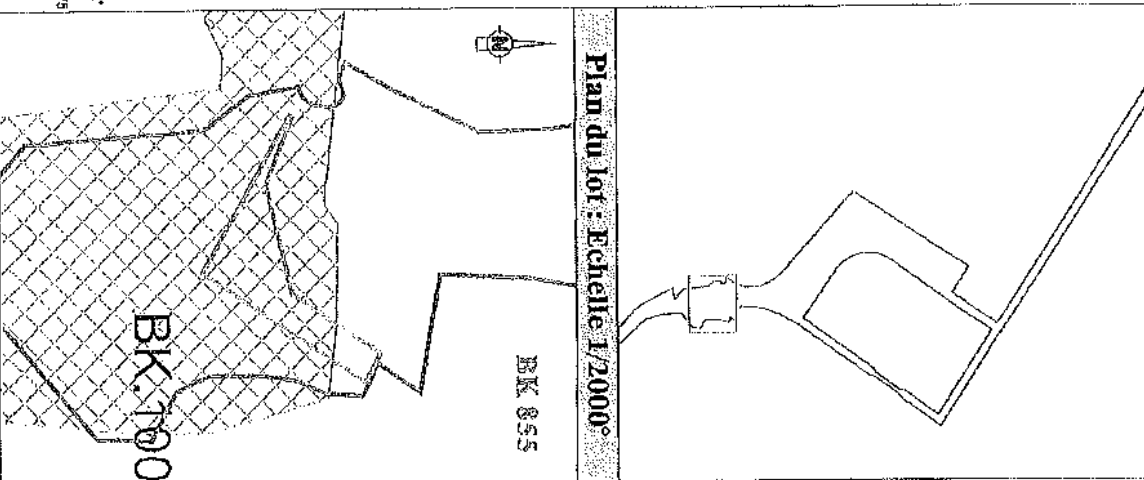
ARMESSE



Successeur du cabinet BERGÈS DU BAY
854, rue de Rivoli - Saint-Denis, France
97306 Saint-Denis
Tél: 05 94 30 00 77 - Fax: 05 94 31 12 75
Mail: contact@armesse.com

PLAN D'ENSEMBLE

Echelle : 1/15000°



Légende

- Limites cadastrales
- Limite Parcelle
- Tracé du TCSP_RP 2
- Parcelle BK 855


Collectivité Territoriale
de la Guyane

Commune de CAYENNE

**PROJET DU TCSP
PLAN PARCELLAIRE
Plan individuel**



Propriétaire	COMMUNE DE CAYENNE
Référence	BK n°869
Contenance	5a68ca



Dossier : 21028-6

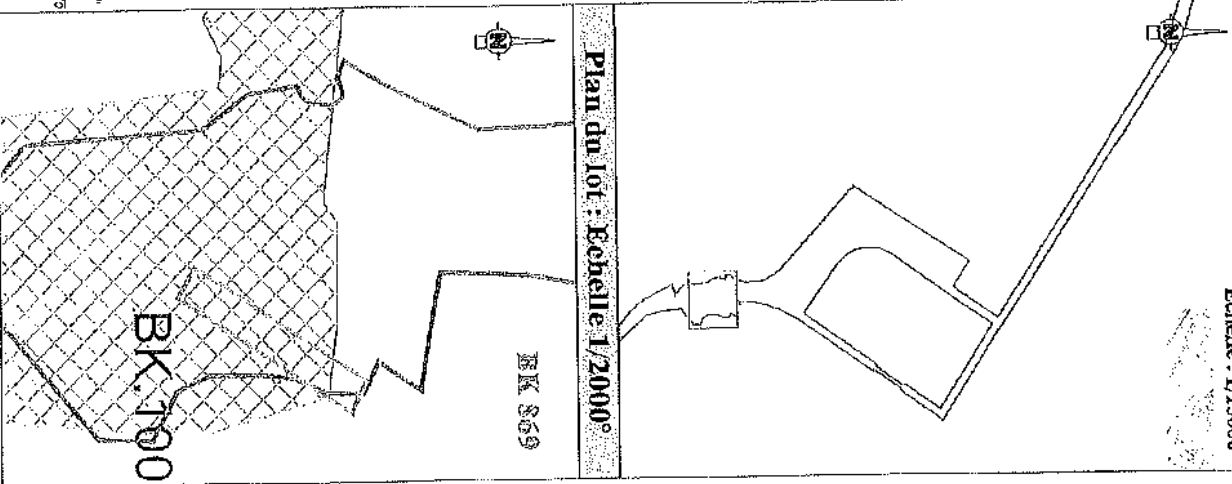


ARPEGE

Successeur au cabinet DEPOS NI PAU
854, route de Renée - Immeuble "Prenant"
97354 Marle-Matilly
Tel : 05 94 30 00 77 - Fax : 05 94 31 12 75
Mail : contact@arpege.gp

PLAN D'ENSEMBLE

Echelle : 1/15000 °



Légende

- Limites cadastrales
- Limite Parcelle
- Tracé du TCSP_EP 2
- Parcelle BK 869

Collectivité Territoriale
de la Guyane

Commune de CAYENNE

PROJET DU TCSP
PLAN PARCELLAIRE
Plan individuel



Parcelle cadastrée Section BN n°674

Contenance: 7a18ca

Propriétaire	MINISTERE DE L'EDUCATION NATIONALE
Nouveau numéro	BN n°921
Superficie utile	196 m²
DMPIC	3217S

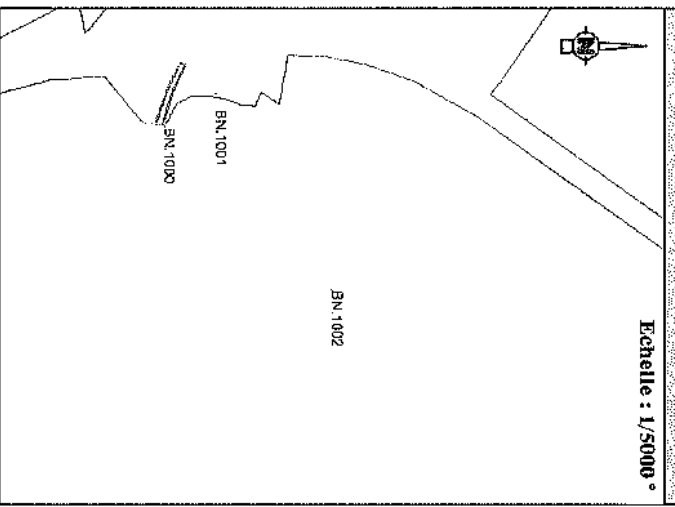


EG
05042786-EXP-EBT
05042786-EXP-EBT
05042786-EXP-EBT

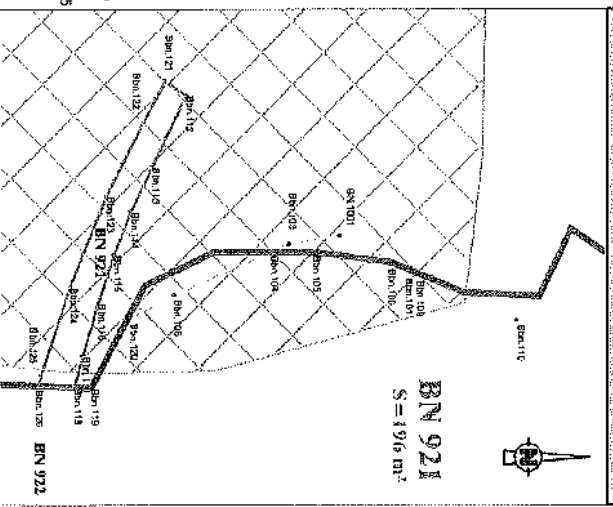
ARMEGE
Successeur au cabinet DEFOS DU RAU
854, route de Skanère - Immeuble "Vitaland"
97154, Remire-Montjoly
Tél : 05 94 30 00 77 - Fax : 05 94 31 12 75
Mail : contact@armege.org

PLAN D'ENSEMBLE

Echelle : 1/5000°



Plan du lot : Echelle 1/1000°



Légende


- Limites cadastrales
- Limite Parcelle BN 921
- Tracé du TCSP_EXP 2
- Parcelle BN 674

Emprise réservée pour voirie :
N°40 Boulevard Urbain
Section Chalon/Trou Brian
Emprise réservée pour carrefour :
N°29 RD3 / Boulevard Urbain

LIMITE NOUVELLE - Coordonnées en RGF93 98		
MAT	X	Y
Bbn.112	355507.48	545018.84
Bbn.113	355517.67	545014.00
Bbn.114	355524.04	545010.94
Bbn.115	355530.23	545008.51
Bbn.116	355537.13	545006.28
Bbn.117	355544.82	545004.04
Bbn.118	355549.10	545002.82
Bbn.121	355505.46	545015.86
Bbn.122	355511.71	545012.52
Bbn.123	355521.79	545007.48
Bbn.124	355534.78	545002.23
Bbn.125	355547.39	544998.07
Bbn.126	355548.88	544997.67

CADASTRE - Coordonnées Points de cénage		
MAT	X	Y
BN.1000	355551.41	545004.27
BN.1001	355527.48	545000.95
BN.1002	355567.81	545124.91

Collectivité Territoriale
de la Guyane
Commune de CAYENNE




**PROJET DU TCSP
PLAN PARCELLAIRE
Plan individuel**



Parcelle cadastrée Section BN n°733

Contenance: 1ha52a76ca

Propriétaire	MINISTERE DE L'EDUCATION NATIONALE
Nouveau numéro	BN n°923
Superficie utile	27 m ²
DMPC	3317S



EG
EQUIPEMENT-EXPERT
LABORATOIRE DE RECHERCHE ET D'ANALYSE

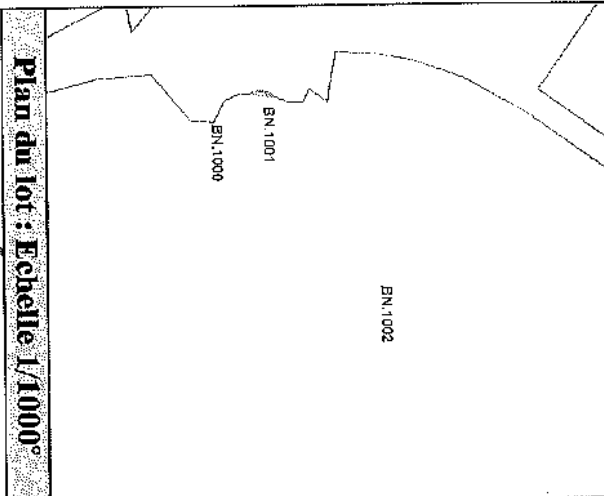


Successeur du cabinet DEFOIS DU RAU
854, route de Bander - "Annelde" Foréver
97354 Remire-Montjoly
Tél : 05 94 30 00 77 - Fax : 05 94 31 12 75
Mail : contact@armege.org

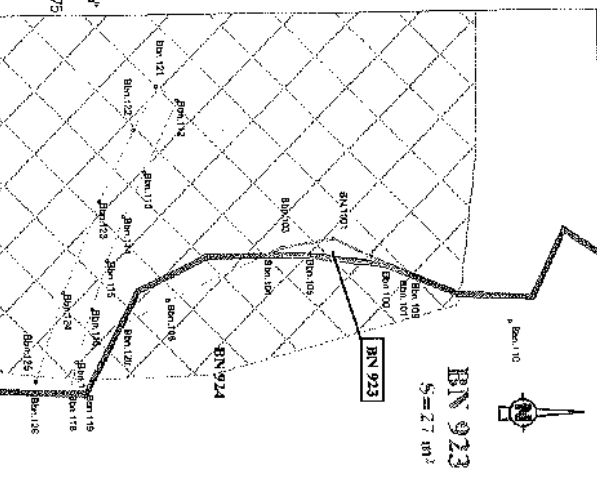
Dossier : 21028-6

PLAN D'ENSEMBLE

Echelle : 1/5000 °



Plan du lot : Echelle 1/1000°



Légende

Limites cadastrales
Limite Parcelle BN 923
Tracé du TCSP_EP 2
Parcelle BN 733

Emprise réservée pour voirie :
N°40 Boulevard Urbain
Section Châton/Trou Brian
Emprise réservée pour carrefour :
N°29 RD3 / Boulevard Urbain

LIMITE NOUVELLE - Coordonnées en RGF93		
MAT	X	Y
BN.1001	355527.48	545040.95
Bdn.100	355531.29	545048.45
Bdn.101	355532.48	545051.31
Bdn.103	355528.73	545033.58
Bdn.104	355528.82	545031.08
Bdn.105	355529.83	545037.16

CADASTRE - Coordonnées Points de calage		
MAT	X	Y
BN.1000	355561.41	545004.27
BN.1001	355527.48	545040.95
BN.1002	355567.81	545124.91


Collectivité Territoriale
de la Guyane
Commune de CAYENNE

**PROJET DU TCSP
PLAN PARCELLAIRE
Plan individuel**

Parcelle cadastrée Section BN n°734

Contenance: 8a98ca

Propriétaire	MINISTERE DE L'EDUCATION NATIONALE
Nouveau numéro	BN n°925
Superficie utile	661 m ²
DMPC	3317S

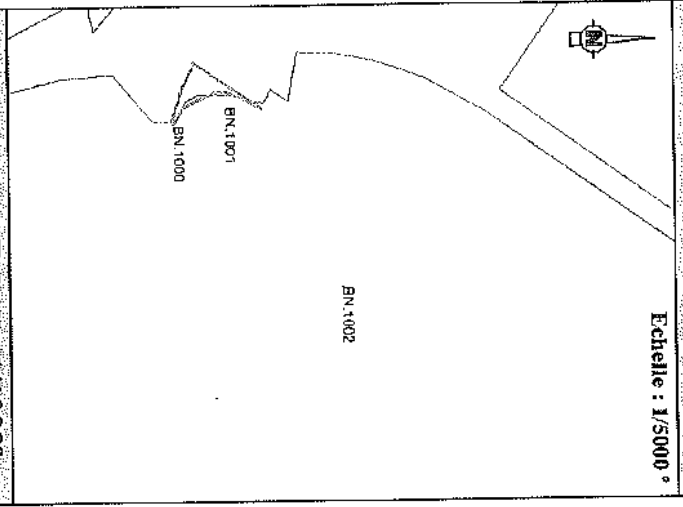


EG
GÉOMÈTRE-EXPERT
11 AVENUE A. CHATELAIN 97300 CAYENNE
Dossier : 21028-6

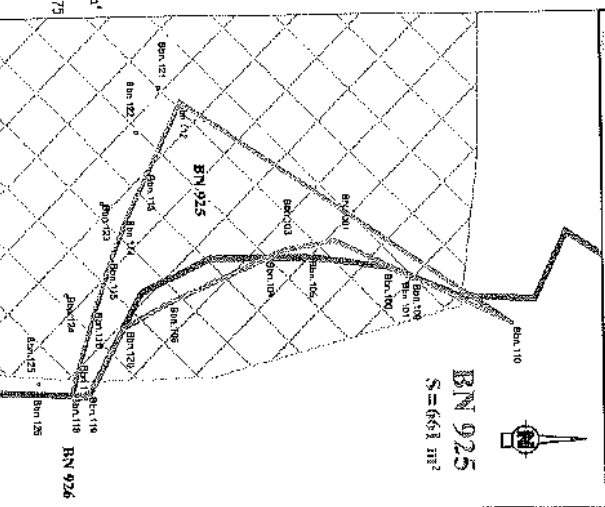
ARMESSE
Succession du cabinet DÉFOS DU RAU
854, route de Rimine - Jomaille - Grand
97134 Rimine-Aostilly
Tél : 05 94 30 00 77 - Fax : 05 94 31 12 79
Mail : contact@armesse.org

PLAN D'ENSEMBLE

Echelle : 1/5000 °



Plan du lot : Echelle 1/1000°



Légende

Limites cadastrales
Limite Parcelle BN 925
Tracé du TCSP_EP 2
Parcelle BN 734

Emprise réservée pour voirie :
N°40 Boulevard Urbain
Section Château/Trou Brian
Emprise réservée pour carrefour :
N°29 RD 3 / Boulevard Urbain

LIMITE NOUVELLE-Coordonnées en RGF93		
MAT	X	Y
BN.1001	355527.48	545040.95
Bbn.100	355531.29	545049.45
Bbn.101	355532.48	545051.31
Bbn.103	355528.73	545033.58
Bbn.104	355529.82	545031.08
Bbn.106	355535.97	545017.17
Bbn.109	355532.98	545052.50
Bbn.110	355539.57	545066.28
Bbn.112	355507.48	545018.84
Bbn.113	355517.87	545014.00
Bbn.114	355524.04	545010.94
Bbn.115	355530.23	545008.51
Bbn.116	355537.13	545004.28
Bbn.117	355544.82	545004.04
Bbn.118	355549.10	545002.82
Bbn.119	355549.20	545005.27
Bbn.120	355539.52	545010.42
CADASTRE-Coordonnées Points de cadastre		
MAT	X	Y
BN.1000	355551.41	545004.27
BN.1001	355527.48	545040.95
BN.1002	355667.81	545124.91

Collectivité Territoriale
de la Guyane

Commune de CAYENNE



Projet

PROJET DU TCSP
PLAN PARCELLAIRE


Plan individuel



Parcelle cadastrée Section BO n°9

Contenance: 1ha29a51ca

Propriétaire	Succession de M. André SENNELIS
Nouveau numéro	BO n°1114
Superficie utile	1596 m ²
DMPC	3348T



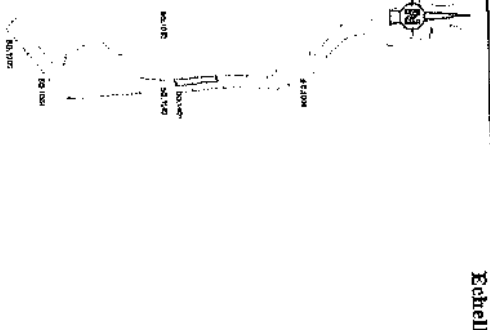
Dossier : 21028-6

ARMEE

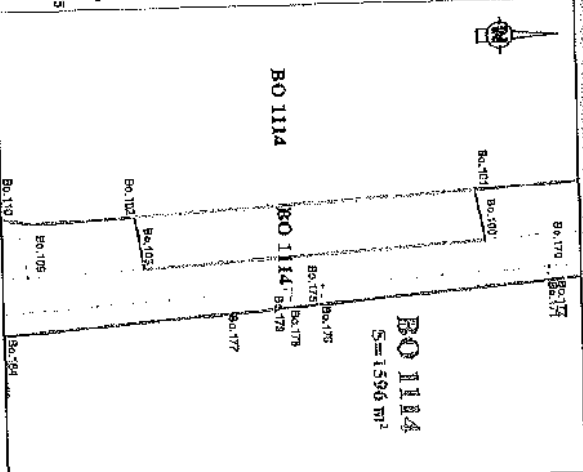
Succession du cabinet USFOS DU RAU
B54, rue de Nemere - Demerale 97004
97084 Kérébihantjé
Tél: 05 94 30 03 77 - Fax: 05 94 31 12 75
Mail: contact@armee.org

PLAN D'ENSEMBLE

Echelle : 1/16000°



Plan du lot : Echelle 1/2000°



Légende

Limites cadastrales
Limite Parcelle BO 1114
Tracé du TCSP_EX 2
Parcelle BO 9

Emprise réservée pour voiries:
N°66 Boulevard urbain:
Section RD3 / Petit Parc

LIMITES NOUVELLES (ordonnées en RGF 95)			
MAT	X	Y	Z
Bo.100	355823.38	544588.73	
Bo.101	355608.48	544588.74	
Bo.102	355614.01	544582.80	
Bo.103	355823.85	544585.25	

CADASTRE - COORDONNÉES POINT DE CÔTE			
MAT	X	Y	Z
BO.1000	355821.95	544781.03	
BO.1001	355828.85	544582.43	
BO.1002	355248.85	544582.48	
BO.1003	355820.84	544729.88	
BO.1004	355820.78	544702.85	
BO.1005	355820.70	544851.72	

Collectivité Territoriale
de la Guyane

Commune de CAYENNE


PROJET DU ICSP
PLAN PARCELLAIRE
Plan individuel

Epta
Guyane

Parcelle cadastrée Section BO n°14


Contenance: 1ha97a46ca

Propriétaire	Succesion de Mme Marie SENELIS
Nouveau numéro	BO n°1116
Superficie utile	41 m ²
DMPC	3348T




Dossier : 21028-6

Successeur de cabinet DFGS N/DAU
654 route de Bahire - Immeuble "Percival"
97254 Ste-Françoise
Tel : 05 94 30 00 77 - Fax : 05 94 31 32 75
Mail : contact@dfgs-guyane.fr

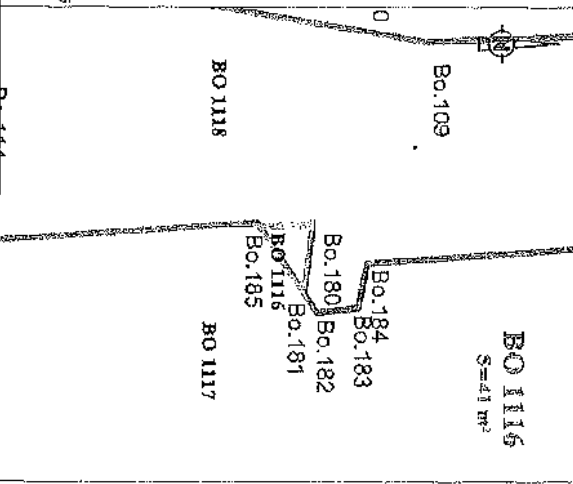


PLAN D'ENSEMBLE

Echelle : 1/16000 °



Plan du lot : Echelle 1/1000 °



Légende

- Limites cadastrales
- Limite Parcelle BO 1116
- Tracé du ICSP EP 2
- Parcelle BO 14

Emprise réservée pour voirie
N°66 Boulevard urbain
Section RD5 / Petit Lucas

LIMITE NOUVELLE - Contourness en RGEQ 95

MA	X	Y
BO.180	355622.39	544114.57
BO.181	355622.72	544113.25
BO.185	355642.85	544108.02

CADASTRE - Contourness Point de calage

MA	X	Y
BO.1000	355621.52	544768.03
BO.1001	355629.55	544455.25
BO.1002	355644.55	544454.38
BO.1003	355630.94	544729.56
BO.1004	355606.15	544182.85
BO.1005	355608.70	544055.72


Collectivité Territoriale
de la Guyane

Commune de CAYENNE

PROJET DU TCSP
PLAN PARCELLAIRE
Plan individuel

Parcelle cadastrée Section BO n°126
Contenance: 2ha83a56ca

Propriétaire	SIGDY
Nouveau numéro	BO n°1090
Superficie utile	632 m ²
DMFC	3329B




GE
GÉNÉRALISER
Dossier : 21028-6

ARMEE
Secrétaire du cabinet DÉPÔTE DU RAM
854, route de Rorive - Immeuble "Yvonne"
97394 Kouroukourou
Tél: 05 94 10 02 77 - Fax: 05 94 31 12 75
Mail: comarc@armee.org

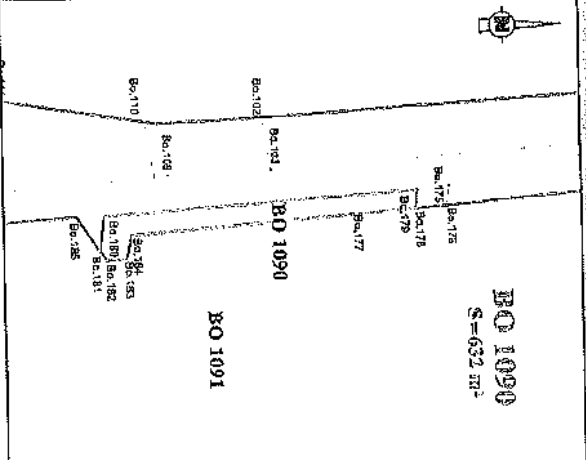
EPT
Guyane

PLAN D'ENSEMBLE

Echelle : 1/16000



Plan du lot : Echelle 1/2000



Légende

Limites cadastrales
Limite Parcelle BO 1090
Tracé du TCSP_EF 2
Parcelle BO 126

Emprise réservée pour voirie:
N°66 Boulevard urbain:
Section RD3 / Feut Jaccus

MAI	X	Y
BO 1090	355627.65	544198.03
BO 1001	355628.95	544185.25
BO 1002	355636.85	544198.21
BO 180	355642.39	54414.52
BO 181	355652.75	54413.25
BO 182	355654.93	54421.45
BO 183	355654.93	54421.45
BO 184	355648.31	54422.68

MAI	X	Y
BO 1000	355627.65	544198.03
BO 1001	355628.95	544185.25
BO 1002	355636.85	544198.21
BO 1003	355642.39	54414.52
BO 1004	355652.75	54413.25
BO 1005	355654.93	54421.45

Collectivité Territoriale
de la Guyane

Commune de CAYENNE


PROJET DU TCSP
PLAN PARCELLAIRE
Plan individuel

EPTA
GUYANE

Parcelle cadastrée Section BO n°302

Contenance: 1ha29a36ca

Propriétaire	COLLECTIVITE TERRITORIALE DE GUYANE
Nouveau numéro	BO n°1120
Superficie utile	1254 m ²
DMPC	33481




Direction Générale
Administration
Dossier : 21028-5

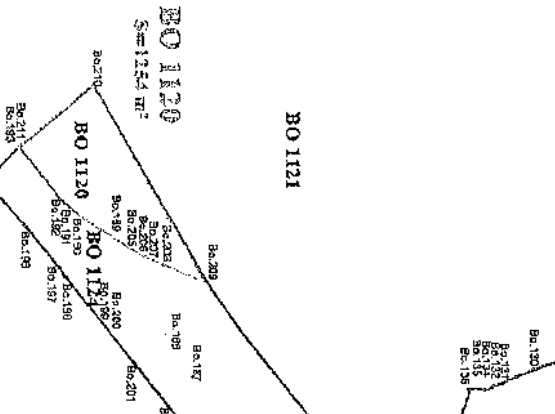
Secrétariat du cabinet DEFOIS DU BAI
804 route de Béthune - Immeuble "Fathod"
97304 Béthune-Martinik
Tél : 05 94 30 00 77 - Fax : 05 94 31 12 75
Ariel : contact@burg-ge.org

PLAN D'ENSEMBLE

Echelle : 1/16000°



Plan du lot : Echelle 1/2000°



Légende

Limites cadastrales
Limite Parcelle BO 1120
Tracé du TCSP_EP 2
Parcelle BO 302

Emprise réservée pour voirie
N°06 Boulevard urbain
Section RD3 / Petit Locas


Emprise réservée pour carrefours
N°33
Carrefour Pisté Tarzan / Boulevard urbain

LIMITÉ NOUVELLE		COORDONNÉES EN RGF93 S5	
MAT	X	Y	
BO.188	3352497.70	544099.20	
BO.190	3352491.32	544089.15	
Bc.191	3352488.82	544095.10	
BO.192	3352485.32	544093.05	
BO.193	3352471.01	544071.20	
BO.205	335502.24	544109.32	
Bc.206	335503.09	544107.50	
BO.207	335503.51	544109.45	
BO.208	335508.22	544114.31	
BO.209	335511.76	544125.02	
Bc.210	335512.40	544093.78	
BO.211	335510.72	544071.39	

CADASTRE-Coordonnées Point de repère			
MAT	X	Y	
BO.1000	335621.55	544769.03	
BO.1001	335629.83	544655.26	
BO.1002	335649.85	544634.38	
BO.1003	335690.94	544629.94	
BO.1004	335695.15	544152.88	
BO.1005	335699.70	544085.72	

Collectivité Territoriale
de la Guyane


Commune de CAYENNE



PROJET DU TCSP
PLAN PARCELLAIRE
Plan individuel



Propriétaire	COLLECTIVITE TERRITORIALE DE GUYANE
Référence	BO n°303
Contenance	65a 39ca



Dossier : 21028-6




ARRÊTÉ

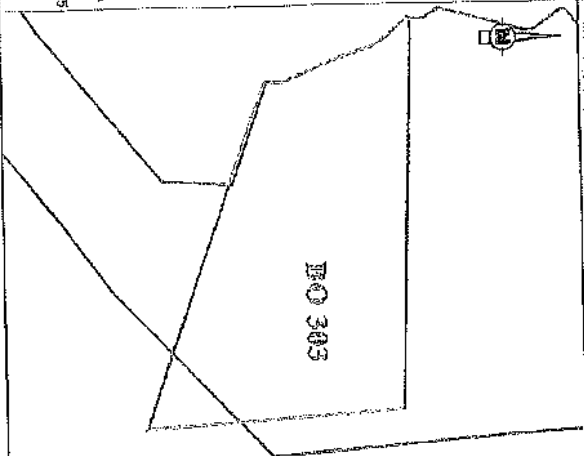
Successor de cabinet DÉFOS DJ RAV
304, rue de Béthune - Béménil "Pérou"
97351 Réhobé-Identidy
tél : 05 94 30 00 77 - fax : 05 94 31 12 75
Mail : contact@demogp.gp

PLAN D'ENSEMBLE

Echelle : 1/20000 °



Plan du lot : Echelle 1/2000°



Légende

- Limites cadastrales
- Limite Parcelle
- Tracé du TCSP_EP 2
- Parcelle BO 303

Collectivité Territoriale
de la Guyane


Commune de CAYENNE



PROJET DU TCSP
PLAN PARCELLAIRE
Plan individuel



Propriétaire	COLLECTIVITE TERRITORIALE DE GUYANE
Référence	BO n°304
Contenance	1ha 06a 78ca



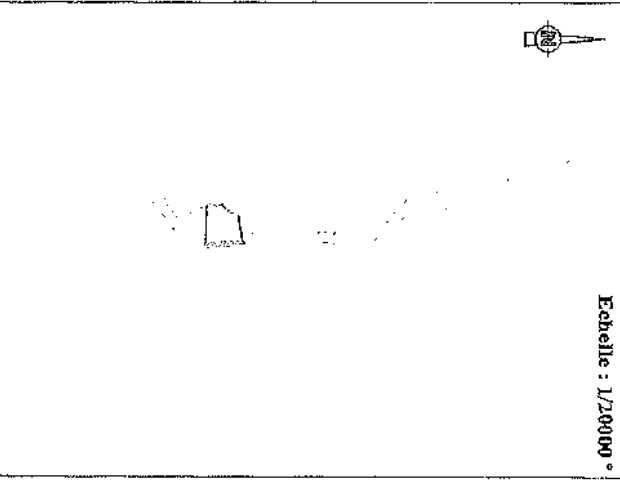
GEOMETRIEN CERTIFIE
Dossier : 21028-6

Succession du cabinet GFD5 DU BAI
354, route de Rémire - Antioche Pérou
97334 Kourou-Martinique
TEL : 05 94 30 00 77 - Fax: 05 94 31 12 79
Mail : contact@uniguyane.gp

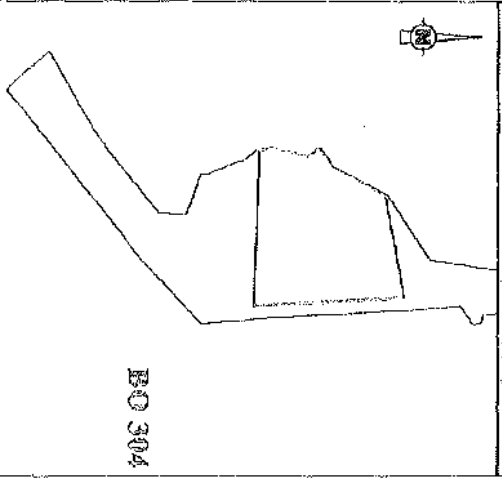


PLAN D'ENSEMBLE

Echelle : 1/20000°



Plan du lot : Echelle 1/5000°



BO 304

Légende

- Limites cadastrales
- Limite Parcelle
- Tracé du TCSP EP 2
- Parcelle BO 304


Collectivité Territoriale
de la Guyane

Commune de CAYENNE

PROJET DU TCSP
PLAN PARCELLAIRE
Plan individuel

Parcelle cadastrée Section BO n°310
Contenance: 12a60ca

Propriétaire	SOCIETE IIM DE GUYANE
Nouveau numéro	BO n°1122
Superficie utile	182 m ²
DMPC	3348T

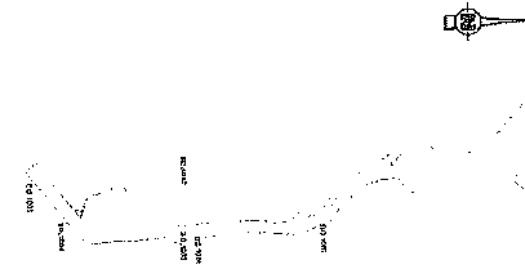


DEPARTEMENT DE LA GUYANE
Dossier : 21028-6

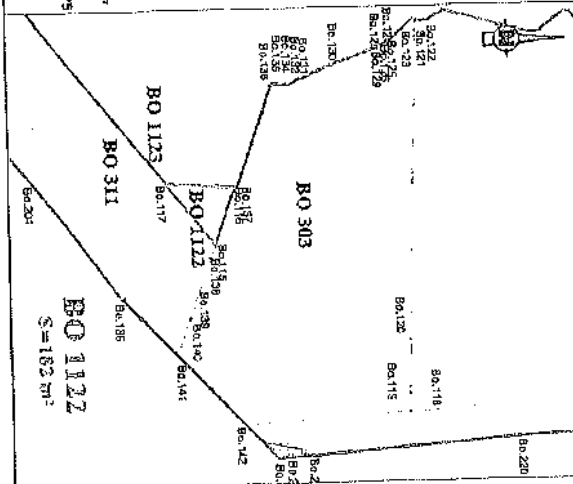
Secrétaire de cabinet DEPOS DU RAV
454, route de Sédine - Immeuble "Thésos"
97334 Matoury - Guyane
Tél : 05 94 30 02 77 - Fax : 05 94 31 12 75
Mail : contact@cmguyane.gp

PLAN D'ENSEMBLE

Echelle : 1/16000



Plan du lot : Echelle 1/2000



Légende

Limites cadastrales
Limite Parcelle BO 1122
Tracé du TCSP EP 2
Parcelle BO 310

Emprise réservée pour voirie:
N°66 Boulvard urbain:
Section RD3 / Petit Lucas
Emprise réservée pour carrefour:
N°33
Carrefour Yste Tarzan / Boulevard urbain

LIMITES NOUVELLES - Coordonnées en RGF 95	
MAT	X
BO 112	355580.55
BO 119	355573.76
BO 117	355572.32

CADASTRE - Coordonnées Point de calage	
MAT	X
BO 1000	355621.53
BO 1001	355624.83
BO 1002	355624.65
BO 1003	355630.34
BO 1004	355605.15
BO 1005	355503.70

Collectivité Territoriale
de la Guyane


Commune de CAYENNE

PROJET DU TCSP
PLAN PARCELLAIRE
Plan individuel



Epfa
Guyane

Propriétaire	SOCIETE ILM DE GUYANE
Référence	BO n°311
Contenance	24a 27ca



Dossier : 21028-6



GEOMETRIE-COÛRTEZ
Société d'Architecture et de Géométrie



ARMEGE

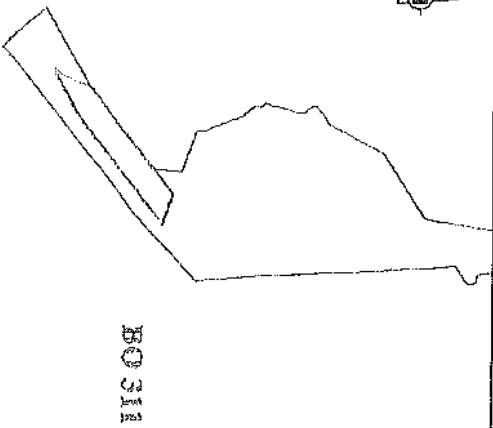
Succursale et cabinet DE FOS DU RAU
654, route de Penne - Terréville - Pénard
97254 Réunion-Martinique
Tél : 05 94 30 02 77 - Fax : 05 94 31 32 79
Mail : contact@armege.com

PLAN D'ENSEMBLE

Echelle : 1/200000 °



Plan du lot : Echelle 1/5000°



BO 311

Légende

- Limites cadastrales
- Limite Parcelle
- Tracé du TCSP - PP 2
- Parcelle BO 311

Collectivité Territoriale
de la Guyane


Commune de CAYENNE

PROJET DU TCSP
PLAN PARCELLAIRE
Plan individuel



Parcelle cadastrée Section BO n°312
Contenance: 43a06ca

Propriétaire	SOCIÉTÉ HLM DE GUYANE
Nouveau numéro	BO n°1124
Superficie utile	2279 m²
DMPIC	3348T

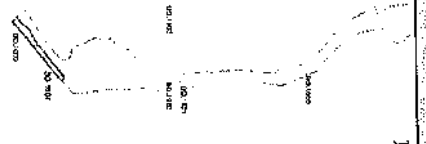


EPID
SOCIÉTÉ D'ÉTUDES ET DE
CONSEILS EN GÉOMÉTRIE
DANS LE CADRE DE LA
CONSTRUCTION
Dossier : 21028-6

ARRABÉ
Succession de cabinet DÉFOS DU RAIL
824, route de Remire - Immeuble "Pensée"
97304 Remire-Montjoly
Tél : 05 94 30 00 77 - Fax : 05 94 31 12 75
Mail : contact@arrabe.com

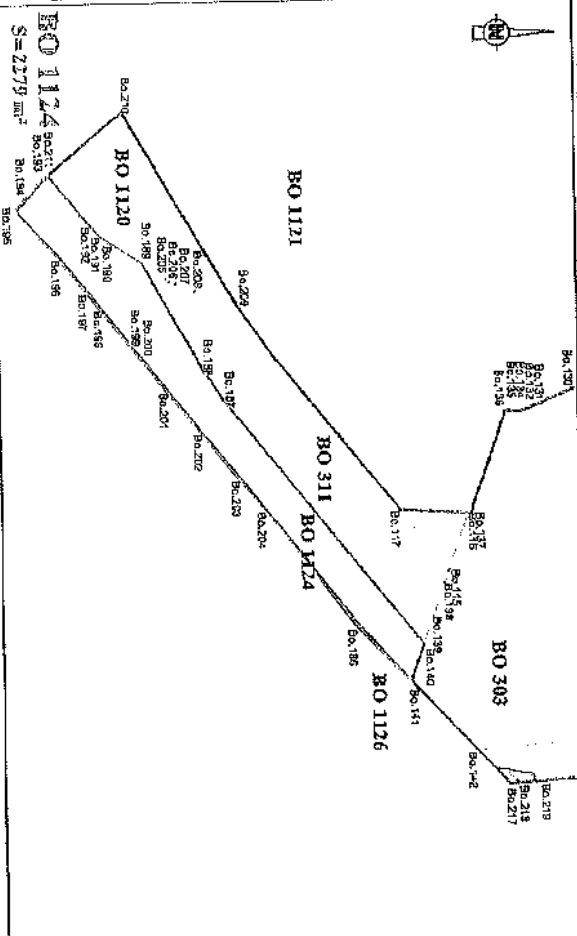
PLAN D'ENSEMBLE

Echelle : 1/16000°



MAT	CAVASTRE-Coordonnées Point de repère	X	Y
BO.1000	355621.55	544728.03	
BO.1001	355629.85	544729.25	
BO.1002	355749.65	544434.39	
BO.1003	355650.84	544429.95	
BO.1004	355606.16	544782.89	
BO.1006	355609.70	544785.72	

Plan du lot : Echelle 1/2000°



Légende

- Limites cadastrales
- Limite Parcelle BO 1124
- Tracé du TCSP JEP 2
- Parcelle BO 312

- Emprise réservée pour voirie
- N°66 Boulevard urbain
- Section RD3 / Petit Luvass

- Emprise réservée pour carrefour
- N°33
- Carrefour Piste Tarzan / Boulevard urbain

MAT	CAVASTRE-Coordonnées Point de repère	X	Y
BO.140	355671.85	544782.51	
BO.141	355622.61	544778.53	
BO.186	355608.16	544752.89	
BO.187	355539.86	544723.92	
BO.188	355629.84	544717.23	
BO.189	355487.70	544099.20	
BO.190	355488.92	544088.15	
BO.191	355486.32	544083.60	
BO.192	355477.01	544071.20	
BO.193	355478.15	544084.18	
BO.195	355461.30	544081.30	
BO.196	355494.34	544073.37	
BO.197	355606.57	544083.43	
BO.198	355568.70	544085.72	
BO.199	355522.41	544195.79	
BO.200	355524.39	544097.45	
BO.201	355535.35	544106.20	
BO.202	355549.20	544116.43	
BO.203	355550.04	544126.69	
BO.204	355570.32	544134.24	



Collectivité Territoriale
de la Guyane


Commune de CAYENNE

PROJET DU ICSP
PLAN PARCELLAIRE
Plan individuel



Parcelle cadastrée Section BO n°582
Contenance: 25a15ca

Propriétaire	LES COPROPÉTAIRES
Nouveau numéro	BO n°1127
Superficie utile	114 m ²
DMPC	3348T

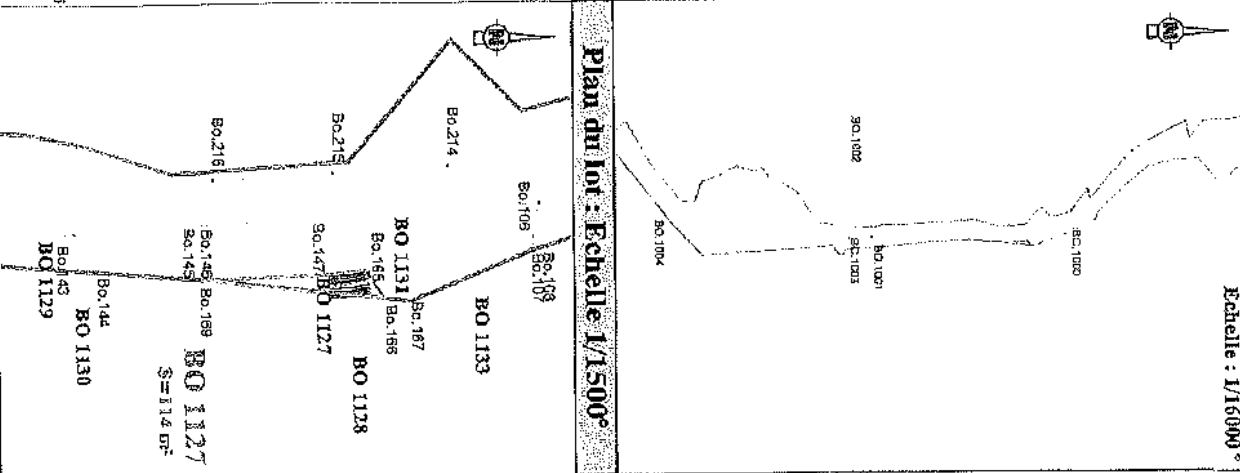


Dossier : 21028-6

Secrétaire de cabinet DEFOE DU RAI
854, route de Nemès - Amécable Pédon
97534, Kourou (Guyane)
Tél : 05 94 30 00 77 - Fax : 05 94 31 12 70
Mail : contact@demerguy

PLAN D'ENSEMBLE

Echelle : 1/16000°



Légende

Limites cadastrales
Limite Parcelle BO 1127
Itacé du ICSP_EP 2
Parcelle BO 582

Emprise réservée pour voirie:
N°66 Boulevard urbain
Section RD3 / Petit Lucas

Emprise réservée pour carrefour:
N°29 Carrefour RD3 / Boulevard urbain

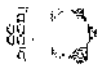
Emprise réservée pour hydrographie:
N°91 Origine Montaha

LIMITE NOUVELLE Coordonnées au RGF95	
MAT	X
Bo.146	355638.24
Bo.146	355639.21
Bo.147	355638.51
Bo.147	355639.53
Bo.149	355639.54
Bo.149	355639.54
Bo.150	355639.54
Bo.151	355639.52
Bo.152	355639.50
Bo.153	355639.48
Bo.154	355638.43
Bo.155	355638.39
Bo.157	355638.32
Bo.158	355638.26
Bo.158	355638.19
Bo.160	355638.11
Bo.160	355638.01
Bo.161	355637.82
Bo.162	355637.77
Bo.163	355637.70
Bo.164	355645.94
Bo.165	355637.59
Bo.166	355637.46
Bo.168	355637.46

CADASTRE-Coordonnées Point de Caisé	
MAT	X
BO1000	355627.55
BO1001	355629.65
BO1002	355643.85
BO1003	355630.94
BO1004	355608.15
BO1025	355609.70

Collectivité Territoriale
de la Guyane

Commune de CAYENNE




PROJET DU TCSP
PLAN PARCELLAIRE
Plan individuel



Parcelle cadastrée Section BO n°592

Contenance: 27330ca

Propriétaire	LBS COPROPRIETAIRES
Nouveau numéro	BO n°1129
Superficie utile	280 m²
DMPC	3348T



Dossier : 21028-6

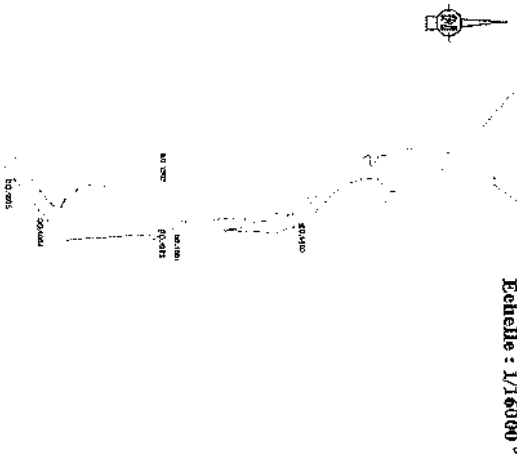


AGENCE

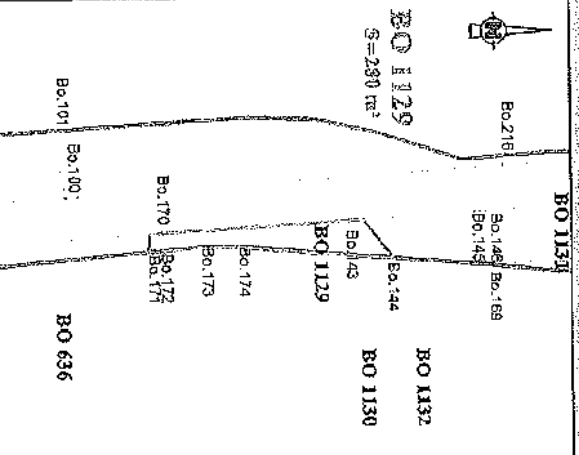
Successeur au cabinet LEROUX DU BAILL
354, route de Rémire - Annabédic - Remire
97134 Remire-Montjoly
Tél : 05 94 30 00 77 - Fax : 05 94 31 12 75
Mail : contact@remiremontjoly.gp

PLAN D'ENSEMBLE

Echelle : 1/16000°



Plan du lot : Echelle 1/1500°



Légende

Limites cadastrales
Limite Parcelle BO 1129
Tracé du TCSP JP 2
Parcelle BO 592

Emprise réservée pour voirie:
N°66 Boulevard urbain:
Section RDS / Petit Lucas

Emprise réservée pour carrefour:
N°79 Carrefour RDS / Boulevard urbain

Emprise réservée pour hydrographie:
N°91 Cirque Moncho

LIMITE NOUVELLE - Coordonnées en RGF 83		
MAT	X	Y
BO 143	355629.01	544839.14
BO 144	355837.68	544842.73
BO 170	355831.84	544587.48
BO 171	355835.87	544587.01
BO 172	355838.64	544591.50
BO 173	355834.80	544595.26
BO 174	355834.83	544607.47

CADASTRE - Coordonnées - Point de cadastre		
MAT	X	Y
BO 1000	355821.55	544768.03
BO 1001	355829.65	544768.25
BO 1002	355749.65	544754.38
BO 1003	355810.94	544729.96
BO 1004	355816.16	544762.89
BO 1005	355809.70	544095.72

Collectivité Territoriale
de la Guyane

Commune de CAYENNE


PROJET DU TOSP
PLAN PARCELLAIRE
Plan individuel

EPT
Guyane

Parcelle cadastrée Section BO n°600

Contenance: 1ha73a21ca

Propriétaire	LES COPROPRIETAIRES
Nouveau numéro	BO n°1131
Superficie utile	1353 m ²
DMPC	3348T




Logo of the Government of French Guiana and the Commune of Cayenne.

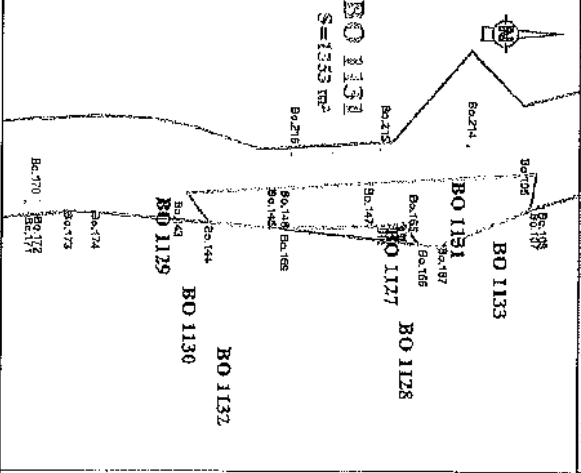
Successor of the cabinet DEFOS DU PAU
856, route de Rémire - Sainte Thérèse
97534 Adelin-Monjoly
Tél : 05 94 30 00 77 - fax : 05 94 31 12 75
Mail : contact@emungang.com

PLAN D'ENSEMBLE

Echelle : 1/20 000°



Plan du lot : Echelle 1/2000°



Légende

- Limites cadastrales
- Limite Parcelle BO 1131
- Tracé du TOSP EP 2
- Parcelle BO 600
- Emprise réservée pour voirie:
N°66 Boulevard Imham
Section RD3 / Petit knas
- Emprise réservée pour carrefour:
N°79 Carrefour RD3 / Boulevard Imham
- Emprise réservée pour Hydrographie:
N°91 Crêpe Morlahe

MAT	355632.83	54772.15
BO 106	355632.83	54772.15
BO 107	355632.83	54772.15
BO 108	355632.83	54772.15
BO 109	355632.83	54772.15
BO 110	355632.83	54772.15
BO 111	355632.83	54772.15
BO 112	355632.83	54772.15
BO 113	355632.83	54772.15
BO 114	355632.83	54772.15
BO 115	355632.83	54772.15
BO 116	355632.83	54772.15
BO 117	355632.83	54772.15
BO 118	355632.83	54772.15
BO 119	355632.83	54772.15
BO 120	355632.83	54772.15
BO 121	355632.83	54772.15
BO 122	355632.83	54772.15
BO 123	355632.83	54772.15
BO 124	355632.83	54772.15
BO 125	355632.83	54772.15
BO 126	355632.83	54772.15
BO 127	355632.83	54772.15
BO 128	355632.83	54772.15
BO 129	355632.83	54772.15
BO 130	355632.83	54772.15
BO 131	355632.83	54772.15
BO 132	355632.83	54772.15
BO 133	355632.83	54772.15
BO 134	355632.83	54772.15
BO 135	355632.83	54772.15
BO 136	355632.83	54772.15
BO 137	355632.83	54772.15
BO 138	355632.83	54772.15

MAT	X	Y
BO 1100	355621.55	54768.03
BO 1101	355621.55	54768.03
BO 1102	355621.55	54768.03
BO 1103	355621.55	54768.03
BO 1104	355621.55	54768.03
BO 1105	355621.55	54768.03

Collectivité Territoriale
de la Guyane

Commune de CAYENNE

PROJET DU TCSP
PLAN PARCELLAIRE


Plan individuel



Parcelle cadastrée Section BO n°636

Contenance: 1ha40a54ca

Propriétaire	COLLECTIVITE TERRITORIALE DE GUYANE
Nouveau numéro	BO n°1134
Superficie utile	333 m ²
DMPC	3363B



Dossier : 21028-6




Service de l'Urbanisme

ANNEXE

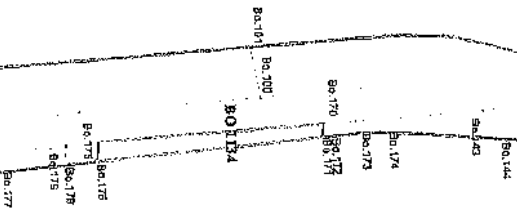
Successeur du cabinet OEFOS M. RAU
854, route de Rémire - Fosselle "Pénard"
97304 Kourou - Guyane
Tél : 05 94 30 00 77 - Fax : 05 94 31 12 75
Mail : contact@remire.org

PLAN D'ENSEMBLE

Echelle : 1/16000°



Plan du lot : Echelle 1/2000°



BO 1135
BO 1134
S=333 m²

Légende

Limites cadastrales
Limite de lot
Tracé du TCSP EP 2
Parcelle BO 636

Emprise réservée pour voirie:
N°66 Boulevard urbain
Section RDX / Voie Lincaé

Emprise réservée pour carrefour:
N°29 Carrefour RDX / Boulevard urbain

Emprise réservée pour hydrographie:
N°91 Crique Morambo

LIMITES NOUVELLE - Coordonnées en RFG 95			
MAT	X	Y	
BO 1000	355621.53	544587.58	
BO 1001	355629.63	544587.25	
BO 1002	355648.63	544579.36	
BO 1003	355630.54	544572.96	
BO 1004	355606.16	544572.96	
BO 1005	355609.70	544563.72	

CADASTRE - Coordonnées Point de garage			
MAT	X	Y	
BO 1000	355621.53	544587.58	
BO 1001	355629.63	544587.25	
BO 1002	355648.63	544579.36	
BO 1003	355630.54	544572.96	
BO 1004	355606.16	544572.96	
BO 1005	355609.70	544563.72	

Collectivité Territoriale
de la Guyane

Commune de CAYENNE


PROJET DU TCSP
PLAN PARCELLAIRE
Plan individuel

033
033

Parcelle cadastrée Section BO n°793

Contenance: 1ha30a08ca

Propriétaire	COMMUNE DE CAYENNE
Nouveau numéro	BO n°1087
Superficie utile	5589 m ²
DMPC	3328F



Epfa
Guyane



GE
GEOMETRE-EXPERT
100 rue de l'Industrie - 97300 Cayenne

Dossier : 21023-6




ARMEGE

Succession du docteur CERFUS DU BAU
554, route de Pléhir - "Sampah" "Péned"
97304 Rémire-Montjoly
Tél : 05 94 30 00 77 - Fax : 05 94 31 12 79
Mail : sam@armege.org

PLAN D'ENSEMBLE

Echelle : 1/200000 °

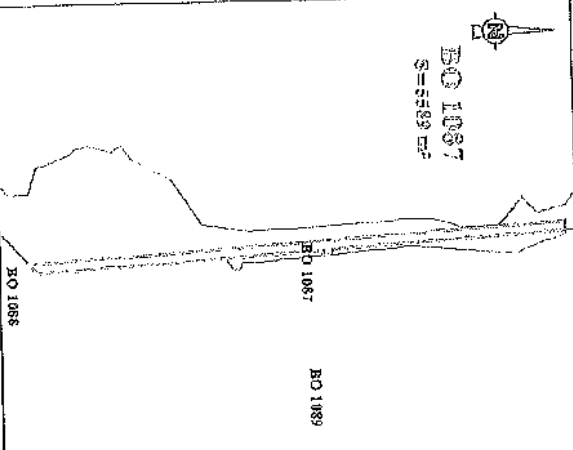


Légende

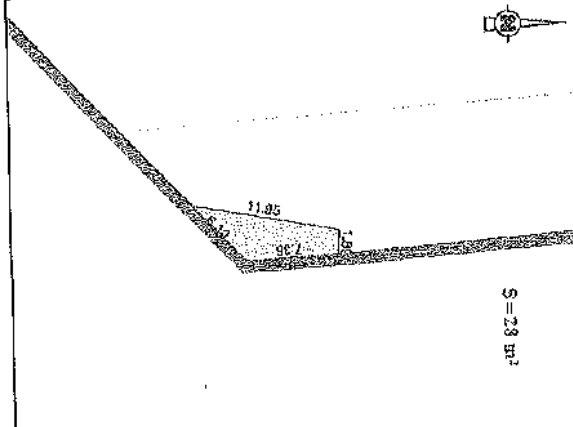
- Limites cadastrales
- Limite Parcelle BO 1087
- Tracé du TCSP EP 2
- Emprise réservée pour voirie: N°66 Boulevard urbain
- Section RDS / 7^{ed} Lacs
- Emprise réservée pour carrefour: N°79 Carrefour RDS / Boulevard urbain
- Emprise réservée pour hydrographique: N°91 Côte Mombabo
- Empiètement constant de 28 m² des parcelles BO 567 et 568 par levé topographique de 2016

MAT	X	Y
BO 1000	355621.45	524758.03
BO 1001	355629.85	524485.25
BO 1002	355449.86	524434.38
BO 1003	355650.92	524429.88
BO 1004	355606.16	524182.88
BO 1005	355509.70	524085.72

Plan du lot : Echelle 1/7000°

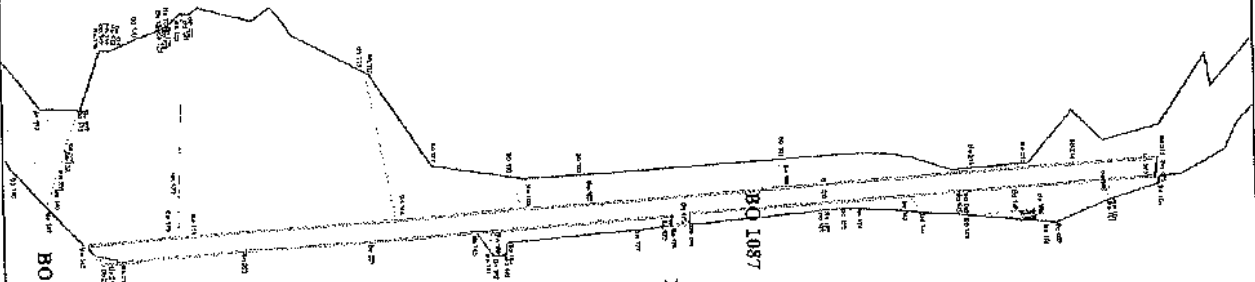


Plan du lot : Echelle 1/500°



Plan du lot : Echelle 1/3500°

BO 1087
S=5589 m²



MAT	X	Y
BO 100	355623.38	524588.73
BO 103	355628.65	524659.25
BO 106	355622.83	524742.15
BO 109	355630.94	524429.98
BO 114	355632.83	524381.77
BO 116	355641.56	524248.38
BO 118	355644.53	524198.54
BO 124	355639.01	524595.04
BO 170	355631.84	524587.58
BO 175	355635.58	524519.24
BO 176	355621.32	524518.92
BO 178	355627.06	524508.91
BO 179	355628.54	524509.59
BO 180	355632.88	524414.52
BO 186	355642.80	524566.52
BO 212	355641.44	524787.28
BO 213	355611.53	524721.39
BO 214	355614.40	524693.07
BO 215	355615.84	524691.06
BO 216	355617.32	524701.83
BO 217	355624.41	524710.82
BO 218	355624.28	524710.82
BO 219	355624.00	524710.82
BO 220	355649.59	524280.75
BO 221	355648.47	524283.83


Collectivité Territoriale
de la Guyane

Commune de CAYENNE

PROJET DU TCSP
PLAN PARCELLAIRE
Plan individuel

Parcelle cadastrée Section BO n° 808
Contenance: 59a17ca

Propriétaire	SIGUY
Nouveau numéro	BO n°1092
Superficie utile	184 m²
DMPC	3329B



EP
GEOMETRIE-SPHERI
Société d'Architecture et d'Urbanisme

Dossier : 21028-6

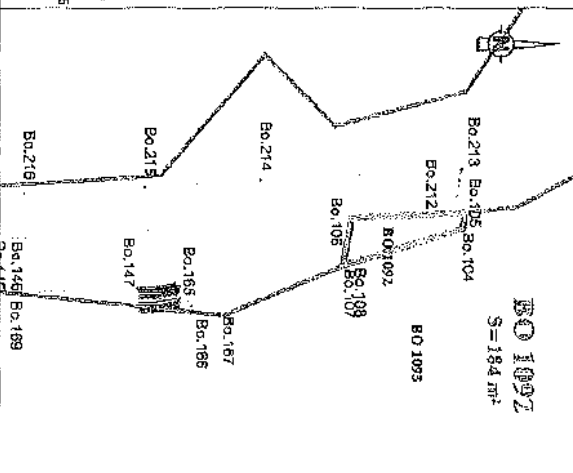
ARMEIGE
Successeur du cabinet DEFOIS DU LOU
554, route de Rémou - "Jardins de l'Europe"
97395 Rémou-Montjoly
Tél : 05 54 30 00 77 - Fax : 05 94 31 27 75
Mail : contact@armeinges.com

PLAN D'ENSEMBLE

Echelle : 1/16000 °



Plan du lot - Echelle 1/1500°



Legende

Limites cadastrales
Limite Parcelle BO 1092
Tracé du TCSP EP 2
Parcelle BO 808

Emprise réservée pour voirie:
N°6 Boulevard urbain:
Section RD3 / Petit Lucas

Emprise réservée pour carrefour:
N°29 Carrefour RD3 / Boulevard urbain

Emprise réservée pour hydrographie
N°91 Crêpe Montale

LIMITE NOUVELLE - Coordonnées en RGF93 35

MAI	X	Y
Bo.104	355825.14	544767.61
Bo.105	355821.56	544763.05
Bo.106	355822.88	544742.15
Bo.107	355833.54	544740.25
Bo.108	355833.44	544740.15
Bo.212	355827.44	544765.96

CAVASTRE-Cour domaniales Point de cadastre

MAI	X	Y
BO.100	355821.55	544768.03
BO.101	355825.69	544769.25
BO.102	355849.89	544792.38
BO.103	355800.94	544728.96
BO.104	355808.18	544762.89
BO.105	355809.70	544765.72

Collectivité Territoriale
de la Guyane

Commune de CAYENNE




PROJET DU TCSP
PLAN PARCELLAIRE
Plan individuel



Parcelle cadastrée Section BP n°168
Contenance: 50a00ca

Propriétaire	SIGUY
Nouveau numéro	BP n°587
Superficie utile	1028 m ²
DMPC	3321L



Epa
Équipement
et
aménagement
du territoire
et
de l'habitat
de la Guyane
Dossier : 21028-6

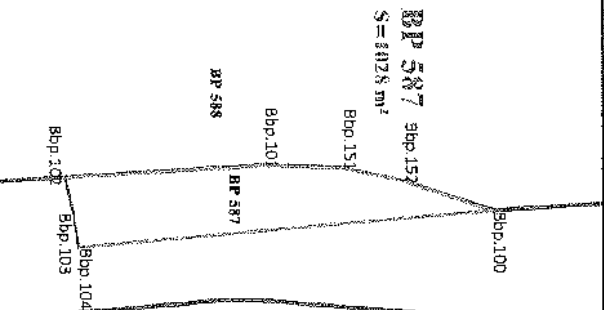
ARMEGE
Successeur du cabinet DEFOS DU NAV
894, route de Béthine - Immeuble "Parina"
97354 Rébénicq-Montjoly
Tél. : 05 94 30 00 77 - Fax : 05 94 31 12 76
Mail : contact@armege.org

PLAN D'ENSEMBLE

Echelle : 1/200000 °



Plan du lot : Echelle 1/15000°



Légende

Limites cadastrales
Limite Parcelle BP 587
Tracé du TCSP EP 2
Parcelle BP 168

Emprise réservée pour voirie
N°66, Boulevard urbain
Section RD3 / Petit Lacs

LIMITE NOUVELLE - Coordonnées en RGF93	
MAT	X
Bbp.100	355615,76
Bbp.101	355608,07
Bbp.102	355608,46
Bbp.103	355616,40
Bbp.104	355623,38
Bbp.151	355606,51
Bbp.152	355609,33




Collectivité Territoriale
de la Guyane
Commune de CAYENNE

PROJET DU TCSP
PLAN PARCELLAIRE
Plan individuel



Propriétaire	COLLECTIVITE TERRITORIALE DE GUYANE
Référence	BP n°211
Contenance	5a84ca



04 04 38 43 30
05 94 30 00 77
05 94 31 32 76

Dossier : 21028-6




ARMEGE

Successor du cabinet DEFOS SAU
654, route de Riméc - Immeuble "Ponod"
97354 Kourou-Atlantique
Tél : 05 94 30 00 77 - Fax : 05 94 31 32 76
Mail : contact@armega.org



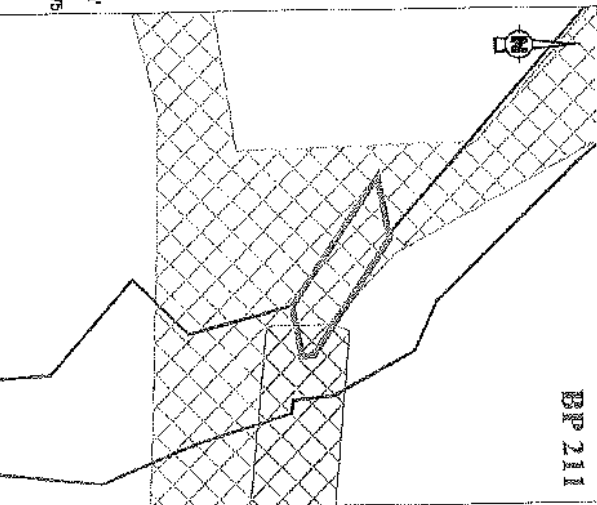
PLAN D'ENSEMBLE

Echelle : 1/10000 °



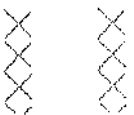
Plan du lot : Echelle 1/2000°

BP 211



Légende

- Limites cadastrales
- Limite Parcelle
- Tracé du TCSP EP 2
- Parcelle BP 211



- Emprise réservée pour carrefour:
N°29 Carrefour RD3 / Boulevard urbain
- Emprise réservée pour voirie:
N°06 Boulevard urbain
- Section RD3 / Petit Laos
- Emprise réservée pour hydrographie:
N°91 Crique Moutambo

Collectivité Territoriale
de la Guyane

Commune de CAYENNE


PROJET DU TCSP
PLAN PARCELLAIRE
Plan individuel



Parcelle cadastrée Section BP n°298

Contenance: 39a42ca

Propriétaire	COLLECTIVITE TERRITORIALE DE GUYANE
Nouveau numéro	en cours de division
Superficie utile	2886 m ²
DMPC	



PLAN D'ENSEMBLE

Echelle : 1/20000°



Legende

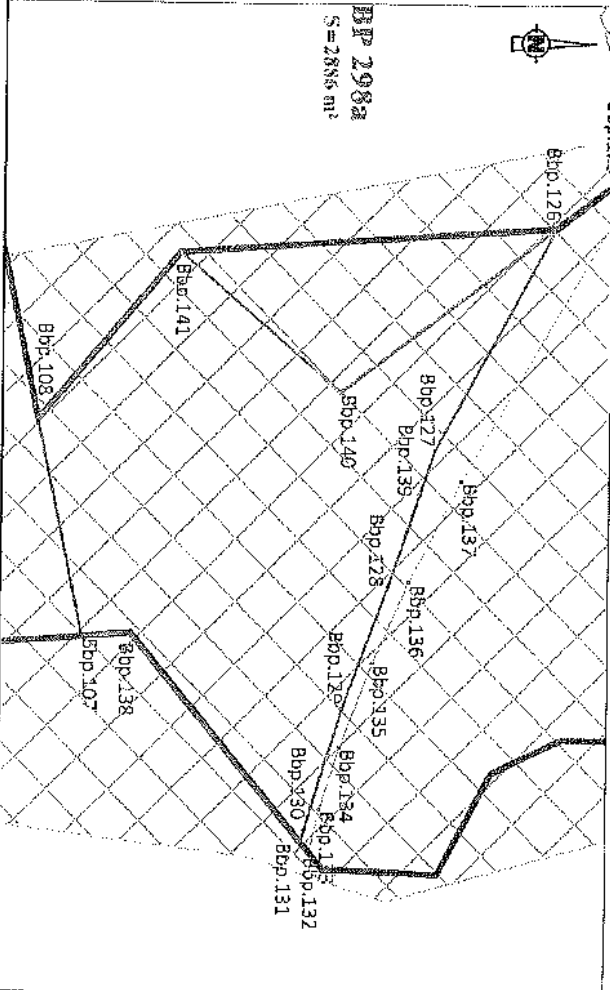
- Limites cadastrales
- Limite Parcelle
- Tracé du TCSP_EP 2
- Parcelle BP 298



Emprise réservée pour carrefour
N°29 Carrefour RD3 / Boulevard urban

LIMITE NOUVELLE	Coordonnées en RGF 95	
MAT	X	Y
Bbp.107	355515,48	544953,79
Bbp.108	355484,50	544947,15
Bbp.128	355456,78	545021,56
Bbp.127	355488,81	545004,30
Bbp.128	355507,87	544997,86
Bbp.129	355525,53	544991,38
Bbp.130	355542,98	544986,12
Bbp.131	355544,67	544985,87
Bbp.138	355514,91	544980,77
Bbp.139	355484,88	545002,21
Bbp.140	355480,42	544990,82
Bbp.141	355480,57	544967,51

Plan du lot : Echelle 1/1000°



Direction Générale Administration
CAYENNE - GUYANE

Dossier : 21028-6



ARMEGE

Successeur de cabinet DGFOS DU BAU
894, route de Remire - Immeuble "Pavane"
97384 Remire-Monjeu
Tél : 05 94 30 00 77 - Fax : 05 94 31 12 76
Mail : contact@armege.org

Collectivité Territoriale
de la Guyane

Commune de **CAYENNE**


**PROJET DU TCSP
PLAN PARCELLAIRE**
Plan individuel



Parcelle cadastrée Section BP n°299

Contenance: 6a48ca

Propriétaire	COLLECTIVITE TERRITORIALE DE GUYANE
Nouveau numéro	en cours de division
Superficie utile	410 m ²
DMPC	

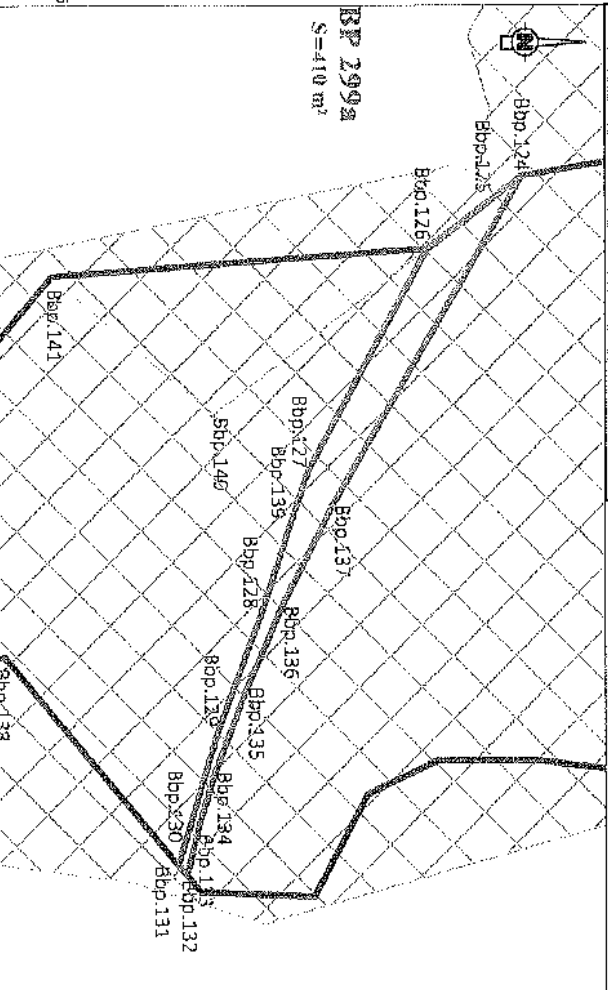


EG
GÉOMÈTRE - S.M.M.B.T.
DIPLOMÉ ET INSCRIT
AU TITRE DES ARTS ET MÉTIERS
Dossier : 21078-6

ARMÉE
Successor du cabinet DECOS DU RAU
634, route de Pékins - Immeuble "Paris"
97384, Réunis-Montjoly
Tél. : 05 94 30 00 77 - Fax : 05 94 31 12 75
Mail : contact@armee.org

PLAN D'ENSEMBLE

Echelle : 1/200000



Légende

Limites cadastrales

Limite Parcelle

Tracé du TCSP_EP 2

Parcelle BP 299



Emprise réservée pour carrefour:
N°29 Carrefour RD3 / Boulevard urbain

MAT	X	Y
Bpp 124	355448.43	545035.07
Bpp 125	355449.91	545030.52
Bpp 126	355456.76	545021.56
Bpp 127	355489.61	545004.30
Bpp 128	355507.97	544997.66
Bpp 129	355525.53	544991.39
Bpp 130	355542.86	544986.12
Bpp 131	355544.67	544985.67
Bpp 132	355546.08	544986.85
Bpp 133	355539.98	544988.30
Bpp 134	355531.10	544991.09
Bpp 135	355519.03	544995.67
Bpp 136	355507.43	545000.76
Bpp 137	355492.90	545006.16
Bpp 139	355484.88	545002.21

Collectivité Territoriale
de la Guyane


Commune de CAYENNE

**PROJET DU TCSP
PLAN PARCELLAIRE**
Plan individuel



Parcelle cadastrée Section BP n°525
Contenance: 37a65ca

Propriétaire	SIGUY
Nouveau numéro	BP n°589
Superficie utile	860 m ²
DMPC	3321L

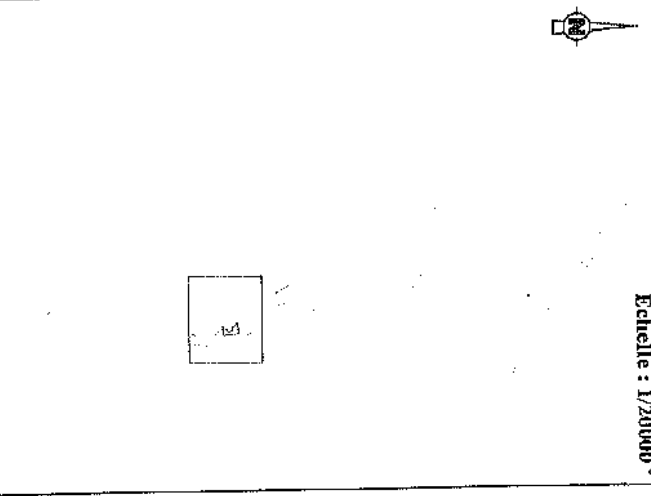


EG
GÉOMÈTRE-EXPERT
DIPLOMÉ EN GUYANE
Dossier : 21028-6

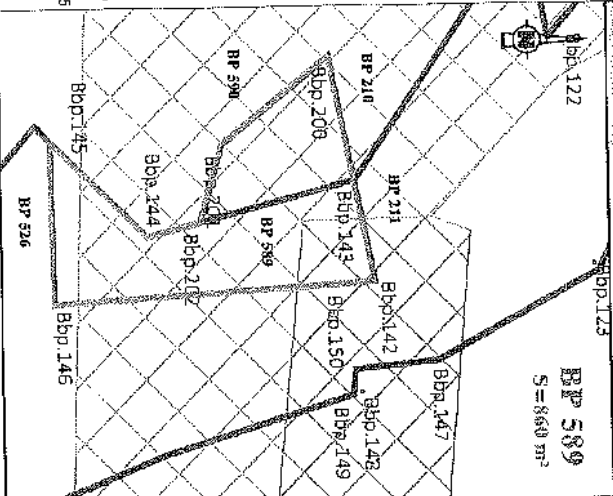
ARMERGE
Successeur du cabinet DEFOS DU BAU
854, route de Rénine - Immeuble "Pérou"
97334 Pointe-à-Pitry
Tél : 05 94 30 0077 - Fax : 05 94 31 12 75
Mail : contact@armerge.org

PLAN D'ENSEMBLE

Echelle : 1/20000°



Plan du lot : Echelle 1/1000°



Légende


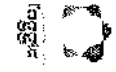
- Limites cadastrales
- Limite Parcelle BP 589
- Tracé du TCSP_EP 2
- Parcelle BP 525

- Emprise réservée pour carrefour: N°29 Carrefour RD3 / Boulevard urbain
- Emprise réservée pour voirie: N°66 Boulevard urbain: Section RD3 / Petit Lacas
- Emprise réservée pour hydrographie: N°91 Crique Montabo


LIMITE NOUVELLE-Coordonnées en RGF93		
MAT	X	Y
Bbp.142	355609.01	544771.02
Bbp.143	355594.52	544768.24
Bbp.144	355602.24	544738.30
Bbp.145	355588.49	544724.49
Bbp.146	355811.74	544724.93
Bbp.200	365976.79	544764.73
Bbp.201	355589.12	544749.21
Bbp.202	365600.29	544745.87

Collectivité Territoriale
de la Guyane

Commune de CAYENNE



Propriétaire	SIGUY
Référence	BP n°526
Contenance	3a 64ca



Dossier : 21028-6



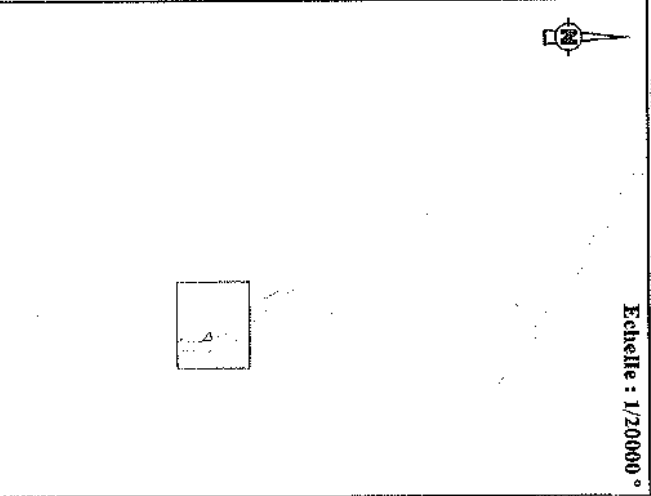
GEOMETRIKA EXPERT
Société par Actions Simplifiée
SAS au Capital de 100 000 €



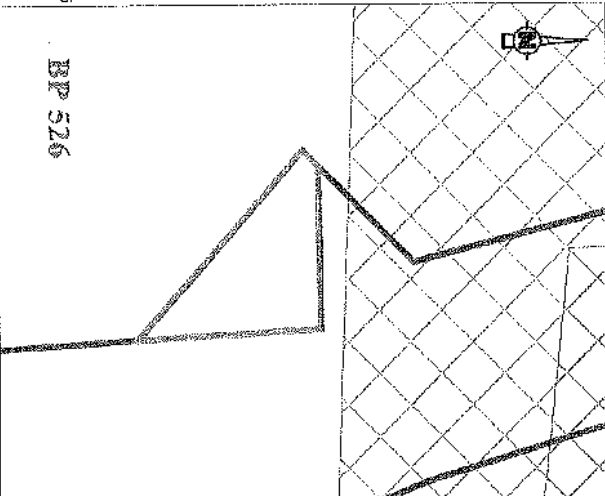
Successeur du cabinet DEFOS DU BAU
BP4, route de Réhine - Jambouille "Pénoué"
97354 Réhine-Monjoly
Tél : 05 94 30 00 77 - Fax : 05 94 31 12 75
Mail : contact@armege.org

PLAN D'ENSEMBLE

Echelle : 1/20000°










Plan du lot : Echelle 1/1000°




BP 526

Légende

-  Limites cadastrales
-  Limite Parcelle
-  Tracé du TCSP_EP 2
-  Parcelle BP 526
-  Emprise réservée pour carrefour: N°29 Carrefour RD3 / Boulevard urbain
-  Emprise réservée pour voirie: N°66 Boulevard urbain: Section RD3 / Petit Lucas
-  Emprise réservée pour hydrographie: N°91 Crique Montabo

Collectivité Territoriale
de la Guyane

Commune de CAYENNE




**PROJET DU TCSP
PLAN PARCELLAIRE
Plan individuel**



Parcelle cadastrée Section BR n°78

Contenance: 87a57ca

Propriétaire	COMMUNE DE CAYENNE
Nouveau numéro	BR n°1065
Superficie utile	3869 m ²
DMPC	3309P



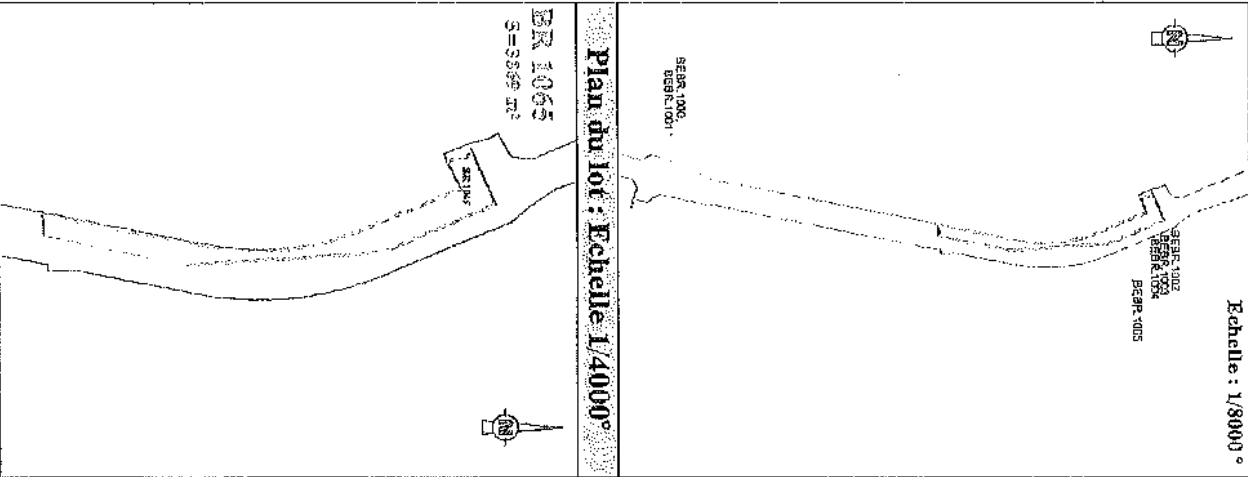
Dossier : 21028-6



Successeur du cabinet DEFOS DU BAU
894, route de Pélerin - Jimmahie - Kourou
97324 Kourou - Guyane
Tél : 05 94 30 00 77 - Fax : 05 94 31 12 75
Mail : contact@armeige.org

PLAN D'ENSEMBLE

Echelle : 1/8000 °



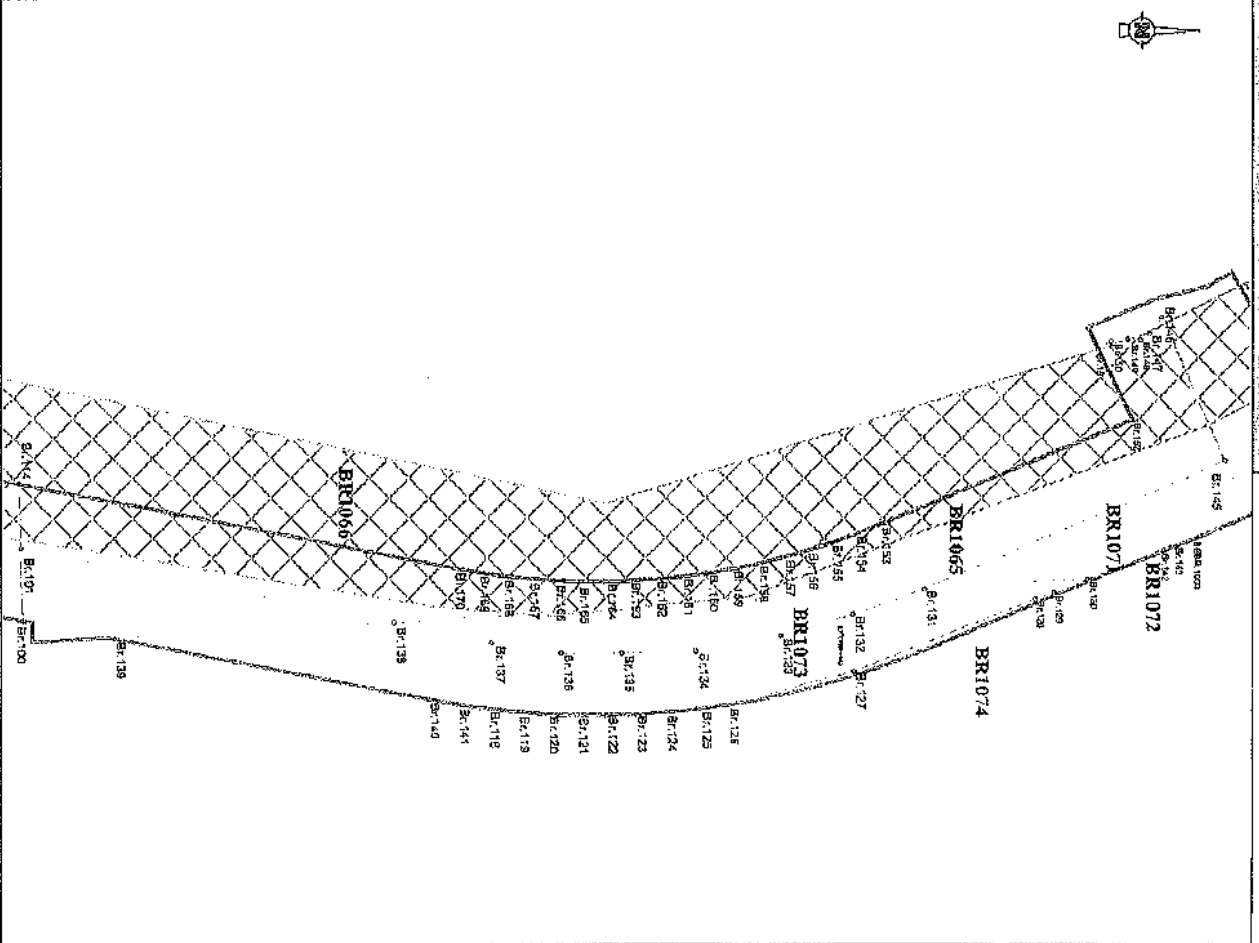
Legende

- Limites cadastrales
- Limite Parcelle BR 1065
- Tracé du ICSP_EF 2
- Parcelle BR 78
- Emprise réservée pour voirie:
N°54 Voie longeant le canal
- Eau Lisette
- Emprise réservée pour hydrographie:
N°93 Canal Leblond / Canal Eau Lisette

LIMITE NOUVELLE - Coordonnées en RGF 93		
MAT	X	Y
Br-101	353981,25	544292,13
Br-114	353985,90	544231,38
Br-131	353990,73	54437,43
Br-138	353998,28	544318,92
Br-146	353981,97	544305,87
Br-146	353929,22	544391,53
Br-147	353933,83	544488,66
Br-148	353934,91	544488,83
Br-149	353934,81	544483,74
Br-150	353935,19	544473,86
Br-151	353937,15	544477,03
Br-152	353932,74	544484,76
Br-153	353978,41	544428,98
Br-154	353978,32	544421,49
Br-155	353980,43	544416,02
Br-156	353982,16	544410,49
Br-157	353983,70	544404,90
Br-159	353985,05	544399,27
Br-159	353986,21	544393,89
Br-160	353987,17	544387,88
Br-161	353987,93	544382,14
Br-162	353988,50	544376,37
Br-163	353988,88	544370,89
Br-164	353989,05	544364,90
Br-165	353989,03	544359,91
Br-166	353988,82	544353,22
Br-167	353988,40	544347,44
Br-166	353987,79	544341,58
Br-168	353986,08	544335,94
Br-170	353985,98	544330,24

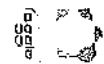
CADASTRE - Coordonnées Points de calage		
MAT	X	Y
BEER 1000	353972,65	543914,79
BEER 1001	353981,00	543903,13
BEER 1002	353973,78	543912,04
BEER 1003	353979,88	544498,00
BEER 1004	353982,87	544483,87
BEER 1005	354024,19	544488,05

Plan du lot : Echelle 1/1500°



Collectivité Territoriale
de la Guyane

Commune de CAYENNE




**PROJET DU TESP
PLAN PARCELLAIRE
Plan individuel**



Parcelle cadastrée Section BR n°163
Contenance: 98a30ca

Propriétaire	COMMUNE DE CAYENNE
Nouveau numéro	BR n°1067
Superficie utile	6058 m ²
DMPC	3309P



Dossier : 21028-6

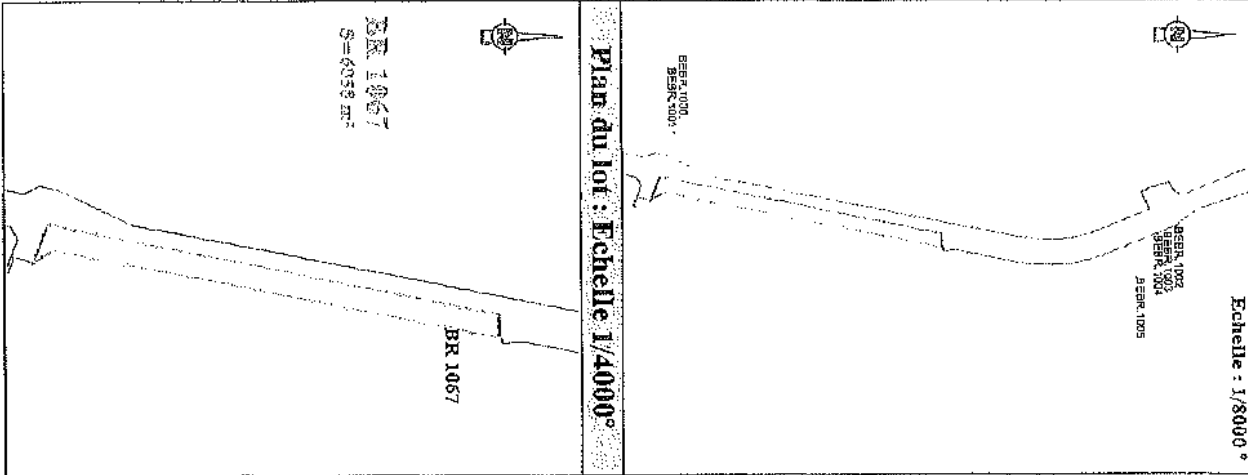


ARMEIGE

Secrétariat du cabinet DEFS DU BAU
454, route de Régnie - Terrazole 97400
97384 Régnie-Haut-Mahily
Tél : 02 94 30 30 77 - fax : 05 94 31 12 75
Mail : cabinet@armeeige.org

PLAN D'ENSEMBLE

Echelle : 1/8000°



Plan du lot : Echelle 1/4000°

BEER 1000
BEER 1001



BR 1067
S = 4039 m²

BR 1067

Légende

Limites cadastrales
Limite Parcelle BR 1067
Tracé du TCSP EP 2

Parcelle BR 1063

Emprise réservée pour carrefour:
N°76 Carrefour Félix Eboué

Emprise réservée pour voirie:
N°50 Voie de liaison
Cité Eau Lisette / Cité de Marcy

Emprise réservée pour hydrographie:
N°93 Canal Leblond /
Canal Eau Lisette



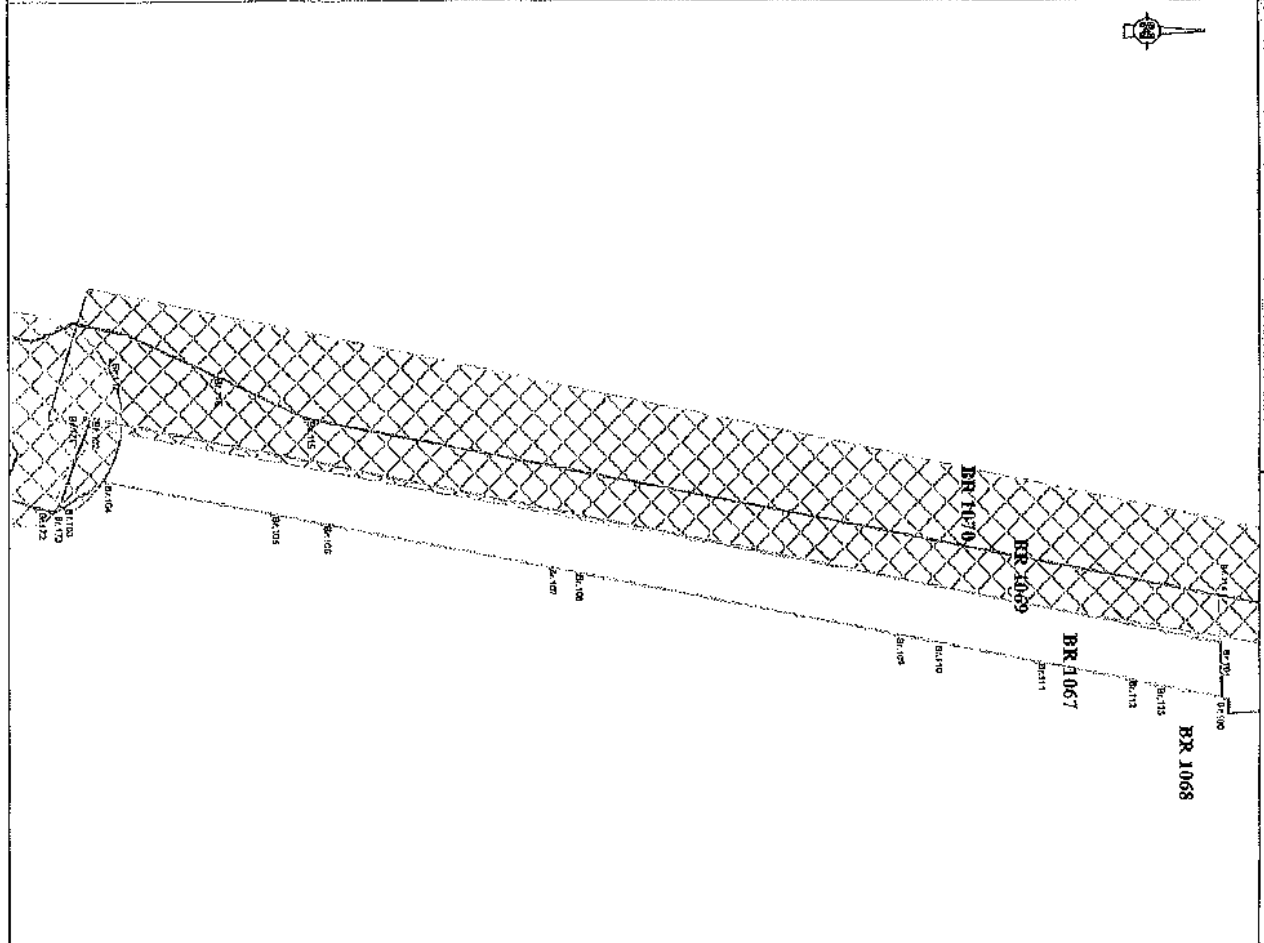
EMPRISE NOUVELLE: Coordonnées en RGF93

MAT	X	Y
Br.100	353987.65	544232.61
Br.101	353981.25	544232.13
Br.102	353912.90	543889.50
Br.103	353840.29	543879.19
Br.104	353831.99	543893.13
Br.105	353941.82	543943.99
Br.106	353944.82	543959.50
Br.107	353958.14	544028.34
Br.108	353958.66	544036.21
Br.109	353979.46	544133.38
Br.110	353980.73	544145.11
Br.111	353986.76	544176.39
Br.112	353981.86	544203.93
Br.113	353993.72	544212.29

CADASTRE: Coordonnées Points de calage

MAT	X	Y
BEER 1000	353942.85	543914.79
BEER 1001	353881.00	543902.15
BEER 1002	353927.78	544512.94
BEER 1003	353979.69	544488.00
BEER 1004	353982.67	544483.87
BEER 1005	354034.19	544489.05

Plan du lot : Echelle 1/2000°




Collectivité territoriale
de la Guyane

Commune de CAYENNE

**PROJET DE TCSP
PLAN PARCELLAIRE**
Plan individuel

Parcelle cadastrée Section BR n°164
Contenance: 3a55ca

Propriétaire	SGUY
Nouveau numéro	BR n°1077
Superficie nûle	43 m ²
DMPC	3336H

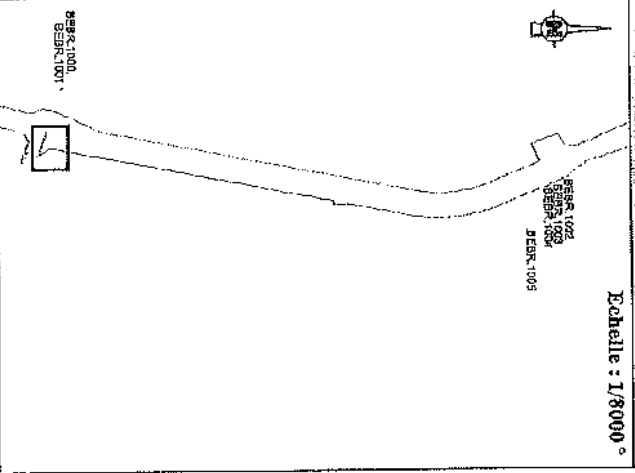


**GEOMETRIE ASSISTEE
PAR UN ORDINATEUR**
Dossier : 21028-6

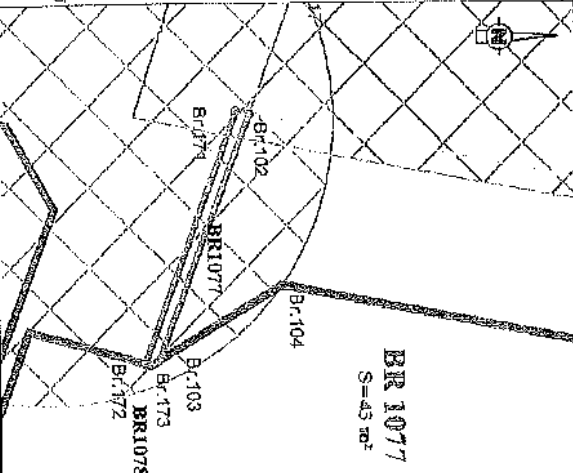
ARRÊTÉ
Succession du cabinet DEPOS SU SAU
85, front de Rénée - Déménil "Petit"
97304 Kourou - Guyane
Tél: 05 94 10 00 77 - Fax: 05 94 31 32 75
Mail: contact@ensg4guy

PLAN D'ENSEMBLE

Echelle : 1/8000°



Plan du lot Echelle 1/750°



Légende

Limites cadastrales
Limite Parcelle BR 1077
Tracé du TCSP_Ep 2
Parcelle BR 164

Emprise réservée pour carrefour-
N°34 Cabassou / RD2

Emprise réservée pour voirie-
N°54 Voie longeant le canal

Eau Lisette
Emprise réservée pour hydrographie-
N°93 Canal Leblond /
Canal Eau Lisette

Emprise réservée pour carrefour-
N°34 Cabassou / RD2

Emprise réservée pour voirie-
N°54 Voie longeant le canal


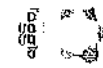
Eau Lisette
Emprise réservée pour hydrographie-
N°93 Canal Leblond /
Canal Eau Lisette

LI-MITE NOUVELLE	Coordonnées en RGF03 85
MAT	X
BR-102	353912.50
BR-103	353940.29
BR-171	353912.67
BR-172	353940.66
BR-173	353940.85

CADASTRE	Coordonnées Points de calage	
MAT	X	Y
BEER-1000	353942.85	543874.79
BEER-1001	353861.00	543908.13
BEER-1002	353978.78	544972.04
BEER-1003	353979.88	544988.00
BEER-1004	353982.67	544983.97
BEER-1005	354034.19	544983.05


Collectivité Territoriale
de la Guyane

Commune de CAYENNE



Parcelle cadastrée Section BR n°388
Contenance: 1ha14a33ca

Propriétaire	COMMUNE DE CAYENNE
Nouveau numéro	BR n°1069
Superficie utile	4821 m ²
DMPC	3309P



Dossier : 21028-6



Secrétaire du cabinet DEFO5 DU KAU
254, route de Kourou - Lamadelle "Petit"
97341 Rembouilly
Tél : 05 94 59 00 77 - Fax : 05 94 31 22 75
Mail : cabinet@armege.kg

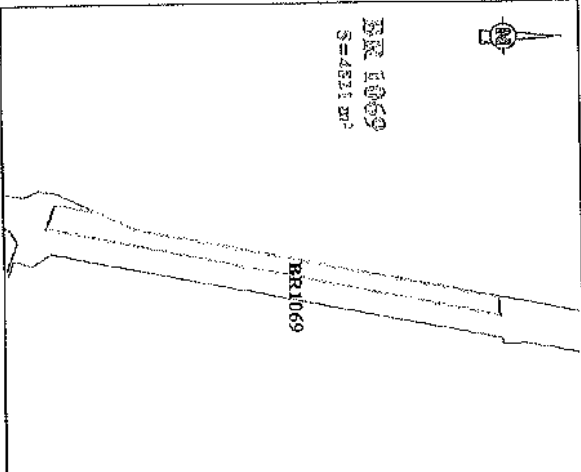
PLAN D'ENSEMBLE

Echelle : 1/8000°



BR1069
S=4821 m²

Plan du lot : Echelle 1/4000°

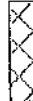


Légende

Limites cadastrales
Limite Parcelle BR 1069
Tracé du TCSP EP 2
Parcelle BR 388

Emprise réservée pour carrefour:
N°34 Carrefour CABASSOU/RD2

Emprise réservée pour voirie:
N°50 Voie de liaison
Cré Eau Islette /Cré de Marcy
Emprise réservée pour hydrographie:
N°93 Canal Leblond /
Canal Eau Lisette



LIMITE NOUVELLE - Coordonnées en RGF93

MAT	X	Y
BR-101	353981.25	544232.13
BR-102	353972.80	543895.50
BR-114	353966.90	544281.38
BR-115	353913.39	543954.96
BR-116	363800.43	543827.05
BR-117	363895.82	543885.97

CADASTRE - Coordonnées Points de cadastre

MAT	X	Y
BEER-1000	353942.95	543914.79
BEER-1001	353861.00	543908.13
BEER-1002	353973.78	544512.04
BEER-1003	353979.58	544498.00
BEER-1004	353982.87	544483.87
BEER-1005	354034.19	544488.05

Plan du lot : Echelle 1/2000°

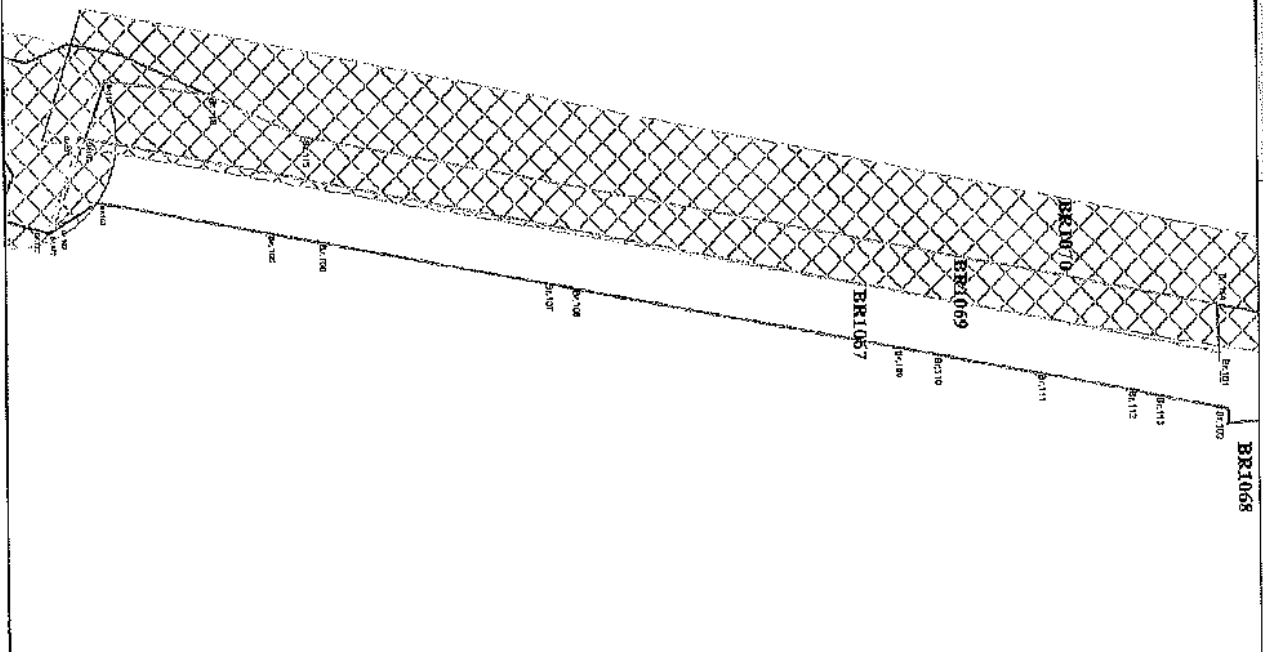


BR1068

BR1070

BR1069

BR1067



Collectivité Territoriale
de la Guyane

Commune de CAYENNE

**PROJET DU TCSP
PLAN PARCELLAIRE
Plan individuel**

Parcelle cadastrée Section BR n 860

Contenance: 8a35ca

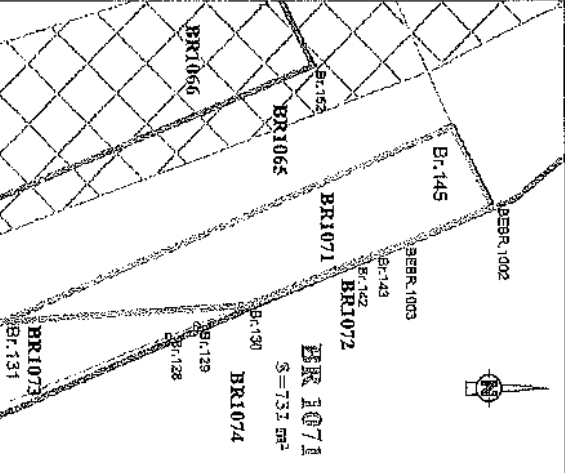
Propriétaire	COMMUNE DE CAYENNE
Nouveau numéro	BR n°1071
Superficie utile	732 m ²
DMPC	3309P



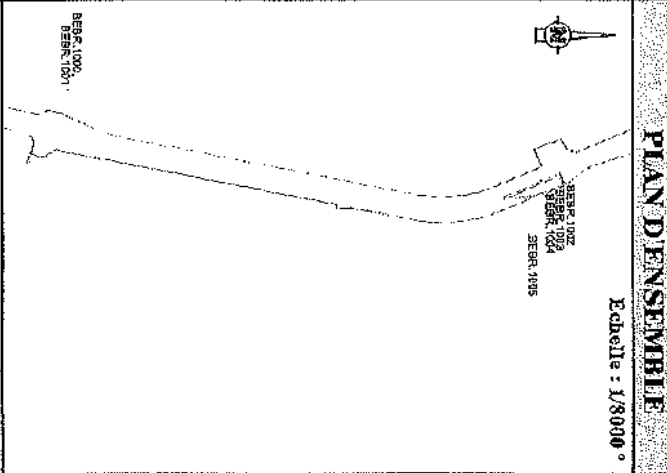
Dossier : 21028-6



Successor du cabinet DEFOIS DU BAI
854, route de Nalun - Immeuble "Fistow"
97354 Reunion-Martinique
Tél : 05 94 30 00 77 - Fax : 05 94 31 22 75
Mail : contact@ensguy.org



Plan du lot : Echelle 1/1000



PLAN D'ENSEMBLE
Echelle : 1/8000

Légende

- Limites cadastrales
- Limite Parcelle BR 1071
- Tracé du TCSP_EP 2
- Parcelle BR 860

Emprise réservée pour voirie
N°54 Voie longeant le canal
Eau Lisette

Emprise réservée pour hydrographie:
N°93 Canal Leblond/
Canal Eau Lisette

LIMITE NOUVELLE - Coordonnées en RGF93		
MAT	X	Y
BEER.1002	353873.78	544532.04
BEER.1003	353879.88	544486.00
Br.130	353988.45	544474.56
Br.131	353990.73	544497.43
Br.142	353981.81	544491.94
Br.143	353981.14	544483.78
Br.145	353861.87	544505.87

COORDONNEES - Points de calage		
MAT	X	Y
BEER.1000	353842.66	543974.79
BEER.1001	353861.06	543908.13
BEER.1002	353873.78	544512.04
BEER.1003	353879.88	544486.00
BEER.1004	353882.67	544493.87
BEER.1005	352034.19	544488.05

Collectivité Territoriale
de la Guyane

Commune de CAYENNE


**PROJET DU TCSP
PLAN PARCELLAIRE
Plan individuel**



Parcelle cadastrée Section BR n°864

Contenance: 81a19ca

Propriétaire	COMMUNE DE CAYENNE
Nouveau numéro	BR n°1073
Superficie utile	2374 m ²
DMPC	3309P



Dossier : 21028-6



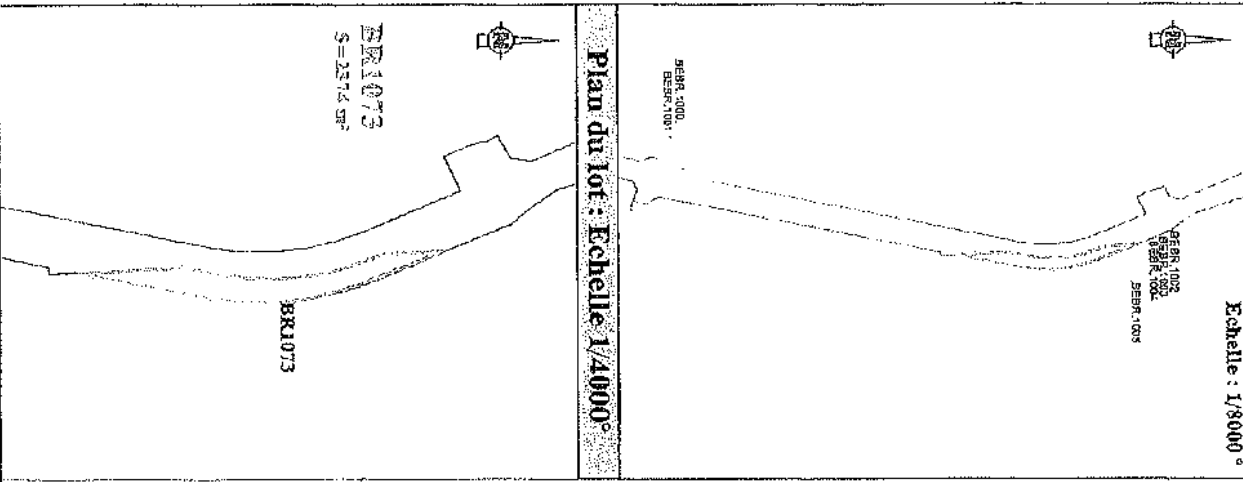
GEOMETRES-EXPERTS
Société à responsabilité limitée



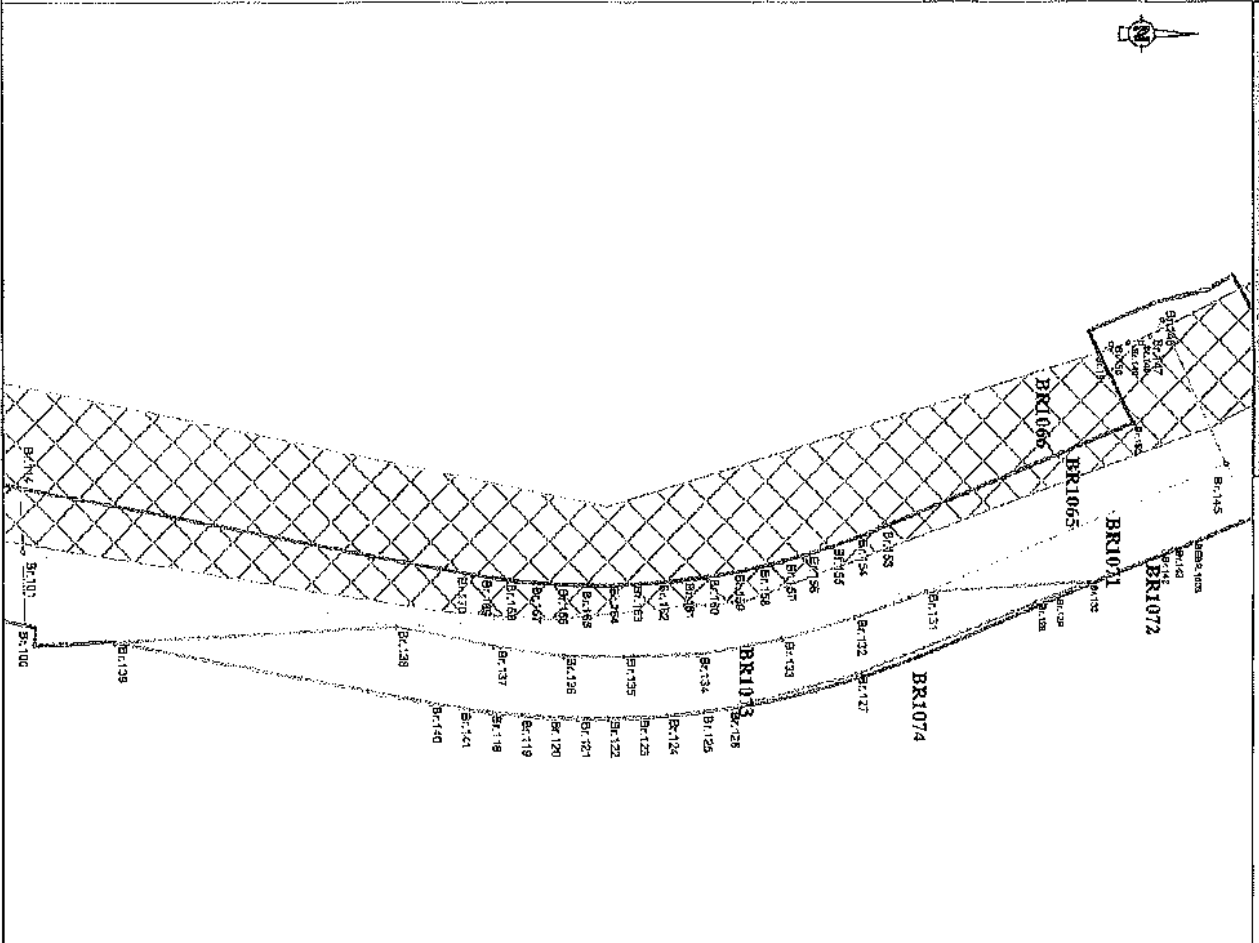
Succursale de cabinet 05 05 DU RAU
884, route de Béthée - Jambouille, "Orion"
97334 Remire-Montjoly
Tel : 05 94 30 00 77 - Fax : 05 94 31 12 73
Mail : contact@armege.org

PLAN D'ENSEMBLE

Echelle : 1/8000°



Plan du lot : Echelle 1/1500°



Légende

- Limites cadastrales
- Limite Parcelle BR 1073
- Trace du TCSP_EP 2
- Parcelle BR 864
- Emprise réservée pour voirie:
N°54 Voie longeant le canal
Eau Lisette
- Emprise réservée pour hydrographie:
N°93 Canal Lathoud / Canal Eau Lisette

Limite Nouvelle - Coordonnées en RGF96


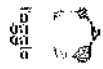
MAT	X	Y
Br-118	354017.56	544388.00
Br-119	354018.28	544344.78
Br-120	354018.77	544351.58
Br-121	354019.03	544358.39
Br-122	354019.05	544368.20
Br-123	354018.84	544372.02
Br-124	354018.41	544378.82
Br-125	354017.73	544385.60
Br-126	354018.83	544392.38
Br-127	354009.18	544421.51
Br-128	353993.02	544482.71
Br-129	353991.37	544466.90
Br-130	353988.45	544474.86
Br-131	353990.73	544437.43
Br-132	353986.40	544421.21
Br-133	354007.32	544404.72
Br-134	354004.70	544389.53
Br-135	354005.14	544388.87
Br-136	354005.07	544394.98
Br-137	354002.85	544398.24
Br-138	353998.28	544316.92
Br-139	354007.70	544253.20
Br-140	354015.43	544324.64
Br-141	354015.81	544331.25

CADASTRE - Coordonnées Points de caneage


MAT	X	Y
BEER 1000	353942.65	543914.79
BEER 1001	353861.00	543908.13
BEER 1002	353873.78	544512.82
BEER 1003	353879.88	544298.00
BEER 1004	353982.87	544481.87
BEER 1005	354034.19	544468.05

Collectivité Territoriale
de la Guyane

Commune de CAYENNE



Propriétaire	COMMUNE DE CAYENNE
Référence	BR n°77
Contenance	7460ca



Dossier : 21028-6



ARMEE

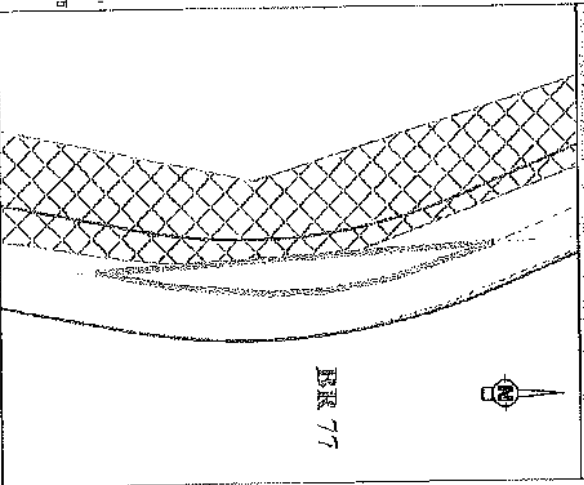
Succession de cabinet DEFOES SUJARDI
894, route de Rémire - Lézards, "Préval"
97334 Rémire-Montjoly
Tél : 05 94 38 00 37 - Fax : 05 94 31 32 70
Mail : contact@armee.org

PLAN D'ENSEMBLE







Echelle : 1/8000°



Plan du lot : Echelle 1/2000°


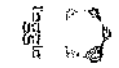


Légende


-  Limites cadastrales
-  Limite Parcelle
-  Tracé du TCSP_EP 2
-  Parcelle BR 77
-  Emprise réservée pour voirie:
N°54 Voie longeant le canal
Eau Lisette
-  Emprise réservée pour hydrographie:
N°93 Canal Kehlond /
Canal Eau Lisette

Collectivité Territoriale
de la Guyane

Commune de CAYENNE



Propriétaire	COMMUNE DE CAYENNE
Référence	BR n°79
Contenance	10a02ca



ES
SOCIÉTÉ D'ÉVALUATION
IMMOBILIÈRE

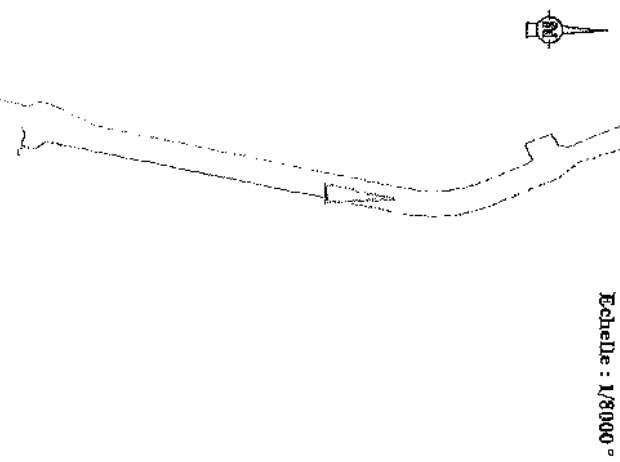
Dossier : 21028-6

ARABERIE

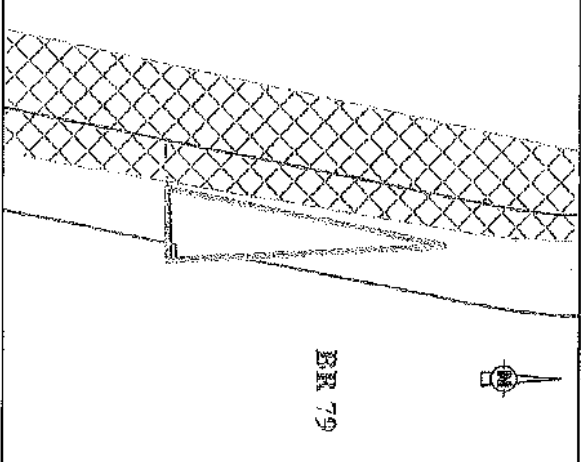
Successeur du cabinet DÉFOS DU RAU
654, route de Remire - Immeuble "Vercors"
97354 Redirou-Abajou
Tél : 05 94 50 00 77 - Fax : 05 94 31 12 79
Mail : contact@araberie.gp

PLAN D'ENSEMBLE

Echelle : 1/8000°



Plan du lot : Echelle 1/2000°

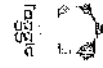


Légende

- Limites cadastrales
- Limite Parcelle
- Tracé du TCSP EP 2
- Parcelle BR 79
- Emprise réservée pour voirie
- N°54 Voie longeant le canal
- Eau Lisette
- Emprise réservée pour hydrographie
- N°93 Canal Leblond /
- Canal Eau Lisette

collectivité Territoriale
de la Guyane


Commune de CAYENNE



**PROJET DU TCSP
PLAN PARCELLAIRE**
Plan individuel



Propriétaire	COMMUNE DE CAYENNE
Référence	BR n°389
Contenance	39ca



EP
BUREAU D'ETUDE
D'AMENAGEMENT
D'URBANISME
D'ENVIRONNEMENT

ARCEPAGE
Successor du cabinet SRFOS DU PAU
85, rue de Henin - Anvers - France
97334 Edin - Antigua
Tél : 05 94 30 01 77 - Fax : 05 94 31 12 75
Mail : contact@arcepage.fr

PLAN D'ENSEMBLE
Echelle : 1/3000°

Plan du lot : Echelle 1/2000°

Légende

- Limites cadastrales
- Limite Parcelle
- Tracé du TCSP_EP 2
- Parcelle BR 389
- Emprise réservée pour carrefour N°34 Carrefour CABASSOT/RD2
- Emprise réservée pour voirie:
- N°50 Voie de liaison
- Ché Eau Lisette / Ché de Marcy
- Emprise réservée pour hydrographie:
- N°93 Canal Leblond /
- Canal Eau Lisette



Collectivité Territoriale
de la Guyane

Commune de CAYENNE

PROJET DU TCSP
PLAN PARCELLAIRE
Plan individuel

Parcelle cadastrée Section BS n°6
Contenance: 22a50ca

Propriétaire	RUBIS ANTIILLES GUYANE
Nouveau numéro	BS n°836
Surface	122 m²
DMPC	3347X



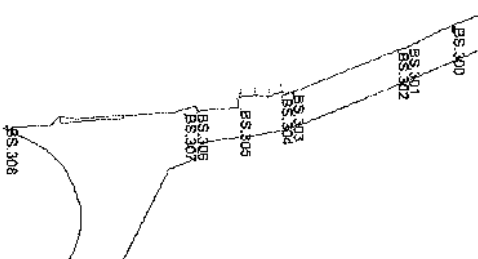
Dossier : 21028-6



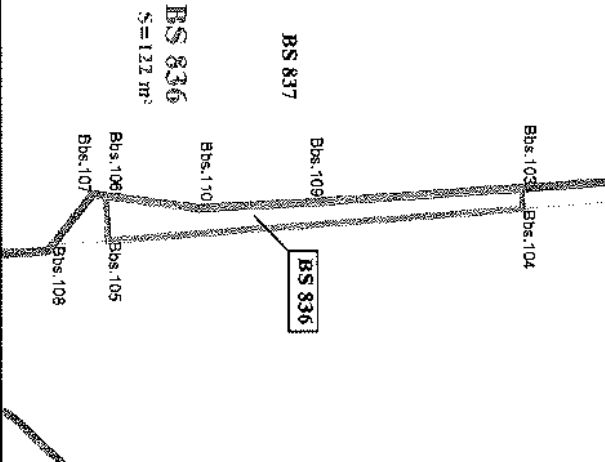
Successeur du cabinet D'EFOS DUJANU
894, route de Rémire - Annabale, "Pétrole"
97354 Rémire-Montjoly
Tél. : 05 94 30 00 77 - Fax : 05 94 31 12 75
Mail : contact@armege.org

PLAN D'ENSEMBLE

Echelle : 1/5000°



Plan du lot - Echelle 1/750°



Légende

- Limites cadastrales
- Limite de Parcelle BS 836
- Tracé du TCSP_EP 2
- Parcelle BS 6

LIMITE NOUVELLE - Coordonnées en RGF 99	
MAI	X
Bbs.103	353158.54
Bbs.104	353167.77
Bbs.105	353167.07
Bbs.106	353156.25
Bbs.109	353157.03
Bbs.110	353157.65
COORDONNÉES POINTS DE CADRAGE	
MAI	X
BS.300	353093.12
BS.201	353107.16
BS.302	353110.30
BS.303	353140.24
BS.304	353142.76
BS.305	353151.53
BS.306	353153.87
BS.207	353154.46
BS.308	353163.67
	544792.11
	544759.20
	544751.84
	544676.62
	544666.69
	544638.89
	544607.03
	544595.05
	544470.96

Collectivité Territoriale
de la Guyane


Commune de CAYENNE

PROJET DU TCSP
PLAN PARCELLAIRE
Plan individuel

Parcelle cadastrée Section BS n°187

Contenance: 20a15ca

Propriétaire	M.CORVO Bernabe
Nouveau numéro	BS n°853
Surface	181 m ²
DMPC	3358L



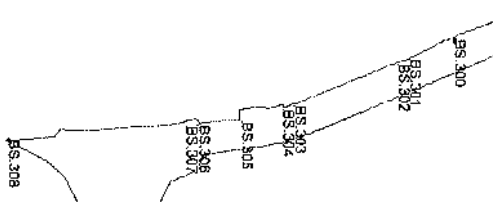
Dossier : 21028-6



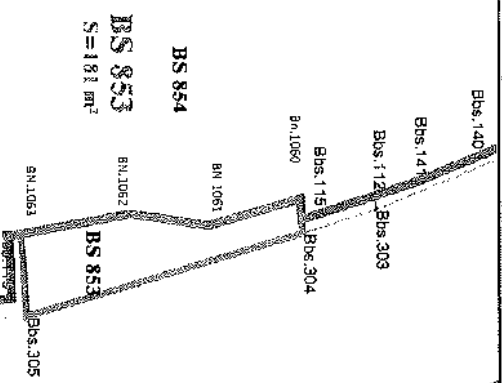
Successor du cabinet DEFOS DU RAO
854, route de Renée - Immeuble "Devenir"
97354 Renée-Montjoly
Tél: 05 94 30 00 77 - Fax: 05 94 31 12 75
Mail: contact@armege.org

PLAN D'ENSEMBLE

Echelle : 1/5000 °



Plan du lot : Echelle 1/750°



Légende

- Limites cadastrales
- Limite Parcelle BS 853
- Tracé du TCSP EP 2
- Parcelle BS 187

MAT	X	Y
BS 300	353741.93	544560.45
BN 1061	353140.66	544568.96
BN 1062	353142.73	544568.43
BN 1063	353142.76	544569.69
BPS 304	353151.53	544568.89
BPS 305	353139.05	544569.41
Bn 1060		
CADASTRE - Coordonnées Points de cadastre		
MAT	X	Y
BS 300	353053.12	544792.11
BS 301	353107.16	544759.20
BS 302	353110.30	544751.84
BS 303	353140.24	544676.52
BS 304	353142.76	544688.89
BS 305	353151.53	544638.89
BS 306	353153.87	544607.03
BS 307	352154.46	544599.05
BS 308	353163.67	544470.98

Collectivité Territoriale
de la Guyane

Commune de CAYENNE

**PROJET DE TCSP
PLAN PARCELLAIRE
Plan individuel**

Parcelle cadastrée Section BS n°611

Contenance: 4404ca

Propriétaire	BAVDIN FRERES ET CIE - EBFC
Nouveau numéro	BS n° 831
Surface	35 m ²
DMPC	3314E



EF

SOCIÉTÉ ENRIEST

Département de la Guyane
B.P. 1334 - 97300 Cayenne

Dossier : 21028-6

ARMERGE

Successeur du cabinet DEFOES SU RAV

854, route de Rémire - Immeuble "Paroisse"

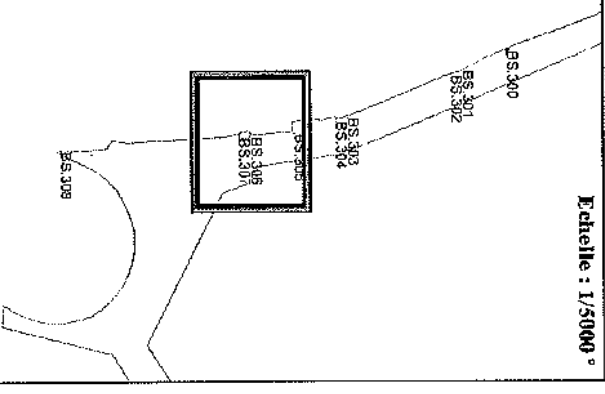
97354 Remire-Montjoly

Tél : 06 94 30 00 77 - Fax : 06 94 31 12 75

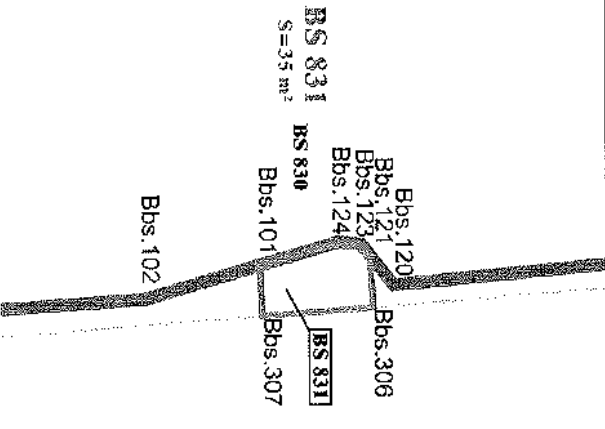
Mail : contact@armerge.org

PLAN D'ENSEMBLE

Echelle : 1/5000°



Plan du lot : Echelle 1/500°



Légende

Limites cadastrales
Limite Parcelle BS 831
Tracé du TCSP_EP 2
Parcelle BS 611

MAT	Coordonnées en RGFC 95	X	Y
Bbs.101	353150.93	544598.82	
Bbs.121	353150.17	544608.79	
Bbs.123	353149.26	544608.15	
Bbs.124	353149.20	544604.48	
Bbs.306	353153.87	544807.03	
Bbs.307	353154.416	544599.05	

MAT	Coordonnées Points de cabage	X	Y
BS.300	353093.12	544792.11	
BS.301	353107.16	544798.20	
BS.302	353110.30	544751.84	
BS.303	353140.24	544878.52	
BS.304	353142.76	544698.69	
BS.305	353151.53	544638.69	
BS.306	353153.87	544607.03	
BS.307	353154.46	544599.05	
BS.308	353183.67	544470.98	

Collectivité Territoriale
de la Guyane

Commune de CAYENNE


PROJET DU TCSP
PLAN PARCELLAIRE
Plan individuel



Parcelle cadastrée Section BS n°729

Contenance: 13a12ca

Propriétaire	COMMUNE DE CAYENNE
Nouveau numéro	BS n°832
Surface	247 m ²
DMPC	3316W



GEOMETRIENORMET
SARL

Dossier : 21028-6

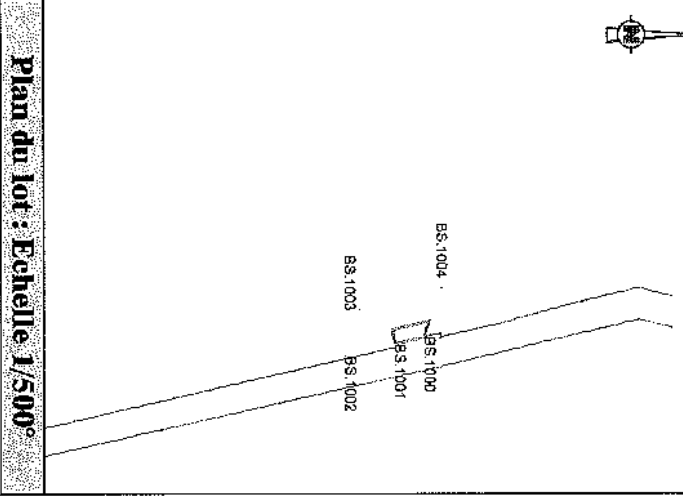


ARMEGE

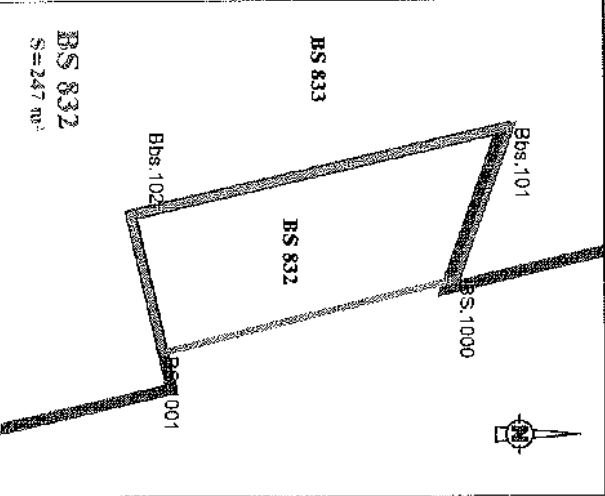
Successor du cabinet DEFOS DU RAV
894, route de Rémire - Immeuble "Paroisse"
97354 Rémire-Montjoly
Tél : 05 94 30 00 77 - Fax : 05 94 31 12 75
Mail : contact@armege.org

PLAN D'ENSEMBLE

Echelle : 1/5000 °



Plan du lot : Echelle 1/500°



Légende

- Limites cadastrales
- Limite Parcelle BS 832
- Tracé du TCSP_EP 2
- Parcelle BS 729

LIMITE NOUVELLE Coordonnées en RGF 95	
MAT	X
BS.1000	353886.16
BS.1001	353891.35
Bbs.101	353875.29
Bbs.102	353867.53

CADASTRE Coordonnées Points de calage	
MAT	X
BS.1000	353886.16
BS.1001	353891.35
BS.1002	353900.18
BS.1003	353867.25
BS.1004	353861.52

Collectivité Territoriale
de la Guyane


Commune de CAYENNE

PROJET DE TCSP
PLAN PARCELLAIRE
Plan individuel

Parcelle cadastrée Section BI n°880

Contenance: 65a 96ca

Propriétaire	FINAMUR
Nouveau numéro	en cours de division
Superficie utile	3302 m ²
DMPC	



Dossier : 21028-6



ARMEE

Successeur et cédant D'EROS DUBAUD
894, route de Récine - L'Annelée - Pétionville
97254 Pointe-à-Pitre
Tél: 05 94 30 00 77 - Fax: 05 94 31 12 75
Mail: contact@armeesg.fr

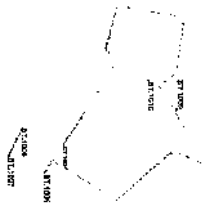
EPdG
Guyane

PLAN D'ENSEMBLE

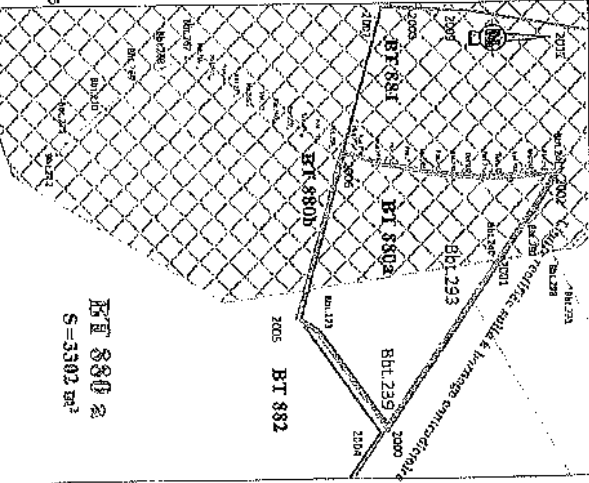
Echelle : 1/15000

CADASTRE - Coordonnées Points de calage

MAT	X	Y
BI-1000	353974,95	543280,48
BI-1001	353907,29	543208,17
BI-1002	354080,16	542828,28
BI-1003	353856,63	543019,48
BI-1004	353856,83	542986,31
BI-1005	353834,81	542986,31
BI-1006	353434,91	542472,44
BI-1007	353745,51	542678,18
BI-1008	353807,81	542299,99
BI-1009	353771,89	542331,05
BI-1009	353703,54	542892,06
BI-1009	353667,37	542892,06
BI-1010	353804,87	542819,53



Plan du lot : Echelle 1/2000



Légende

- Limites cadastrales
- Limite Parcelle BI 880
- Tracé du TCSP EP 2
- Parcelle BI 351
- Emprise réservée pour carrefour:
- N°38 Carrefour des Maringouts
- Emprise réservée pour voirie:
- N°70 Voie intercommunale

MAT	X	Y
2000	353662,24	542543,92
2001	353512,78	542583,19
2002	353486,33	542801,49
2005	353529,50	542522,36
2006	353480,15	542536,32
BI-241	353488,42	542800,98
BI-242	353486,92	542897,37
BI-243	353487,40	542892,88
BI-244	353487,71	542867,97
BI-245	353487,86	542893,26
BI-246	353487,85	542578,53
BI-247	353487,87	542573,81
BI-248	353487,32	542569,11
BI-249	353488,81	542564,41
BI-250	353488,14	542559,74
BI-251	353485,31	542585,10
BI-252	353484,31	542580,48
BI-253	353483,15	542545,91
BI-254	353481,83	542541,37
BI-255	353480,35	542536,05
BI-273	353533,57	542528,29

Collectivité Territoriale
de la Guyane

Commune de CAYENNE

PROJET DE TCSP
PLAN PARCELLAIRE
Plan individuel

Parcelle cadastrée Section B1 n°881
Contenance: 47a 11ca

Propriétaire	FINAMMUR
Nouveau numéro	en cours de division
Superficie utile	3363 m²
DMPC	



ES
DIRECTION GÉNÉRALE
DE L'AMÉNAGEMENT
DU TERRITOIRE
Dossier : 21028-6

Secoursur di cabinet DECS ON 1241
954, route de Rémire - Anse-aux-Français
97254 Remire-Monjoly
Tél : 05 94 30 00 77 - Fax : 05 94 31 12 75
Mail : cabinet@omnikeyang

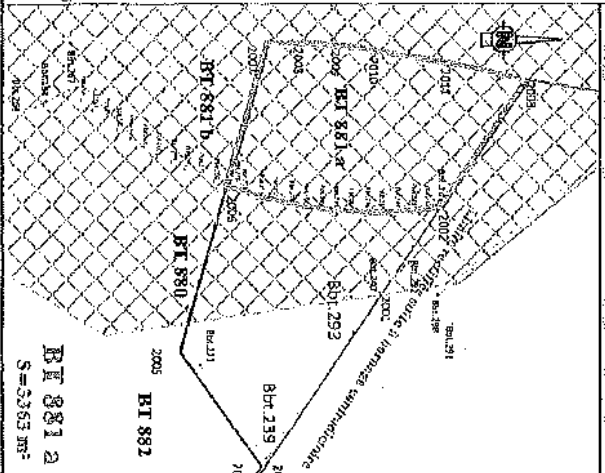


PLAN D'ENSEMBLE

Echelle : 1/15000

MAT	CADASTRE - Coordonnées Points de calage	
	X	Y
BT 1000	353572,85	543250,48
BT 1001	353907,28	543208,17
BT 1002	354580,16	542828,28
BT 1003	353958,88	543813,48
BT 1004	353856,88	543018,48
BT 1005	353884,91	542886,81
BT 1006	353145,51	542422,44
BT 1007	353807,81	542379,18
BT 1008	353771,88	542299,98
BT 1009	353103,84	542231,05
BT 1010	353667,87	542652,06
BT 1011	353504,67	542819,53

Plan du lot : Echelle 1/2000



Légende

- Limites cadastrales
- Limite Parcelle BT 881a
- Tracé du ICSP EP 2
- Parcelle BT 351
- Emprise réservée pour carrefour N°38 Carrefour des Maringouins
- Emprise réservée pour véhicule N°70 Voie Intercommunale

LIMITE NOUVELLE - Coordonnées en RGF 95		
MAT	X	Y
2002	353448,35	542801,49
2003	353448,92	542827,41
2006	353480,15	542836,32
2007	353497,29	542548,45
2008	353497,67	542582,22
2009	353438,52	542573,76
2010	353440,57	542585,55
2011	353444,11	542607,10
BT 1241	353486,42	542600,98
BT 1242	353486,92	542597,37
BT 1243	353487,40	542592,68
BT 1244	353497,71	542587,97
BT 1245	353487,06	542583,25
BT 1246	353487,85	542578,53
BT 1247	353487,67	542573,81
BT 1248	353487,32	542569,11
BT 1249	353486,81	542564,41
BT 1250	353486,14	542559,74
BT 1251	353485,31	542555,10
BT 1252	353484,48	542550,48
BT 1253	353483,15	542545,81
BT 1254	353481,83	542541,37
BT 1255	353480,36	542536,89

Collectivité Territoriale
de la Guyane


Commune de CAYENNE

PROJET DU ICSP
PLAN PARCELLAIRE
Plan individuel

Parcelle cadastrée Section BT n°882

Contenance: 1ha 90a 11ca

Propriétaire	RINAMUR
Nouveau numéro	en cours de division
Superficie utile	296 m ²
DMPC	




Dossier : 21028-6



Direction Générale de l'Équipement et de l'Urbanisme



Service de l'Équipement et de l'Urbanisme
894, route de Rémire - "Immeuble Perennet"
97355 Kourou-Martinique
Tél. : 05 94 30 00 77 - Fax : 05 94 31 12 79
Mail : terrain@imguyane.gp



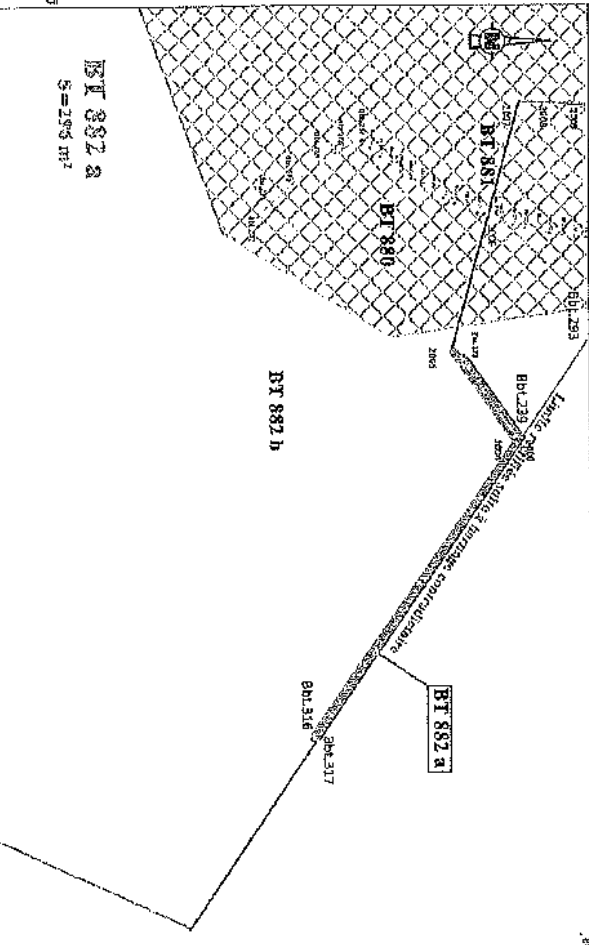
PLAN D'ENSEMBLE

Echelle : 1/15000

CADASTRE	Coordonnées Points de saignée	
	X	Y
BT 1006	353874.95	543280.48
BT 1001	353897.28	543284.17
BT 1002	354090.16	543284.48
BT 1003	353866.83	543079.48
BT 1005	353956.83	543079.48
BT 1004	353934.91	542986.31
BT 1004	353934.91	542986.31
BT 1005	353745.51	542422.44
BT 1006	353907.81	542379.72
BT 1007	353771.69	542299.96
BT 1008	353703.64	542317.06
BT 1009	353697.37	542821.06
BT 1010	353604.67	542819.53



Plan du lot - Echelle 1/2500



Légende

Limites cadastrales
Limite Parcelle BT 882a
Tracé du ICSP EP 2
Parcelle BT 351

Émprise réservée pour carrefour:
N°38 Carrefour des Mattingouins
Émprise réservée pour voirie:
N°70 Voie intercommunale

LIMITE NOUVELLE -	Coordonnées en RCFG 95	
	X	Y
2000	353662.24	542548.92
2004	353583.84	542546.72
2005	353529.50	542522.56
Bol 273	353633.57	542528.29
Bol 316	353672.54	542470.14
Bol 317	353673.95	542471.93

Collectivité Territoriale
de la Guyane

Commune de CAYENNE

PROJET DU TCSP
PLAN PARCELLAIRE
Plan individuel

Parcelle cadastrée Section BI n°708

Contenance: 7ha07a07ca

Propriétaire	FIAT
Nouveau numéro	BI n°903
Superficie utile	16487 m ²
DMPC	3362F



Direction Générale
Administration

Dossier : 21028-5




ARRONDISSEMENT
de Cayenne

Successor de l'ancien DÉPÔS DU PAU
85, rue de Rôler - Immeuble "Pau"
97504 Saint-Martin
Tel : 05 94 30 00 77 - Fax : 05 94 31 12 75
Mail : contact@ecguyane.org

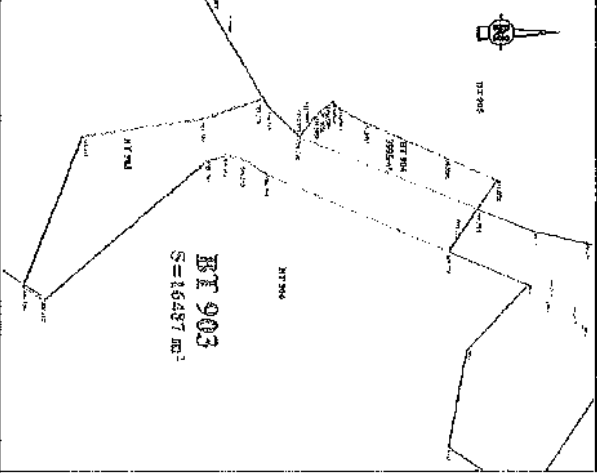
PLAN D'ENSEMBLE

Echelle : 1/15000°



MAT	X	Y
BI.1000	353974.95	543280.48
BI.1001	353907.29	543208.17
BI.1002	354080.16	542928.28
BI.1003	353988.83	543019.48
BI.1004	353984.91	542988.31
BI.1005	353745.51	542422.44
BI.1006	353507.81	542319.78
BI.1007	353771.89	542289.99
BI.1008	353709.64	542311.08
BI.1009	353967.37	542892.06
BI.1010	353904.87	542619.58

Plan du lot : Echelle 1/4000°



Légende

Limites cadastrales
Tracé du TCSP EP 2
Parcelle BI 708

MAT	X	Y
BN.1000	353761.01	542885.03
BN.1001	353764.02	542845.88
BN.1002	353797.63	542784.66
BN.1003	353727.46	542765.24
BN.1004	353722.74	542760.19
BN.1005	353728.25	542755.88
BN.1006	353729.88	542751.40
BN.1007	353734.32	542748.73
BN.1008	353739.22	542742.22
BN.1009	353749.27	542735.30
BN.1010	353862.34	542870.98
BI.234	353820.71	542867.76
BI.236	353934.17	542846.51
BI.274	353749.23	542738.31
BI.275	353744.93	542710.58
BI.276	353719.57	542707.39
BI.277	353756.66	542860.15
BI.278	353748.33	542870.28
BI.279	353860.03	542824.90
BI.280	353870.24	542841.03
BI.281	353768.67	542864.24
BI.282	353762.08	542878.69
BI.283	353765.53	542892.89
BI.284	353776.87	542711.00


Collectivité Territoriale
de la Guyane

Commune de CAYENNE

PROJET DU ICSP
PLAN PARCELLAIRE
Plan individuel

Parcelle cadastrée Section B1 n° 716
Contenance: 4ha59a92ca

Propriétaire	M. CHARLES Raphaël ETAT / CIG
Nouveau numéro	BT n° 883
Superficie utile	3303 m ²
DMPC	3295J



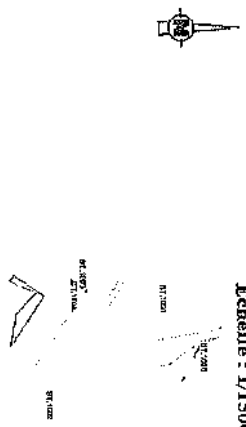
Dossier : 21078-6

ARMEEGE

Successor du cabinet DEFOIS DU JAU
804, route de Rémire - Armadille Fort-de-France
97354 Rémire-Martin
Tél : 05 94 30 00 77 - Fax : 05 94 31 12 75
Mail : cabinet@armeege.org

PLAN D'ENSEMBLE

Echelle : 1/15000



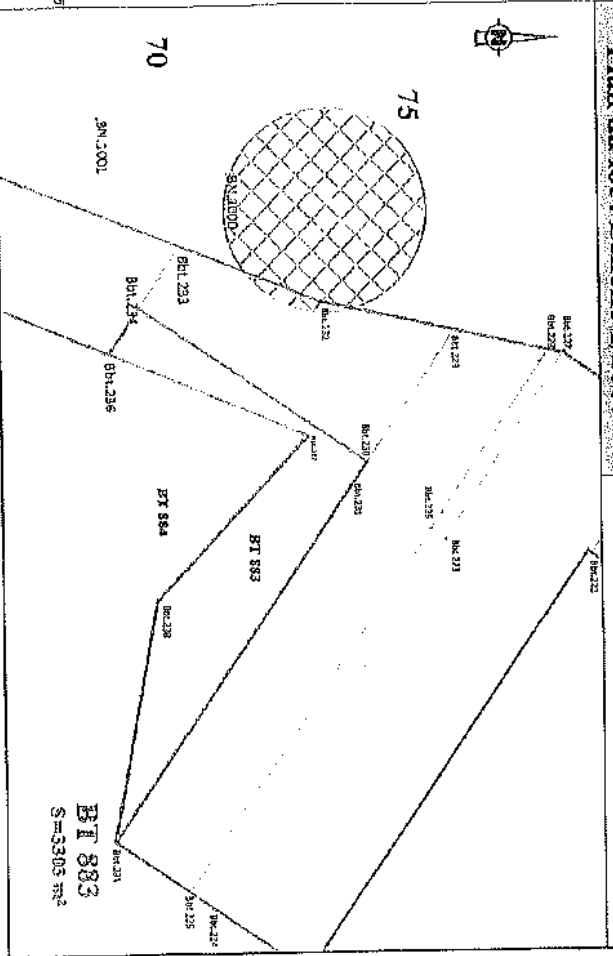
NUM	X	Y
BT 1000	353974.95	542926.48
BT 1001	353907.29	542928.17
BT 1002	354690.19	542928.28
BT 1003	353856.83	543019.48
BT 1004	353856.83	543018.48
BT 1004	353834.91	542986.31
BT 1004	353834.91	542922.44
BT 1006	353907.81	542918.78
BT 1007	353771.89	542995.99
BT 1008	353703.64	542931.05
BT 1009	353867.37	542952.06
BT 1010	353604.67	542918.53

Plan du lot : Echelle 1/2000

Légende

- Limites cadastrales
- Limite Parcelle BI 883
- Tracé du ICSP - EP 2
- Parcelle BI 716
- Emprise réservée pour voirie:
- N°70 Voie intercommunale
- Emprise réservée pour carrefour N°37 Carrefour
- Madefaire/ voie intercommunale
- Emprise réservée pour voirie N°75
- Liaison Madefaire/Voie intercommunale

LIMITE NOUVELLE - Coordonnées en RGF 95		
MAT	X	Y
Btl 230	353867.35	542926.26
Btl 231	353872.16	542922.61
Btl 234	353870.71	542957.76
Btl 235	353879.80	542948.96
Btl 236	353834.17	542948.51
Btl 237	353869.15	542908.45
Btl 238	353908.06	542862.23




Collectivité Territoriale
de la Guyane

Commune de CAYENNE

PROJET DU TCSP
PLAN PARCELLAIRE
Plan individuel

Parcelle cadastrée Section BI n°867
Contenance: 1ha93a72ca

Propriétaire	COMMUNE DE CAYENNE
Nouveau numéro	BI n°897
Superficie utile	2976 m ²
DMPC	3344K



Dossier : 21028-6



DIRECTION GÉNÉRALE DE L'URBANISME

10, rue de la République - 97300 Cayenne

AMERCE

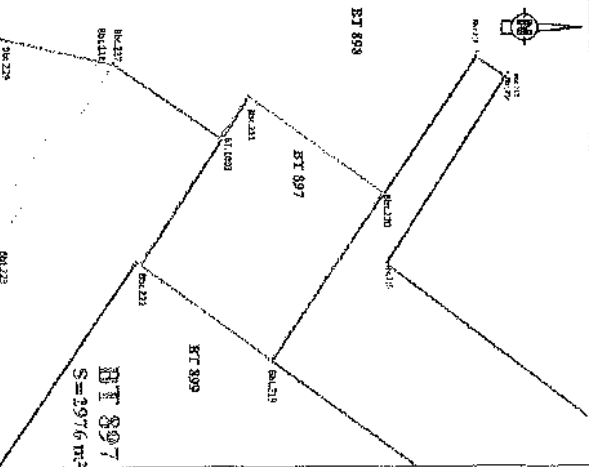
Sous-section du cabinet D.G.U. DU BAU
Edif. : route de Remire - Immeuble "Tribunal"
97314 Remire-Montjoly
Tél : 03 94 10 00 77 - Fax : 03 94 31 12 73
Mail : contact@amerce.org



PLAN D'ENSEMBLE

Echelle : 1/10000 °

Plan du lot : Echelle 1/2000°



Légende

Limites cadastrales

Limite Parcelle BI 897

Tracé du TCSP EP 2

Parcelle BI 867

Emprise réservée pour voirie
N°10 Voie intercommunale

LIMITE NOUVELLE - Coordonnées en RGF 85		
MAT	X	Y
BT 1009	353856.83	543019.48
Bt 219	353923.87	543034.00
Bt 220	353873.87	543067.83
Bt 221	353854.98	543028.84
Bt 222	353895.27	542994.11

CADASTRE - Coordonnées Points de cadastre		
MAT	X	Y
BT 1000	353974.95	543280.28
BT 1001	353907.29	543208.17
BT 1002	354080.16	542928.28
BT 1003	353856.83	543019.48
BT 1004	353856.83	543019.48
BT 1005	353854.91	542986.31
BT 1006	353824.91	542986.31
BT 1007	353746.91	542822.44
BT 1008	353897.81	542929.78
BT 1009	353771.99	542288.99
BT 1009	353703.84	542331.05
BT 1009	353667.37	542682.06
BT 1010	353804.87	542819.85


Collectivité Territoriale
de la Guyane

Commune de CAYENNE

PROJET DU TCSP
PLAN PARCELLAIRE
Plan individuel

Parcelle cadastrée Section H1 n° 823
Contenance: 5ha75a60ca

Propriétaire	ETAT
Nouveau numéro	BT n° 907
Superficie utile	9031 m ²
DMPC	3362 R



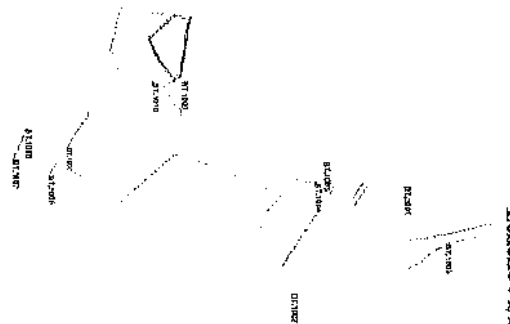
Logo of the Territorial Collectivity of Cayenne and the Department of Cayenne.

Succession du cabinet DEFOS MURAU
894, route de Rouré - Immeuble "Paradise"
97554 Réunion Montjoly
Tél : 05 94 30 03 77 - Fax : 05 94 31 12 75
Mail : contact@remue.org

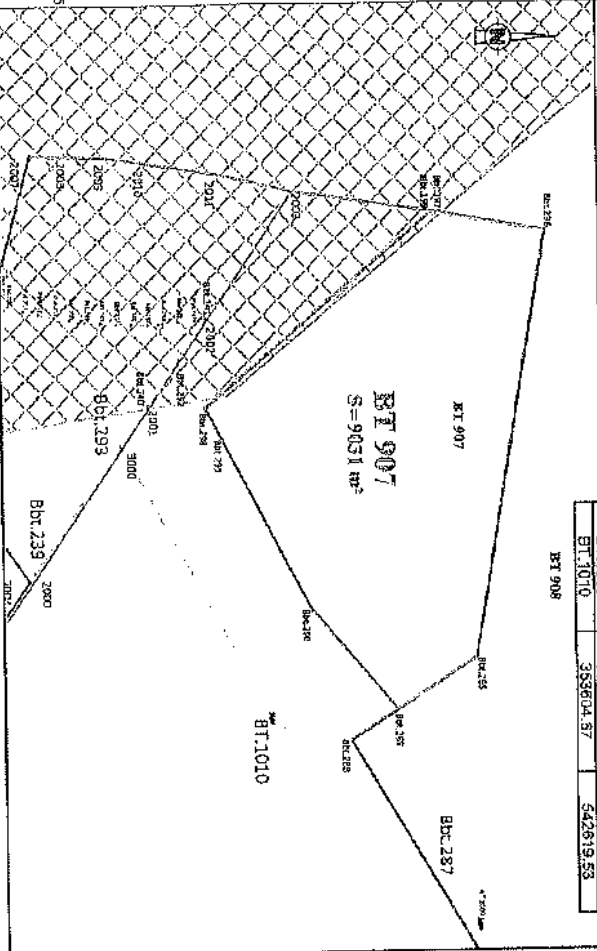
Logo of AZURGE.

PLAN D'ENSEMBLE

Echelle : 1/15000



Plan du lot : Echelle 1/2000



Légende

- Limites cadastrales
- Limite Parcelle BT 907
- Itiné du TCSP EP 2
- Parcelle BT 823
- Emprise réservée pour carrefour: N°38 Carrefour des Maringodins
- Emprise réservée pour voirie: N°70 Voie intercommunale

MAT	X	Y
BT 269	359603.40	542657.90
BT 290	353572.58	542631.72
BT 291	359521.53	542604.91
BT 295	359898.00	542692.05
BT 296	353461.26	542703.95
BT 297	353495.20	542669.55
BT 298	353512.79	542600.26
COORDONNÉES DES POINTS DE CADASTRE		
MAT	X	Y
BT 1000	353974.86	543280.48
BT 1001	353907.29	543208.17
BT 1002	354080.16	542928.28
BT 1003	353858.83	543019.48
BT 1004	353858.83	542985.31
BT 1005	353884.91	542995.31
BT 1006	353745.51	542922.44
BT 1007	353907.81	542319.78
BT 1008	353771.69	542299.99
BT 1009	353705.84	542331.05
BT 1010	353607.37	542582.05
BT 1011	353604.37	542619.53

Collectivité Territoriale
de la Guyane

Commune de CAYENNE

**PROJET DE TCSP
PLAN PARCELLAIRE**
Plan individuel



Propriétaire	COLLECTIVITE TERRITORIALE DE GUYANE
Référence	BT n°824
Contenance	16443ca



DEPOSES EXPERT
Dossier : 21028-6








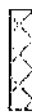
Successor du cabinet DEPOS DU PAU
854, route de Béthune - Jimelobis Tréport
97354, Kourou - Guyane
Tél : 05 94 30 00 77 - Fax : 05 94 31 12 75
Mail : contact@arapie.com

PLAN D'ENSEMBLE

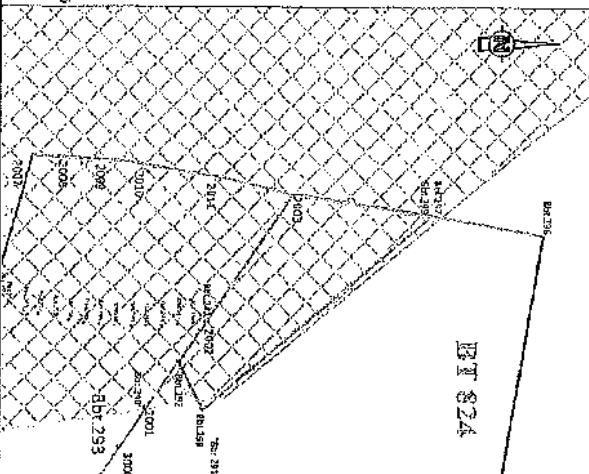
Echelle : 1/15000°



Légende

-  Limites cadastrales
-  Limite Parcelle
-  Tracé du TCSP_EP 2
-  Parcelle BT 824
-  Emprise réservée pour carrefour N°38 Carrefour des Marthouguins
-  Emprise réservée pour voirie N°70 Voie Intercommunale

Plan du lot : Echelle 1/2000°



Collectivité Territoriale
de la Guyane


Commune de CAYENNE

PROJET DU TCSP
PLAN PARCELLAIRE
Plan individuel

Parcelle cadastrée Section BT n°825

Contenance: 71429ca

Propriétaire	COLLECTIVITE TERRITORIALE DE GUYANE
Nouveau numéro	en cours de division
Superficie utile	3554 m ²
DMPC	

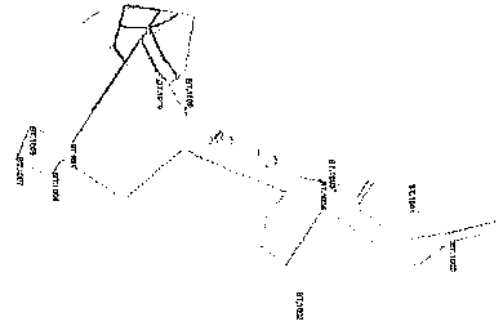


GEOMATRIQUE
Dossier : 21028-6

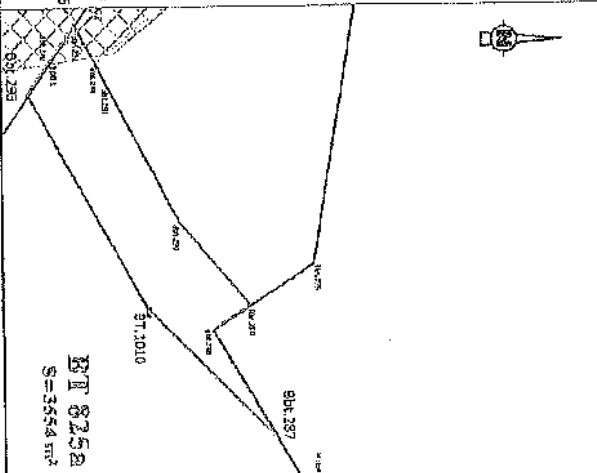
ARABOGE
Secteur de cabinet DEFOUSOUAUX
854, route de Rémets - Zonacelle "Vallon"
97354 Ste-Françoise
TÉ: 05 94 30 00 77 - Fax: 05 94 31 12 75
Mail: cabinet@arabogec.org

PLAN D'ENSEMBLE

Echelle : 1/15000



Plan du lot : Echelle 1/2500



Legende

- Limites cadastrales
- Limite Parcelle BT
- Tracé du TCSP EP 2
- Parcelle BT 825
- Emprise réservée pour carrefour N°38 Carrefour des Maripoutins
- Emprise réservée pour voie: N°70 Voie intercommunale

LIMITE NOUVELLE - Coordonnées en RGF93		
MAT	X	Y
BT 1010	353604.67	542619.53
364.240	353612.19	542592.90
B41.287	353653.98	542668.13
B41.288	353612.40	542643.84
B41.289	353608.40	542657.60
B41.290	353772.59	542691.72
B41.291	353621.53	542604.95
B41.292	353448.23	542582.72
B41.293	353623.87	542574.69
B41.298	353612.79	542600.38

CADASTRE - Coordonnées Points de balais		
MAT	X	Y
BT 1000	353974.95	543280.48
BT 1001	353907.29	543206.17
BT 1002	354080.16	543282.28
BT 1003	353985.83	543019.48
BT 1004	353855.83	543018.48
BT 1004	353824.91	542986.31
BT 1004	353834.91	542922.44
BT 1005	353745.51	542979.78
BT 1005	353807.81	542999.99
BT 1007	353774.69	542870.84
BT 1008	353703.84	543331.05
BT 1009	353697.37	543682.06
BT 1010	353604.67	542619.53

Collectivité Territoriale
de la Guyane

Commune de CAYENNE

PROJET DU TCSP
PLAN PARCELLAIRE
Plan individuel

Parcelle cadastrée Section BI n°826
Contenance: 4ha65866ca

Propriétaire	ETAT
Nouveau numéro	BI n°909
Superficie utile	43657 m ² (43422 m ² (*))
DMPC	3362F

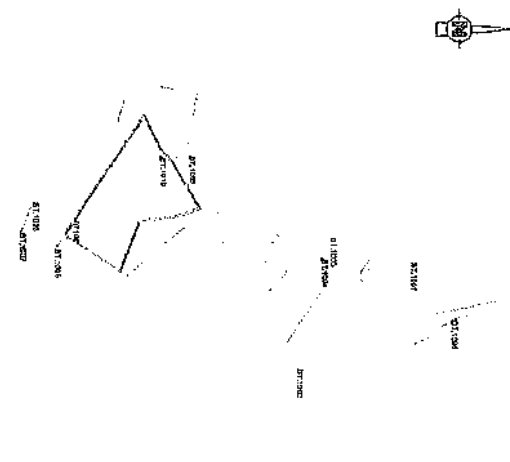


EG
GEOLOGIE SERVICE
Société d'ingénierie et de conseil
Dossier : 21028-6

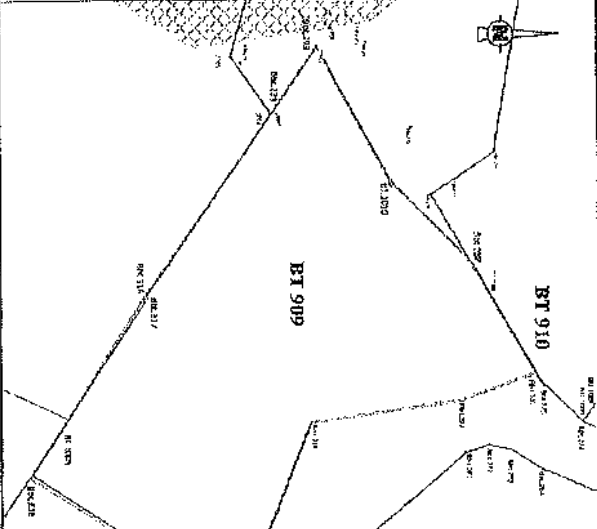
ARRÊGE
Secrétaire d'arrêté: BEPOS DUBAU
89, route de Remise - Zonnette "Terre"
97304 Kourou (Guyane)
Tél: 05 94 30 00 77 - Fax: 05 94 21 12 70
Mail: contact@arrage.org

PLAN D'ENSEMBLE

Echelle : 1/15000°



Plan du lot - Echelle 1/4000°



Légende

- Limites cadastrales
- Limite Parcelle BI 909
- Tracé du TCSP_Ep 2
- Parcelle BI 826
- Emprise réservée pour carrefour: N°38 Carrefour des Marlingoums
- Emprise réservée pour voirie N°70 Voie intercommunale

MAT	X	Y
BI_1000	353974.95	543200.48
BI_1001	353907.29	543208.17
BI_1002	354080.16	542928.28
BI_1003	353858.63	543018.48
BI_1004	353856.83	543019.48
BI_1005	353834.91	542986.31
BI_1006	353745.51	542422.44
BI_1007	353307.81	542379.78
BI_1008	353771.69	542299.99
BI_1009	353703.64	542331.05
BI_1010	353587.87	542682.05
BI_1011	353504.57	542819.53


Limite Nouvelle - Coordonnées en RGFC 95

MAT	X	Y
BI_1005	353745.51	542422.44
BI_1010	353804.57	542519.53
BI_1239	353581.39	542548.30
BI_1275	353719.57	542707.39
BI_1277	353735.65	542560.19
BI_1278	353746.35	542570.29
BI_1279	353860.03	542524.90
BI_1287	353853.55	542668.13
BI_1293	353529.87	542574.65
BI_1316	353672.54	542470.14
BI_1317	353673.35	542471.93
BI_1318	353780.16	542398.72

BI 909
S = 43 657 m²
S = 43 422 m²(*)
(*) surface cadastrée après bornage
contrautoire avec la BI 826

Collectivité Territoriale
de la Guyane


Commune de CAYENNE



PROJET DU TCSP
PLAN PARCELLAIRE
Plan individuel



Propriétaire	COMMUNE DE CAYENNE
Référence	BT n°771
Contenance	17a 47ca



Dossier : 21028-6

GEOMETRIE-CADASTRE
S.I.M. 2000



ANNEXE



Secours de cabinet DEPOS DU SAU
854, route de Rémire - Immeuble "Palmar"
97334 Rémire-Mengiby
TEL : 05 94 80 00 77 - Fax : 05 94 33 12 75
Mail : contact@orange.fr

PLAN D'ENSEMBLE

Echelle : 1/10000



Plan du lot : Echelle 1/2000

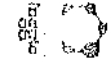
BT 771

Légende

- Limites cadastrales
- Limites Parcelle BT
- Tracé du TCSP EP 2
- Parcelle BT 771
- Emprise réservée pour voiries
- N°70 Voie intercommunale
- Emprise réservée pour carrefour
- N°37 Carrefour
- Madeleine/ Voie intercommunale
- Emprise réservée pour voirie
- N°75
- Liaison Madeleine/Voie intercommunale

Collectivité Territoriale
de la Guyane


Commune de CAYENNE



PROJET DU TCSP
PLAN PARCELLAIRE
Plan individuel



Propriétaire	Mission Catholique de la Guyane
Référence	BT n°742
Contenance	2ha 17a 94ca



Dossier : 21028-6



Direction Générale
de l'Équipement et de l'Urbanisme

ANNEXE



Succession du colonel JEROME DAUBAY
854, route de Nourie - Parcade "Paradise"
97384 Nourie-Macajou
Tél : 05 94 30 00 77 - Fax : 05 94 31 12 75
Mail : contact@genuep.guy

PLAN D'ENSEMBLE

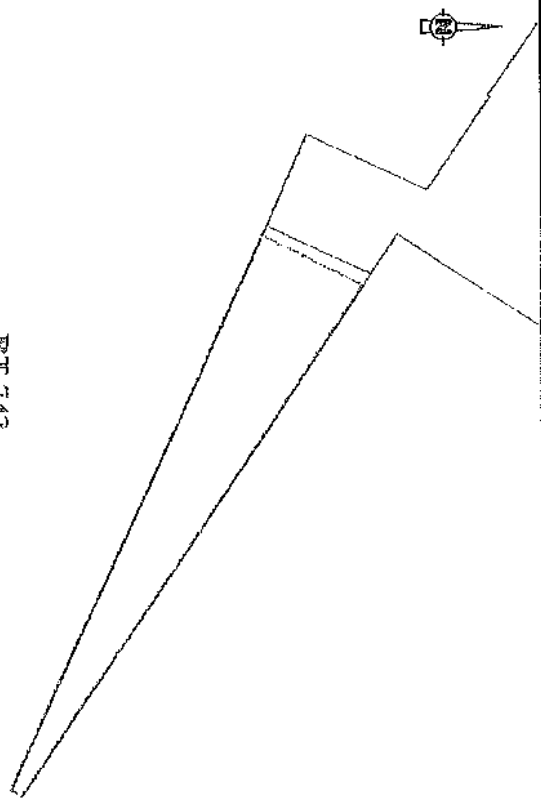
Echelle : 1/10000



Légende

- Limites cadastrales
- Limite Parcelle BT
- Tracé du TCSP EP 2
- Parcelle BT 742

Plan du lot : Echelle 1/2000



BT 742

Collectivité Territoriale
de la Guyane

Commune de CAYENNE

PROJET DU TCSP
PLAN PARCELLAIRE
Plan individuel

Parcelle cadastrée Section SD n°83

Contenance: 2a78ca

Propriétaire	LA SOCAPRIG
N° d'emprise	SD n°107
Superficie utile	244 m²
DMPC	3312N



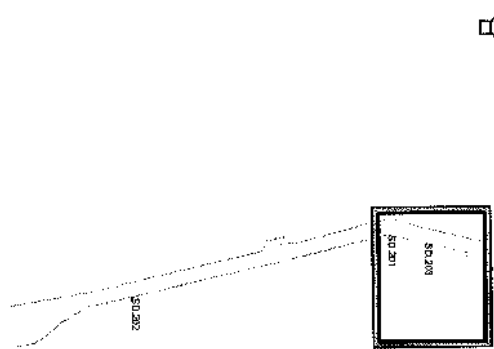
Dossier : 21078-6



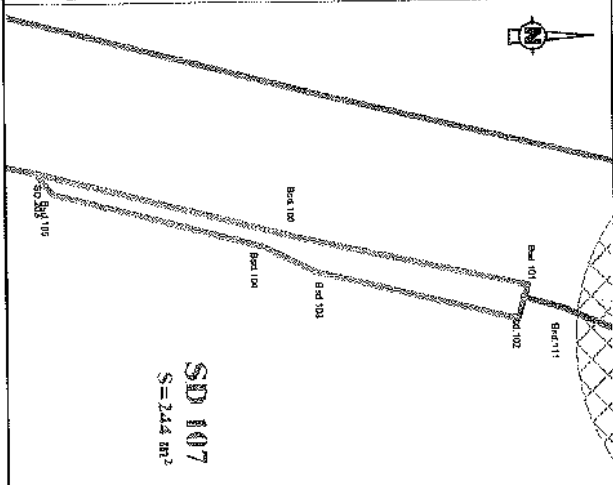
Successor du cabinet DIFOS SU PAU
894, route de Renée - Immeuble "Promis"
97354 Remire-Montjoly
Tel : 05 94 30 00 77 - Fax : 05 94 31 12 73
Mail : contact@armee.gp

PLAN D'ENSEMBLE

Echelle : 1/10000°



Plan du lot : Echelle 1/500°



Légende

Limites cadastrales
Limite Parcelle SD 107
Tracé du TCSP_EP 2
Parcelle SD 83

Emprise réservée pour voirie:
N°74 Voie Jasmin

LIMITE NOUVELLE - Coordonnées en RGF93		
MAT	X	Y
Bsd 100	353895,25	543809,00
Bsd 101	353890,26	543841,97
Bsd 102	353890,17	543840,92
Bsd 103	353901,17	543811,49
Bsd 104	353897,47	543803,70
Bsd 105	353889,64	543774,72
SD 203	353886,69	543771,21

CADASTRE - Coordonnées Points de cadage		
MAT	X	Y
SD 201	353874,49	543717,97
SD 202	353929,58	543348,76
SD 203	353895,69	543711,21

Collectivité Territoriale
de la Guyane


Commune de CAYENNE

PROJET DU TCSP
PLAN PARCELLAIRE
Plan individuel



Parcelle cadastrée Section SD n°93
Contenance: 11471ca

Propriétaire	M. MARIE-ANNE MARIAN
Nouveau numéro	en cours de division
Superficie utile	145 m²
DMPC	

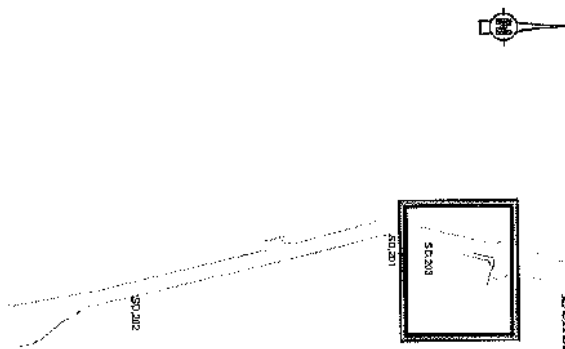


EG
GISEMENT-DIVERT
Dossier : 21028-6

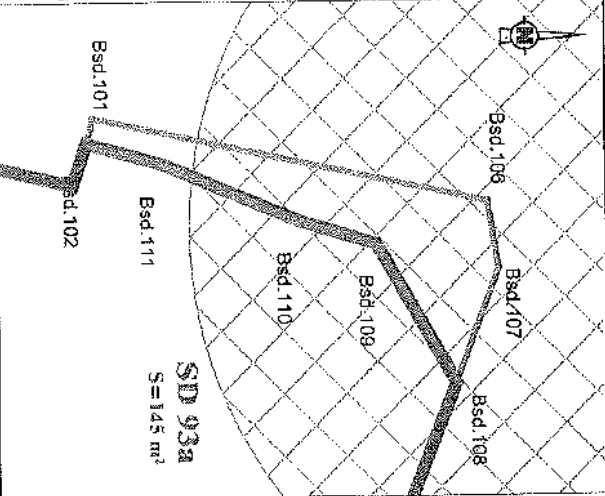
ARMÉE
Successor du cabinet DEFOS DU RAU
894, route de Béatrice - Immeuble "Pensée"
97304 Remire-Montjoly
Tél : 05 94 30 00 77 - Fax : 05 94 31 12 75
Mail : contact@armee.org

PLAN D'ENSEMBLE

Echelle : 1/10000 °



Plan du lot : Echelle 1/500°



Légende

- Limites cadastrales
- Limite Parcelle
- Tracé du TCSP_EP 2
- Parcelle SD 93
- Emprise réservée pour voirie:
N°74 Voie Jasmin
- Emprise réservée pour carrefour:
N°34 Carrefour Cabassou / RD2

CADASTRE	Coordonnées	Points de calage
MAT	X	Y
SD 201	3538674.48	543717.97
SD 202	3539059.58	543348.76
SD 203	3538866.69	543771.21

Coordonnées des bornes en RGFS 85	X	Y
Bsd.101	353903.36	543841.90
Bsd.102	353905.13	543841.39
Bsd.106	353899.49	543870.25
Bsd.107	353814.24	543871.01
Bsd.108	353822.38	543867.88
Bsd.109	353912.49	543862.26
Bsd.110	353910.31	543895.71
Bsd.111	353906.67	543846.87


Collectivité Territoriale
de la Guyane

Commune de CAYENNE

PROJET DU TCSP
PLAN PARCELLAIRE
Plan individuel

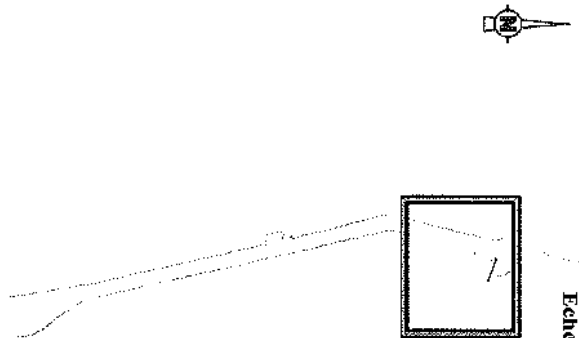


Propriétaire	Collectivité Territoriale de la Guyane
Référence	SD n°94
Superficie utile	61a



PLAN D'ENSEMBLE

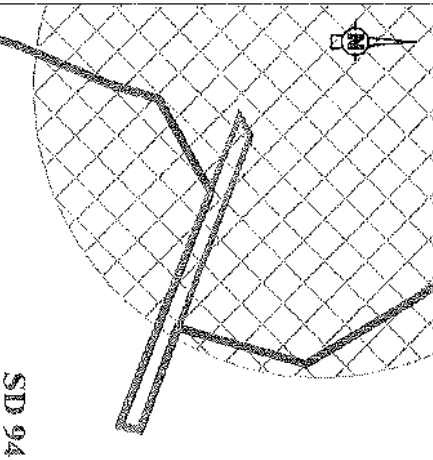
Echelle : 1/10000 °



Légende

- Limites cadastrales
- Limite Parcelle
- Tracé du TCSP_EP 2
- Parcelle SD 94
- Emprise réservée pour voirie:
N°74 Voie Jasmin
- Emprise réservée pour carrefour:
N°34 Carrefour Cabassou / RD2

Plan du lot : Echelle 1/500°



SD 94



GEOMATICS-ENVIEY
CONSEILS EN GÉOMATIQUE

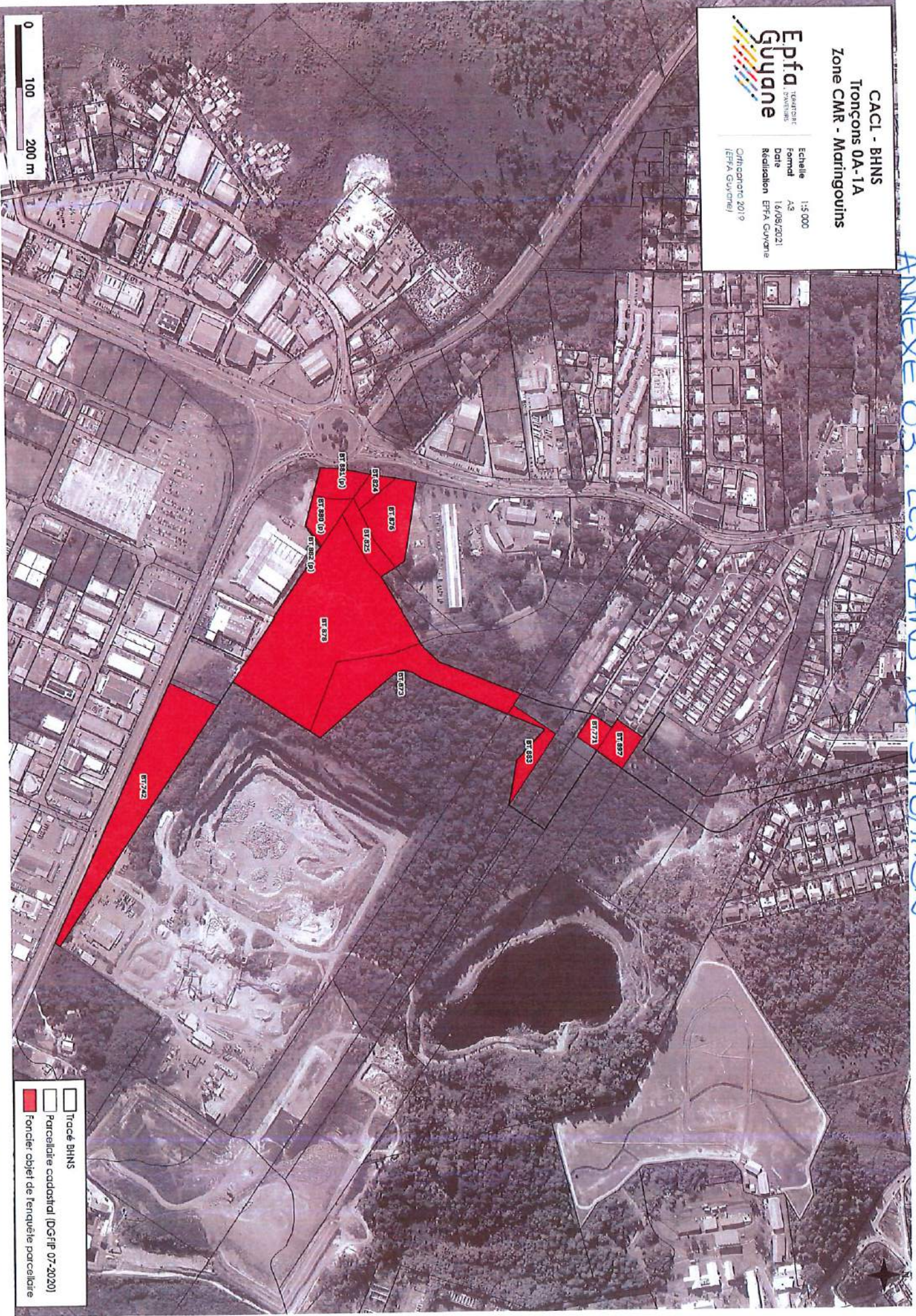
Dossier : 21028-6



ARMEGE

Successeur du cabinet DÉROS DU PAU
654, route de Remis - Immeuble "P'Armege"
97154 Remire-Montjoly
Tél : 03 94 30 00 77 - Fax : 03 94 31 12 75
Mail : contact@armege.org

ANNEXE 03 : LES PLANS DE SITUATION

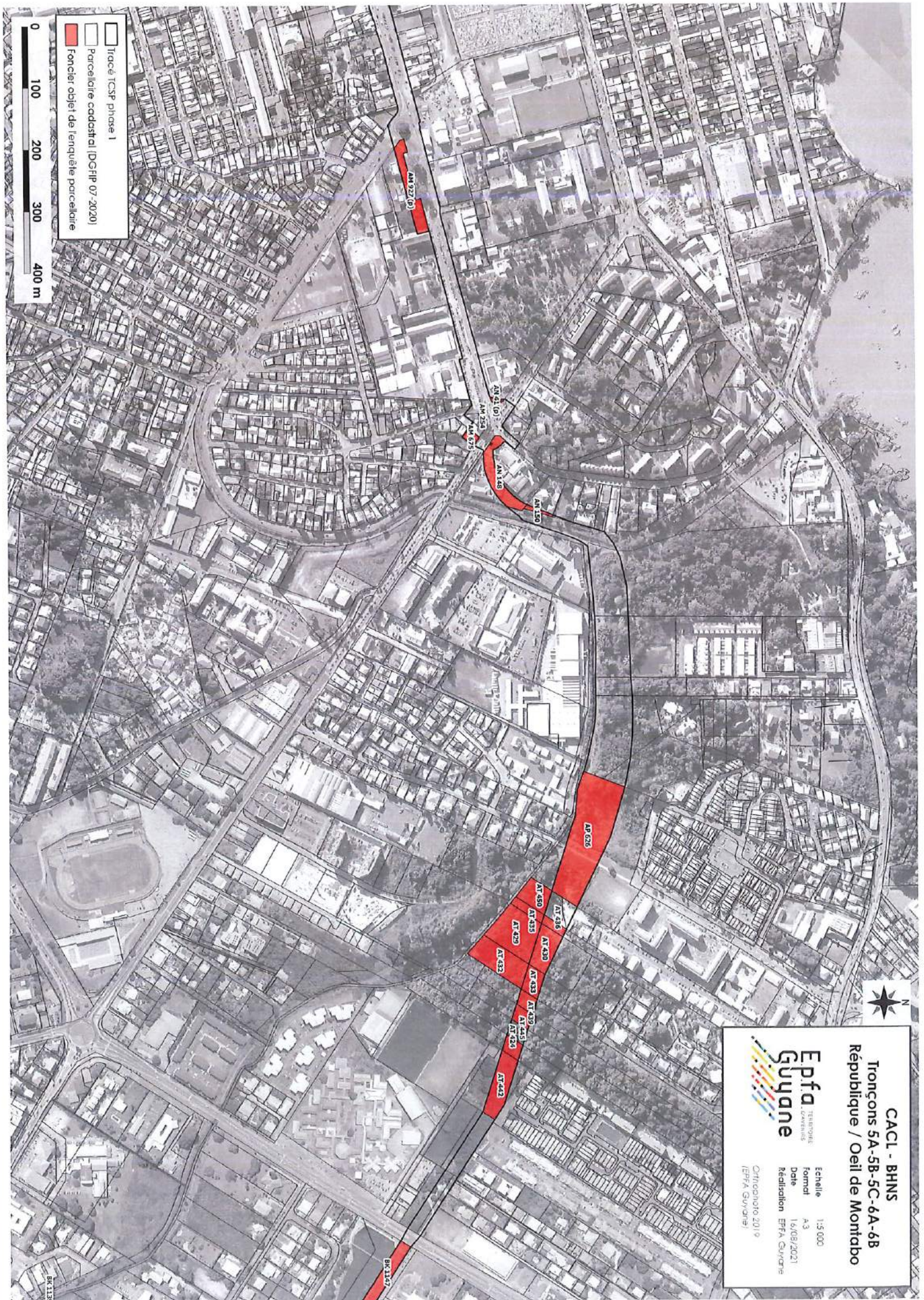





CACL - BHNS
Tronçons 3A-3B-4A-4B
Avenue Catoyée / Canal Laussot



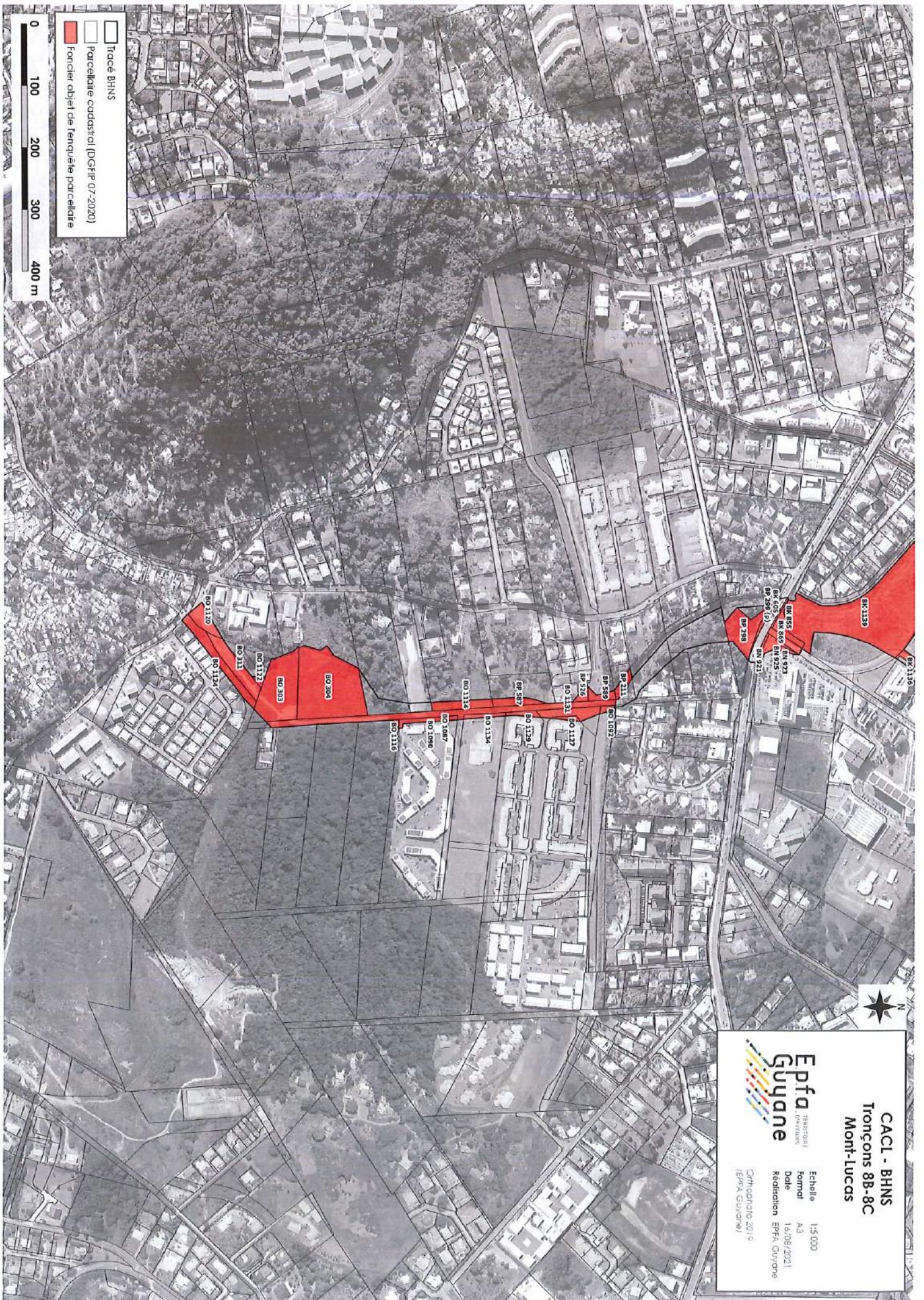
Echelle	1:5 000
Format	A3
Date	15/09/2021
Réalisation	EPTA Guv'ch'e (EPTA Guv'ch'e)
Orthophoto	2019



CACL - BHNS
Tronçons 5A-5B-5C-6A-6B
République / Oeil de Montabo


Epfa
TRÉSORERIE
UNIVERSITÉ
Guyane

Echelle	1:5 000
Format	A3
Date	16/08/2021
Réalisation	Epfa Guyane
©Orthophoto 2019 (Epfa Guyane)	



CACL - BHNS
Tronçons 8B-8C
Mont-Lucas


EPfa
TERRETOIRE
L'AVENIR
Guiane

Echelle 1:5 000
 Format A3
 Date 16/08/2021
 Rédaction EPfa, Guiane
 (EPfa, Guiane)
 Octobre 2019



Direction Générale des Sécurités,de la
Règlementation et des Controles

R03-2021-12-07-00006

Autorisation d'exercer concernant la Ste.
Spécialiste Protection à ST. GEORGES

COMMISSION LOCALE D'AGRÈMENT ET DE CONTRÔLE ANTILLES-GUYANE

**Décision n°AUT-AG1-2021-11-22-A-00102657
portant délivrance d'une autorisation d'exercer**

SPECIALISTE PROTECTION
A l'attention du dirigeant
27 rue Alphonse Gueye
97313 ST GEORGES

La Commission locale d'agrément et de contrôle Antilles-Guyane,

Vu le livre VI du code de la sécurité intérieure, en ses parties législative et réglementaire ;

Vu le décret n° 2016-515 du 26 avril 2016 relatif aux conditions d'exercice des activités privées de sécurité et au Conseil national des activités privées de sécurité ;

Vu la demande présentée le 18/11/2021, par le dirigeant ou gérant, pour obtenir une autorisation d'exercer, pour le compte de l'établissement SPECIALISTE PROTECTION sis 27 rue Alphonse Gueye 97313 ST GEORGES.

Considérant qu'il résulte de l'instruction que cette demande est conforme aux dispositions législatives et réglementaires en vigueur ;

DECIDE

Article 1 : Une autorisation d'exercer numéro **AUT-973-2120-11-22-20210806367** est délivrée à **SPECIALISTE PROTECTION**, sis 27 rue Alphonse Gueye, 97313 ST GEORGES et de numéro SIRET ou autre référence 90434233400011.

Article 2 : Elle autorise son bénéficiaire à exercer la ou les activités privées de sécurité suivantes :

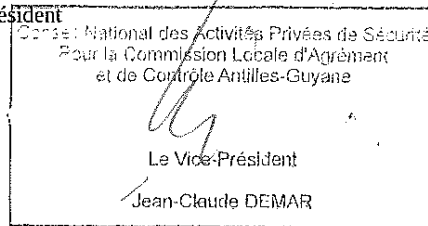
- Surveillance ou gardiennage

Article 3 : En application des articles L612-16 et L612-17 du code de la sécurité intérieure, la présente autorisation d'exercer peut être retirée ou suspendue à tout moment si les conditions initiales de sa délivrance ne sont plus remplies.

Fait à Fort-de-France, le 07/12/2021

Pour la Commission locale d'agrément et de contrôle Antilles-Guyane

Le Vice-Président



Vous disposez d'un délai de deux mois à compter de la notification de la présente décision pour former un recours administratif préalable obligatoire auprès de la Commission nationale d'agrément et de contrôle du Conseil National des Activités Privées de Sécurité (CNAPS), située 2-4-6 boulevard Poissonnière - 75 009 PARIS. La Commission nationale statuera sur le fondement de la situation de fait et de droit prévalant à la date de sa décision. Ce recours est obligatoire avant tout recours contentieux. Le recours contentieux peut être exercé auprès du tribunal administratif du lieu de votre résidence dans les deux mois à compter soit de la notification de la décision expresse prise par la Commission nationale d'agrément et de contrôle, soit de l'acquisition de la décision implicite de rejet résultant du silence gardé par la Commission nationale d'agrément et

Direction Générale des Sécurités,de la
Règlementation et des Controles

R03-2021-12-16-00004

refus de délivrance d'une autorisation de
d'exercer de M. ANDRADE PINTO TERCIA

COMMISSION LOCALE D'AGRÈMENT ET DE CONTRÔLE ANTILLES-GUYANE

**Délibération n°AUT-AG1-2021-12-16-A-00111210
portant refus de délivrance d'une autorisation
d'exercer**

DE ANDRADE PINTO TERCIO
A l'attention du dirigeant
1 avenue du Général François Virgile
Appartement 2
97300 CAYENNE

La Commission locale d'agrément et de contrôle Antilles-Guyane après en avoir délibéré ,

Vu le livre VI du code de la sécurité intérieure, en ses parties législative et réglementaire ;

Vu l'article R. 40-29 du code de procédure pénale ;

Vu le décret n° 2010-569 du 28 mai 2010 modifié relatif au fichier des personnes recherchées ;

Vu le décret n° 2015-648 du 10 juin 2015 relatif à l'accès au traitement d'antécédents judiciaires et au fichier des personnes recherchées ;

Vu le décret n° 2016-515 du 26 avril 2016 relatif aux conditions d'exercice des activités privées de sécurité et au Conseil national des activités privées de sécurité ;

Considérant que le dirigeant ou gérant, a saisi la Commission locale d'agrément et de contrôle Antilles-Guyane par courrier en date du 26/10/2021 afin d'obtenir une autorisation d'exercer, pour le compte de l'établissement DE ANDRADE PINTO TERCIO sis Appartement 2 1 avenue du Général François Virgile 97300 CAYENNE.

Considérant que le dirigeant déclaré de la société M. DE ANDRADE PINTO Tercio a fait l'objet d'un retrait d'agrément de dirigeant par décision du 16-12-2021,"

DECIDE

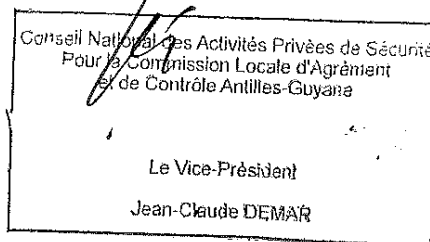
Article 1 : En application des articles L. 612-9 à L612-12 du Code de la sécurité intérieure, la délivrance d'une autorisation d'exercer à DE ANDRADE PINTO TERCIO, sis Appartement 2 97300 CAYENNE et de numéro SIRET ou autre référence 79465098600027, est refusée.

Article 2 : La présente décision sera notifiée à l'intéressé(e).

Fait à Fort-de-France, le 16/12/2021

Pour la Commission locale d'agrément et de contrôle Antilles-Guyane

Le Vice-Président



Vous disposez d'un délai de deux mois à compter de la notification de la présente décision pour former un recours administratif préalable obligatoire auprès de la Commission nationale d'agrément et de contrôle du Conseil National des Activités Privées de Sécurité (CNAPS), située 2-4-6 boulevard Poissonnière - 75 009 PARIS. La Commission nationale statuera sur le fondement de la situation de fait et de droit prévalant à la date de sa décision. Ce recours est obligatoire avant tout recours contentieux. Le recours contentieux peut être exercé auprès du tribunal administratif du lieu de votre résidence dans les deux mois à compter soit de la notification de la décision expresse prise par la Commission nationale d'agrément et de contrôle, soit de l'acquisition de la décision implicite de rejet résultant du silence gardé par la Commission nationale d'agrément et

Direction Générale des Territoire et de la Mer

R03-2022-01-03-00001

récépissé de dépôt de dossier de déclaration
donnant accord pour commencement des
travaux concernant 7 franchissements dans le
cadre d'une demande d'ARM- Crique Bon Espoir
Sud - Commune de Saint-Laurent-du-Maroni



**PRÉFET
DE LA RÉGION
GUYANE**

*Liberté
Égalité
Fraternité*

**Direction Générale
des Territoires et de la Mer**

**Direction de l'Environnement,
de l'Agriculture, de l'Alimentation et de la Forêt**

**RÉCÉPISSÉ DE DÉPÔT DE DOSSIER DE DÉCLARATION
DONNANT ACCORD POUR COMMENCEMENT DES TRAVAUX
CONCERNANT**

**7 FRANCHISSEMENTS DANS LE CADRE D'UNE DEMANDE D'ARM - CRIQUE BON ESPOIR SUD
COMMUNE DE SAINT-LAURENT-DU-MARONI**

DOSSIER N° 973-2021-00093

**LE PRÉFET DE RÉGION GUYANE
CHEVALIER DE LA LÉGION D'HONNEUR
CHEVALIER DE L'ORDRE NATIONAL DU MÉRITE**

VU le code de l'environnement, et notamment les articles L. 211-1, L. 214-1 à L. 214-6 et R. 214-1 à R. 214-56 ;

VU l'arrêté du 28 novembre 2007 fixant les prescriptions générales applicables aux installations, ouvrages, travaux ou activités soumis à déclaration en application des articles L. 214-1 à L. 214-6 du code de l'environnement et relevant de la rubrique 3.1.2.0 (2°) de la nomenclature annexée au tableau de l'article R. 214-1 du code de l'environnement ;

VU l'arrêté du 30 septembre 2014 fixant les prescriptions techniques générales applicables aux installations, ouvrages, travaux et activités soumis à autorisation ou à déclaration en application des articles L. 214-1 à L. 214-3 du code de l'environnement et relevant de la rubrique 3.1.5.0 de la nomenclature annexée à l'article R. 214-1 du code de l'environnement ;

VU le Schéma Directeur d'Aménagement et de Gestion des Eaux (SDAGE) de Guyane approuvé par arrêté préfectoral n°2015-328-0009 du 24 novembre 2015 ;

VU le décret n° 2019-894 du 28 août 2019 relatif à l'organisation et aux missions des services de l'État en Guyane ;

VU le décret du 25 novembre 2020 portant nomination de M. Thierry QUEFFELEC, préfet, en qualité de préfet de la région Guyane, préfet de Guyane ;

VU l'arrêté n°R03-2020-05-14-004 du 14 mai 2020 portant organisation des services de l'État en Guyane ;

VU le décret du 15 septembre 2021 portant nomination de M. Mathieu GATINEAU, sous-préfet hors classe, en qualité de secrétaire général des services de l'État, responsable de la coordination des politiques publiques, auprès du préfet de la région Guyane, préfet de Guyane ;

VU l'arrêté n°R03-2021-10-04-00001 du 4 octobre 2021 portant délégation de signature à M. Mathieu GATINEAU, secrétaire général des services de l'État ;

VU l'arrêté du 15 juillet 2021 portant nomination (direction générale des territoires et de la mer) de M. Ivan MARTIN, en qualité de Directeur Général des Territoires et de la Mer ;

VU l'arrêté n°R03-2021-08-03-00009 du 3 août 2021 portant délégation de signature à M. Ivan MARTIN, Directeur Général des Territoires et de la Mer ;

**Direction Générale
des Territoires et de la Mer**

VU l'arrêté n°R03-2021-11-25-00015 du 25 novembre 2021 portant subdélégation de signature de M. Ivan MARTIN, Directeur Général des Territoires et de la Mer de Guyane à ses collaborateurs ;

VU le dossier de déclaration déposé au titre de l'article L. 214-3 du code de l'environnement considéré complet en date du 27 Décembre 2021, présenté par GREEN & GOLD représenté par Madame VIERA DA ROCHA Vanda, enregistré sous le n° 973-2021-00093 et relatif à : 7 franchissements dans le cadre d'une demande d'ARM – n° PTMG 2021 – 034 - crique Bon Espoir sud ;

donne récépissé du dépôt de sa déclaration au pétitionnaire suivant :

**GREEN & GOLD
ZI PARIACABO
18 RUE ZENOBE GRAMME
97310 KOUROU**

concernant :

7 franchissements dans le cadre d'une demande d'ARM - crique Bon Espoir sud

**Pelle excavatrice HITACHI n° HCMD45ZP00801571
Véhicule TOYOTA HILUX n° FB-861-HV
Quad MOTO STAR n° FY-279-TJ**

dont la réalisation est prévue dans la commune de SAINT-LAURENT-DU-MARONI

Les ouvrages constitutifs à ces aménagements rentrent dans la nomenclature des opérations soumises à déclaration au titre de l'article L. 214-3 du code de l'environnement. Les rubriques du tableau de l'article R. 214-1 du code de l'environnement concernées sont les suivantes :

Rubrique	Intitulé	Projet	Régime	Arrêtés de prescriptions générales correspondant
3.1.2.0	Installations, ouvrages, travaux ou activités conduisant à modifier le profil en long ou le profil en travers du lit mineur d'un cours d'eau, à l'exclusion de ceux visés à la rubrique 3.1.4.0, ou conduisant à la dérivation d'un cours d'eau: 1° Sur une longueur de cours d'eau supérieure ou égale à 100 m (A) 2° Sur une longueur de cours d'eau inférieure à 100 m (D)	<p style="text-align: center;"><u>Profils en travers</u></p> <p><i>Affluents crique Amadis :</i> 1^{er} franchissement : 3 m 2^e franchissement : 1,5 m 3^e franchissement : 1 m 4^e franchissement : 2,5 m 5^e franchissement : 1,5 m 6^e franchissement : 1 m 7^e franchissement : 1,5 m</p> <p style="text-align: center;">Total : 12 m</p> <p style="text-align: center;"><u>Profils en long</u> 4 m pour chaque franchissement</p> <p style="text-align: center;">Total : 28 m</p>	Déclaration	Arrêté du 28 novembre 2007

**Direction Générale
des Territoires et de la Mer**

3.1.5.0	Installations, ouvrages, travaux ou activités étant de nature à détruire les frayères, les zones de croissance ou les zones d'alimentation de la faune piscicole, des crustacés et des batraciens : 1°) Destruction de plus de 200 m ² de frayères (A), 2°) Dans les autres cas (D)	<u>Affluents crique Amadis :</u> 1er franchissement : 12 m ² 2e franchissement : 6 m ² 3e franchissement : 4 m ² 4e franchissement : 10 m ² 5e franchissement : 6 m ² 6e franchissement : 4 m ² 7e franchissement : 6 m ² Total Affluents crique Amadis : 48 m²	Déclaration	Arrêté du 30 septembre 2014
---------	---	--	-------------	-----------------------------

Le déclarant devra respecter les prescriptions générales définies dans les arrêtés dont les références sont indiquées dans le tableau ci-dessus et qui sont joints au présent récépissé.

Le déclarant peut débiter son opération dès réception du présent récépissé. Au vu des pièces constitutives du dossier complet, il n'est pas envisagé de faire opposition à cette déclaration.

Copies de la déclaration et de ce récépissé sont adressées à la mairie de SAINT-LAURENT-DU-MARONI

où cette opération doit être réalisée, pour affichage et mise à disposition pendant une durée minimale d'un mois pour information.

Ces documents seront mis à disposition du public sur le site internet de la préfecture de la GUYANE durant une période d'au moins six mois.

Cette décision est susceptible de recours contentieux devant le tribunal administratif territorialement compétent, conformément à l'article R.514-3-1 du code de l'environnement, par les tiers dans un délai de quatre mois à compter du premier jour de sa publication ou de son affichage à la mairie, et par le déclarant dans un délai de deux mois à compter de sa notification. Cette décision peut également faire l'objet d'un recours gracieux ou hiérarchique dans un délai de deux mois. Ce recours administratif prolonge de deux mois les délais mentionnés ci-dessus.

Le service de police de l'eau devra être averti de la date de début des travaux ainsi que de la date d'achèvement des ouvrages et, le cas échéant, de la date de mise en service.

En application de l'article R. 214-40-3 du code de l'environnement, la mise en service de l'installation, la construction des ouvrages, l'exécution des travaux, et l'exercice de l'activité objets de votre déclaration, doivent intervenir dans un délai de 3 ans à compter de la date du présent récépissé, à défaut de quoi votre déclaration sera caduque.

En cas de demande de prorogation de délai, dûment justifiée, celle-ci sera adressée au préfet au plus tard deux mois avant l'échéance ci-dessus.

Les ouvrages, les travaux et les conditions de réalisation et d'exploitation doivent être conformes au dossier déposé.

L'inobservation des dispositions figurant dans le dossier déposé ainsi que celles contenues dans les prescriptions générales annexées au présent récépissé, pourra entraîner l'application des sanctions prévues à l'article R. 216-12 du code de l'environnement.

En application de l'article R. 214-40 du code de l'environnement, toute modification apportée aux ouvrages, installations, à leur mode d'utilisation, à la réalisation des travaux ou à l'aménagement en résultant, à l'exercice des activités ou à leur voisinage et entraînant un changement notable des éléments du dossier de déclaration initiale doit être porté, **avant réalisation** à la connaissance du préfet qui peut exiger une nouvelle déclaration.

**Direction Générale
des Territoires et de la Mer**

Les agents mentionnés à l'article L. 216-3 du code de l'environnement et notamment ceux chargés de la police de l'eau et des milieux aquatiques auront libre accès aux installations objet de la déclaration dans les conditions définies par le code de l'environnement, dans le cadre d'une recherche d'infraction.

Les droits des tiers sont et demeurent expressément réservés.

Le présent récépissé ne dispense en aucun cas le déclarant de faire les déclarations ou d'obtenir les autorisations requises par d'autres réglementations.

A Cayenne, le 03.01.2022

Pour le Préfet de la GUYANE
L'Adjoint au Chef de service Paysages,
Eau et Biodiversité,


Xavier DELAHOUSSE

ANNEXE 1

Coordonnées des points de franchissement envisagés (en UTM22N RGFG95) :

Numéro	Coordonnées <i>Affluents crique Amadis :</i>	
1	185244	562246
2	184900	563142
3	184753	563785
4	185888	562695
5	185598	563424
6	185240	564090
7	182755	562065

