



# Déviations de deux canalisations d'hydrocarbures et une canalisation de GPL Remire-Montjoly

Département de Guyane (973)

Commune de REMIRE-MONTJOLY



**Carte de situation**

CE DOCUMENT REALISE SOUS SIG EST LA PROPRIETE DE LA SARA ET NE PEUT ETRE REPRODUIT OU DIVULGUE SANS SON AUTORISATION  
THIS DOCUMENT REALIZED UNDER GIS IS THE PROPERTY OF SARA AND MAY NOT BE REPRODUCED OR DISCLOSED WITHOUT ITS AUTHORIZATION

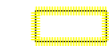
Référence / Reference	Echelle / Scale	Format / Size	Planche / Page Sheet / Page
EUR 9768	1 :10 000	A0	1 / 1

## LEGENDE



### Ouvrage

-  Nappe de canalisations projetée
-  Nappe de canalisations existante

### Limites administratives

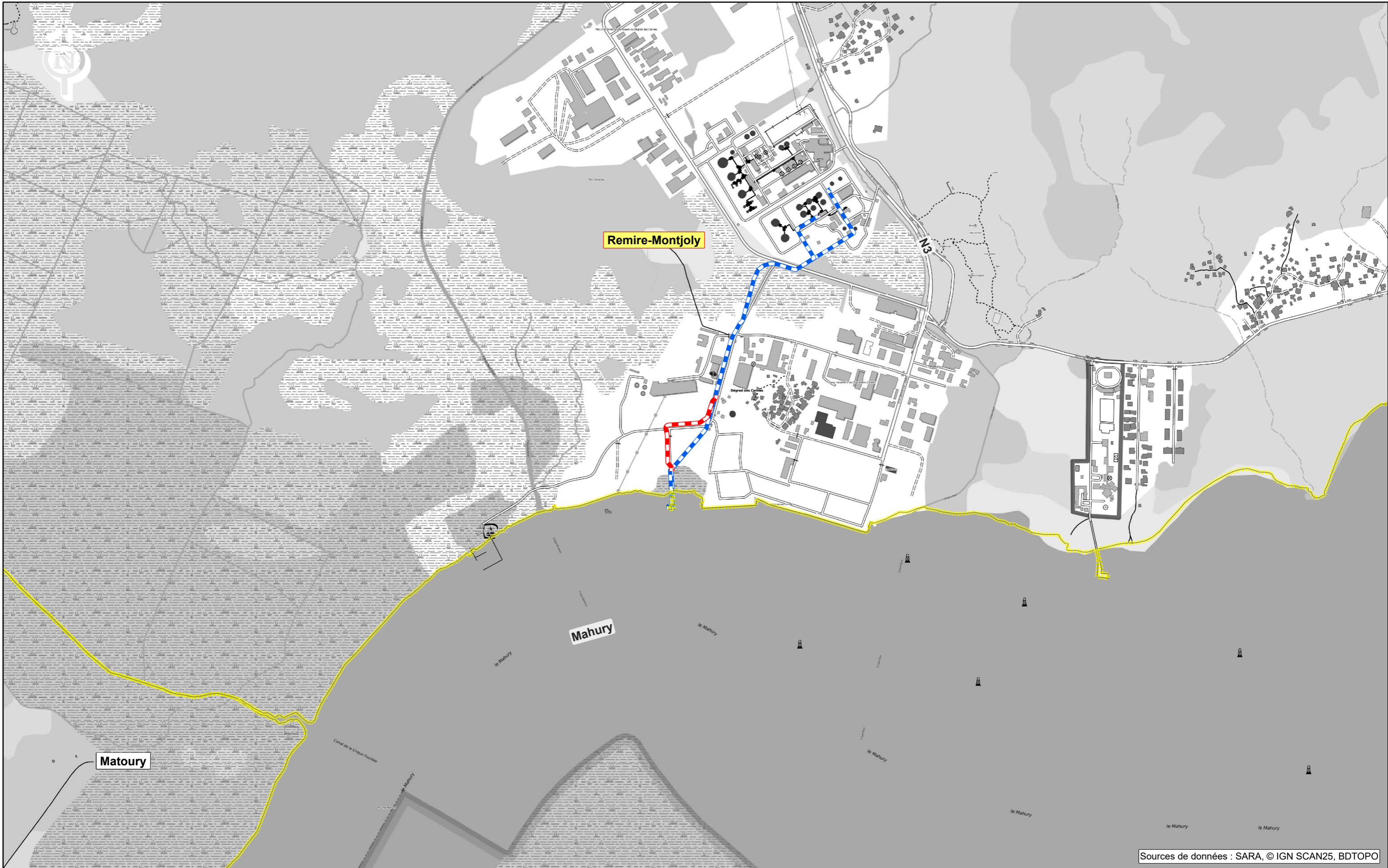
-  Limite de commune

### Nom de commune /département

-  **REMIRE-MONTJOLY** Commune concernée
-  **MATOURY** Commune voisine

Sources de données : SARA, © IGN SCAN25, BDTOPO

Révision	Date	Rédacteur	Vérifié par	Description de la révision	Approuvé par
Revision	Date	Written by	Checked by	Changes	Approved by
00	26.09.2022	F.Ythier	M.Coatriné	Emission originale sous SIG EURETEQ	SARA



Sources de données : SARA, © IGN SCAN25, BDTPO

**Déviation de deux canalisations  
d'hydrocarbures et une canalisation de GPL  
Remire-Montjoly**

**Carte de situation**



Département de Guyane (973)

Echelle 1 : 10 000

Folio : 2 / 2  
Référence - EUR 9768  
Rév.00 - Le 26.09.2022

