

## **Annexe 2 – Concertation préalable : Réponses au questionnaire**

1. Votre rapport à la mer et au littoral.....	2
Êtes-vous ... ?.....	2
Allez-vous fréquemment en mer ou en bord de mer ?.....	3
Que recherchez-vous quand vous fréquentez la mer ou le littoral ?.....	4
Quelles sont vos préoccupations concernant le milieu marin et le littoral ?.....	4
2. Concernant le projet de DSBM.....	10
Le diagnostic présenté et les enjeux identifiés vous paraissent-ils refléter la situation de la Guyane ?.....	10
Partagez-vous la vision pour le bassin à l’horizon 2030 présentée dans la stratégie ?.....	12
Quelles actions vous semblent importantes pour aller vers une mer plus propre, plus productive et des écosystèmes en bonne santé ?.....	14
Quelles actions vous semblent importantes concernant le développement des activités maritimes et littorales (pêche, plaisance, transport maritime, formation, etc.).....	17
Avez-vous d’autres observations ou suggestions à formuler ?.....	19
3. Mieux vous connaître.....	20
Sexe.....	20
Âge.....	21
Quelle est votre profession ?.....	21
Quelle commune habitez-vous ?.....	21
Estimez-vous être suffisamment informé sur les politiques publiques concernant la mer et le littoral ?.....	22
Comment avez-vous eu connaissance de cette concertation ?.....	22

\*~\*~\*~\*~\*~\*~\*~\*~\*~\*

## 1. VOTRE RAPPORT À LA MER ET AU LITTORAL

### Êtes-vous ... ?

(190 réponses exprimées / 243)

	<i>professionnel de la mer</i>	<i>usager de loisirs ou occasionnel</i>	<i>ni l’un ni l’autre</i>
Oui	14*	138**	39
Non	176	53	152

#### \* Précisez votre profession :

- 1 Animateur en réserve naturelle
- 1 Chargée de projets en association
- 1 Coordination PNA tortues marines Guyane
- 1 Garde du littoral et gestionnaire ENP
- 1 Gestionnaire d’espaces naturels littoraux
  
- 1 Ingénieur Grand Cycle de l’Eau
- 1 Océanographe
- 1 Scientifique

## Annexe 2 – Concertation préalable : Réponses au questionnaire

1 Moniteur de voile  
1 Moniteur guide de pêche  
1 Skipper

1 Artisan  
1 Capitaine

### **\*\* Quelle activité pratiquez-vous :**

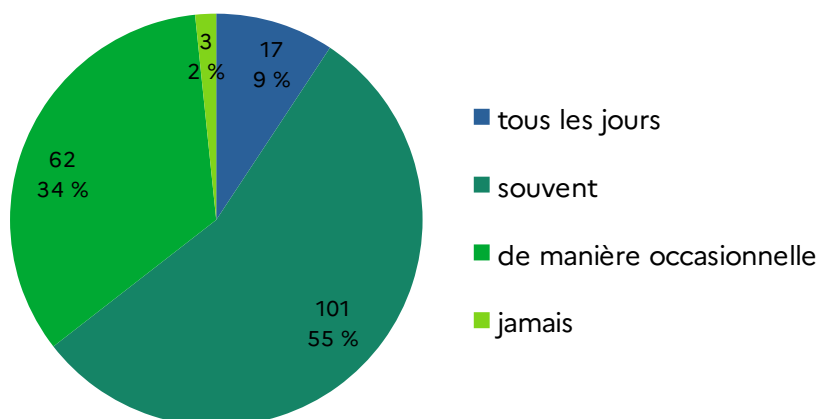
pêche de loisirs : 50  
pêche vivrière : 9  
promenade en bord de mer : 109  
activités nautiques : 69  
autre : 14

### *Précisions activités nautiques et autre :*

Activités agricoles 1  
Activités sportives 1  
Baignade, nage en eau libre 10  
Canoë, kayak 13  
Paddle 1  
Jeux de plage 2  
Bateau 1  
Balade en bateau (sur petite crique, coque aluminium) 2  
Carbet 1  
Footing sur la plage 1  
Promenade 1  
Pirogue 1  
Pirogue à 12 1  
Kitesurf 6  
Wakeboard 2  
Jet ski 2  
Voile, voile légère, dériveur 11  
Croisière 1  
Exploration intérieure de la Guyane 1  
Navigation, plaisance 4  
Sport nautique 1  
Pêche de bord en surf casting, pêche en coque alu en fleuve 1  
Tout ce qui touche à monde marin 1  
Maison au bord de mer 1  
vie en mer 1

### ***Allez-vous fréquemment en mer ou en bord de mer ?***

(183 réponses exprimées)



**Que recherchez-vous quand vous fréquentez la mer ou le littoral ?**

(187 réponses exprimées)

	<i>Un espace de loisirs</i>	<i>Un lieu calme et de détente</i>	<i>Un espace de travail</i>	<i>Un moyen de subsistance</i>
Oui	119	157	14	15
Non	68	30	173	172

**Autre :**

- Conservation du milieu 1
- Découverte de la faune + flore 1
- Des commerces de bord de mer 1
- Des espaces pour chacun, famille, loisirs, pêche. 1
- Espace de sport 1
- La nature 1
- Profiter de l’environnement 1
- Sport 1
- Un endroit de balade 1
- Un lieu riche en biodiversité 1

**Quelles sont vos préoccupations concernant le milieu marin et le littoral ?**

(152 commentaires)

Le préservation de la faune et de la flore
préserver la bio diversité
Sauvegarde des espèces
la qualité de l’eau
la praticabilité des espace en sécurité
la sécurité des sites pour les baigneurs / usagers
la sécurité des véhicules que l’on laisse en attente

## Annexe 2 – Concertation préalable : Réponses au questionnaire

la propreté, la sécurité, la sauvegarde des différentes espèces d'animaux
l'aménagement
Respect de la nature et propreté
La préservation des zones de nidification des tortues, la pollution par les engins de pêche notamment en polystyrène.
Préservation de l'environnement
Préserver la faune et la flore
Profiter des plaisirs de la mer
Aménagement, sécurité, vue
La pollution
Protection
Préserver le littoral
Pollution. Coactivité. Respect nature. Amenagement.
Pollution de nos côtes, diminution des espèces marines (notamment tortues), régression du littoral (montée des eaux)
La pollution
La préservation des ressources halieutiques tout en permettant un accès aux bords de mer.
La pêche illégale qui pille nos ressources et nous laisse des tonnes de déchets.
Voir mes pieds dans l'eau 🦶
La propreté des sites
L'aménagement des sites
L'accès des sites
Les tortues et la ponte
La pollution de l'eau
La préservation du littoral
Aucun aménagement pour se promener tranquillement
Un endroit qui nous permet se détendre et de reposer
Des agencements sécurisés pour des activités nautiques accessibles.
La Guyane se fiche de ses animaux sauvages comme domestiques. Je crains donc là disparition des poissons et de la faune aquatique, à cause de la pêche notamment.
l'érosion du littoral.
La pollution et le recul de la biodiversité
Développer le tourisme en préservant la nature
Manque d'aménagement et de valorisation des métiers de la mer
La protection du littoral. Digue de déviation des cycles d'envasement. Projet déjà initié par des études sérieuses au début du siècle dernier
Le rétrécissement du littoral par érosion, pollution du littoral de Cayenne et impossibilité de se baigner, envasement, palétuviers qui envahissent les côtes...
Quels compromis entre développement urbain, économique, environnemental
Sauvegarde de ce milieu sauvage tout en assurant une utilisation responsable et respectueuse de cet environnement.
L'environnement : la propreté des lieux
La préservation de l'équilibre du socio-écosystème marin, la lutte contre la pêche illégale, l'encadrement des pêches (professionnelle, sportive, vivrière) en fonction des capacités de production de des écosystèmes qu'elles exploitent afin d'assurer que cette exploitation soit durable.
Pollutions, constructions et privatisation du littoral
la fin des tapouilles et des filets en pleine mer
Déclin des tortues marines et de la biodiversité au niveau global, concurrence de la pêche INN face aux pêcheurs professionnels qui voient leurs ressources s'amenuiser chaque année.
La propreté, un accès pratique
Mes préoccupations sont la pollution (déchets, pétrole)
Éviter la pollution

## Annexe 2 – Concertation préalable : Réponses au questionnaire

<p>Ecologie, préservation des fonds, de la faune et de la flore</p> <p>- gestion de l'augmentation du niveau de la mer .</p> <p>La digue en big bag à Kourou est une aberration . Les sacs se délitent au soleil et se retrouvent depuis 2 ans partout sur la côte. Comment la Guyane va t elle gérer la montée du niveau de la mer ? Cf carte publiée récemment. s'il faut gérer un Kourou qui deviendra une presque île il faut l'envisager et chercher des financements à des travaux long terme dès à présent !</p>
<p>pollution des cotes par les déchets venant de l'océan. Pollution du fleuve par l'orpillage mais aussi (hélas) par les divers utilisateur bien souvent peu respectueux</p> <p>pêche au mérou non contrôlé...</p> <p>recul du trait de cote "inquiétant" à Kourou</p> <p>pêche illégale par nos voisins dans les eaux guyanaises</p> <p>Qualité des eaux de baignades et propreté des plages</p>
<p>préoccupations écologiques</p> <p>Préserver l'existant et la diversité des espèces</p> <p>limiter les actes de piraterie et incivilités</p>
<p>Conservation du milieu et développement touristique raisonné</p> <p>Manque d'infrastructures, Préservation de la ressource, activités illicites...</p>
<p>Son état écologique et les conséquences/dérives de l'usage de l'eau par l'homme au niveau des masses d'eau de transition et côtières.</p>
<p>AMENAGEMENT..... digne de ce nom !!!</p> <p>Les pressions anthropiques toujours plus fortes, le contexte global en terme de modifications, la pêche professionnelle (une exploitation durable).</p>
<p>La saleté des plages.</p> <p>La modification incessante des traits de cotes.</p> <p>La présence forte de filets présents</p>
<p>La fin de la pêche illégale</p>
<p>La perte de la biodiversité, perte de la qualité des eaux pour la baignade et les activités de loisirs.</p>
<p>pollution plastique, érosion, diminution des pontes de tortues, sur exploitation des ressources, forages etc</p>
<p>-Berge dévasté</p> <p>-Pollution</p> <p>-Déchets abondant</p> <p>-Manque d'infrastructures et de moyens pour celle en place</p> <p>-Balisage et informations manquantes</p>
<p>La pollution du milieu, notamment en plastique et mercure qui a un impact considérable sur l'environnement et la santé des guyanais.</p> <p>La mauvaise urbanisation du littoral sans prendre en compte la dynamique naturelle, ce qui implique des impacts sur l'environnement mais aussi augmente le risque naturel d'érosion.</p> <p>La pêche illégale qui augmente et a un impact considérable sur la biodiversité marine ainsi que les ressources pour la pêche légale</p>
<p>Pollution, qualité de l'eau, surpêche</p>
<p>Préserver le patrimoine naturelle marin</p> <p>Améliorer les connaissances sur les espèces</p> <p>Développer un pêche durable</p>
<p>La propreté et un espace adapté sur le littoral</p>
<p>- La propreté du littoral</p> <p>- Un lieu attractif pour les loisirs</p>
<p>la pollution des plages (rejet d'eaux usées non traitées, déchets flottants)</p> <p>la raréfaction de certaines ressource (ex : disparition des crevettes à cause du changement climatique)</p> <p>gaspillage de la ressource (trafic de vessies natatoires et surpêche potentielle illégale)</p> <p>rareté des aires marines protégées</p> <p>risque d'exploitation hydrocarbure au large</p>
<p>La dégradation des biotopes, l'urbanisation</p>
<p>Préservation faune marine , nettoyage plage .</p>

## Annexe 2 – Concertation préalable : Réponses au questionnaire

Pas propre . Manque d'infrastructures.
Leur préservation et leur valorisation.
Mes préoccupations concernent la conservation de la biodiversité marines face au changement climatique et aux diverses activités humaines dont principalement la pêche (légale comme illégale) et les pollutions.
l'envasement
Érosion
Destruction de l'environnement, pollution
La préservation de l'environnement et l'aménagement d'infrastructure de loisirs
Que la mer se rapproche de plus en plus du littoral
Que l'on ne puisse plus se baigner à cause de la vague
Préservation des espèces marines et propreté des lieux
Developper l'accès aux loisirs nautiques dans des espaces sécurisés
Aménager les plages de façon éco responsable
il y a trop de déchets, et certains littoraux sont sujets à une insécurité forte (plage de montabo par ex)
Il faut réduire la population au plastique et autres, et ne pas épuiser les ressources.
Préoccupations pour la plage rémire montjoly:
- Il y a déjà trop de chiens sur les plages malgré l'interdiction (pas de contrôle?) et dire que c'est une zone d'éclosion pour les tortues et que c'est sale (on voit des déjections non ramassées)
- Décheterie sauvage (près des rochers à droite en arrivant ) et déchets sur la plage : plus de passage = + de déchets ?
- Préoccupation concernant les places de parking et le nombre de voiture, aménagement du littoral = béton ou mise en place de navette de bus ?
Les 50 pas géométriques doit être respecté, car le niveau de la mer augmente. Nos ressources, poissons crevettes doivent être protégé à 100%.
Préservation de la faune et de la flore
La propreté et les accès à la mer et aux critiques.
Propreté des plages
Sécurité (j'ai été victime d'agression à main armée sur la plage en allant observer les tortues)
pollutions, pêche illégale, érosion marine
sa préservation, en premier lieu
son aménagement, pour une petite partie, avec un impact environnemental vraiment maîtrisé
son caractère public qui doit demeurer, le littoral et la mer étant un bien commun
Sur pêche, acidification, effondrement des berges, plastique
la perte de biodiversité, la montée du niveau des océans, l'érosion du littoral, l'appropriation du littoral par des personnes privées, la pollution par les hydrocarbures, les produits toxiques et les déchets, la surpêche
La protection du milieu marin et des plages
Voir mon littoral géré par des missionnaires préoccupés par leurs propres intérêts ou vision au détriment du développé local
préservation (pollution), biodiversité
Habitant en bord de plage près du village amérindien je constate que la digue de protection de big-bag n'est pas entretenue.Elle se délite et finie dans la mer entraînant une pollution.
Disparition progressive de la faune
Pollution du littoral par les rivières qui déversent leur contenu.
Certains bords de mer ressemblent a des poubelles à ciel ouvert (emballage, canettes et bouteilles, ...)
Que tout disparaisse
Un aménagement pour les sorties en famille. Apporter de la vie
Respect de la nature .. faune et flore
Propreté du littoral
La pollution
La rentrée des mers plus beaucoup d'espace de plage, la vase devient envahissent la rareté des poissons sur nos côtés pour les pêcheurs loisir peut d'aménagement pensé pour eux que ça soit en mer ou rivière même Lacs ou bassin dédié à la pêche
l'absence de signalétique panneau ou indication ne permet pas à un possesseur de permis fluvial de naviguer en

## Annexe 2 – Concertation préalable : Réponses au questionnaire

<p>toute sécurité</p> <p>Il n'y a pas d'espace de loisir nautique avec des activités variées</p> <p>la pêche de certains poissons/crustacés faisant parti de la Guyane est interdites pour les pêcheurs guyanais alors qu'ils sont vendus à l'étranger</p> <p>donner plus de moyen pour réduire le pillage marin mais également l'orpillage clandestin qui détruit nos eaux et nos animaux</p> <p>donner aux pêcheurs guyanais aguerris les diplômes pour officialiser leur métier. Mais pour cela il faut également adapter certaines règles ou lois en fonction de notre territoire</p>
<p>Mes préoccupations concernant le milieu marin, c'est le pillage de nos ressources par les pêcheurs clandestins et l'inertie de l'état vis à vis de ce problème.</p>
<p>La protection contre l'érosion du littoral</p> <p>Des aménagements de loisir et de détente</p> <p>La protection de la ressource contre le pillage des pays voisins</p>
<p>Valoriser les fronts de mer, créer des espaces de vie et de loisirs.</p>
<p>Préservation de la biodiversité et gestion durable des ressources halieutiques.</p>
<p>La présence de vase, les sargasses, la non-exploitation de ce cadre touristique</p>
<p>Sa pollution, l'ensablement, le recul du trait de côte</p>
<p>Propreté et préservation du milieu</p> <p>Prévention des risques de submersion</p>
<p>Sa préservation de toute pollution (plastiques, déversements...) et la préservation de sa biodiversité</p>
<p>Trouver le juste milieu entre développement des loisirs en Guyane et respect de notre milieu naturel</p>
<p>écologie, déchets</p>
<p>- Le tourisme, tourisme et tourisme.</p> <p>- La qualité de l'eau.</p> <p>- Plus d'activités nautiques, et de loisirs.</p> <p>Que notre bord de mer devienne un lieu de rencontres agréable.</p>
<p>La pollution liée aux comportements de l'homme</p>
<p>J'habite en bord de plage. Je suis inquiet de la montée des eaux.</p>
<p>Protéger le littoral</p>
<p>La végétation qui recouvre de plus en plus les plages et la terrible pollution, et en mer le chenal pour délimiter les loisirs de plaisance</p>
<p>Un développement harmonieux respectueux de nos écosystèmes</p> <p>La cale de Rémire où se trouve le club "la pirogue" consolidée pour plus de sécurité lors de la mise à l'eau de nos bateaux avec des enfants</p> <p>Un parking éclairé assurant plus de visibilité sur les vols dont on est victimes</p> <p>Une aide substantielle reconnaissant le rôle éducatif de la voile au travers des valeurs de solidarité, d'entraide, de respect et de camaraderie que la mer nous impose comme modèle de vie</p>
<p>-Beaucoup de pêche illégale étrangère pillant la ressource marine</p> <p>-Manque d'infrastructures pour les activités économiques (pêche, tourisme, etc)</p> <p>-Évaluation des stocks prélevées par les pêcheries illégales étrangères non mis à jour depuis 2012</p> <p>-Pollution des plages liées à une mauvaise évacuation et traitement des eaux usées</p>
<p>Que ça reste le plus possible un espace propre, non pollué, "naturel" dans le sens où la végétation de bord de mer doit être préservée, que ce soit de la mangrove ou de la forêt littorale</p>
<p>Sa propreté et ses aménagements</p>
<p>La protection de l'environnement.</p> <p>Une opportunité pour ceux qui y travaillent.</p> <p>Une meilleure compréhension de nos milieux, marins comme terrestres.</p>
<p>Protéger le littoral, garder la biodiversité</p>
<p>- Qualité des eaux du littoral</p> <p>- Qualité de la flore/faune marine utilisée pour sa consommation personnelle</p> <p>- Nombreux déchets sur l'ensemble du littoral guyanais et plus généralement sur de nombreux sites aquatiques (criques...)</p>



Annexe 2 – Concertation préalable : Réponses au questionnaire

<p>- Peu/Pas d’affichage de la réglementation sur le littoral en lien avec le milieu marin ou le bord de côte.</p> <p>- Peu/Pas de contrôle ou de verbalisation pour les personnes qui ne respectent pas le milieu et l’environnement (déchets laissés sur site, casse volontaire de bouteilles en verre...)</p> <p>- Peu/Pas de contrôle ou de verbalisation pour les personnes qui posent des filets de pêches à proximité des plages ou à l’embouchure directe des fleuves/rivières...</p> <p>- Peu/Pas d’aménagement pour aider à concentrer les visiteurs/usagers sur des lieux susceptibles d’être mieux contrôlés et nettoyés (plages...)</p> <p>- Mauvaise qualité générale des panneaux et de l’affichage (sites touristiques...)</p> <p>- Peu/Pas de contrôle de la pêche d’agrément qui peut vite se transformer en pêche semi-professionnelle illégale</p> <p>- Peu/Pas de prise en compte et d’aménagements durables et efficaces qui tiennent compte de l’érosion naturelle du littoral (essentiellement du provisoire quand c’est le cas...)</p> <p>- Manque/Insuffisance de la communication (à large échelle) sur les risques qu’encourent l’ensemble des populations vivants sur le littoral guyanais et leurs conséquences sur leur vie future (habitat, patrimoine...)</p> <p>- Manque/Insuffisance de la recherche, la conservation, la valorisation, la communication (à large échelle) sur les ressources qui sont dans le milieu marin et sur le littoral et sur l’intérêt qu’il y aurait à les préserver ou les gérer de façon durable et responsable, y compris les ressources de type patrimoniales fruit de l’histoire de la Guyane (anciennes habitations coloniales, anciens bâtiments ou sites militaires, lieux de mémoire des peuples autochtones...)</p>
<p>L insalubrité 🗑️🗑️🗑️</p>
<p>la pêche illégales, le plastique</p>
<p>aménagement, propreté, conservation</p>
<p>s’agissant du littoral plus d’activités auprès des plages pour les populations, aménager les espaces avec des pontons (petits pontons comme en Martinique par exemple) ou aller un peu plus loin sur l’eau, mettre des espaces comme des tables des chaises afin de faciliter des journées en familles près de la plage, mettre des douches en places, créer un port de plaisance pour les bateaux de plaisance, créer un espace pour les pêcheurs afin qu’ils puissent avoir un port à l’ancre, veillez aussi à la biodiversité de nos mangroves mettre en place des entreprises de visite pour ne plus avoir de visite sauvage et tuer cette biodiversité les valoriser tout simplement afin aussi de montrer autre chose que la forêt pour faire venir des touristes. Donner à notre département un héritage de nouveautés.</p>
<p>Érosion littoral</p>
<p>Manque de valorisation</p>
<p>érosion du littoral</p>
<p>Qu’il soit accessible à tous : il n’y a aucun accès PMR ; qu’il soit aménagé pour la population guyanaise: trop peu d’aménagement adapté pour les familles ( banc ,tables,carbet, vendeurs, transat, jeux de plage , aires de bbq autorisé, douches,etc.); qu’il soit attrayant: accès aux sentiers visibles , panneaux indicatifs, poubelles , éclairages publics, aires de stationnement identifiés et sécurisés, vendeurs ambulants de glaces boissons, etc..; qu’il soit animé : visite guidée du littoral, découverte des espèces, sensibilisation à la protection , bases nautiques, marina..</p>
<p>Pollution</p>
<p>Sécurité</p>
<p>mes préoccupations sont liées aux quotas de pêches, aux moyens mis en oeuvre pour la surveillance maritime et la surveillance de la pêche illégale sur l’ensemble du territoire</p>
<p>Plages et mer propres</p>
<p>Pouvoir y accéder facilement et en toute sécurité</p>
<p>Pouvoir en profiter dans sa globalité</p>
<p>Qu’il devienne plus propre</p>
<p>Je pense qu’il serait sympa que l’on puisse apprendre à pêcher et aussi apprendre aux jeunes à savoir nager d’un côté une conscience écologique, ensuite un besoin personnel (je ne peux pas vivre loin de la mer), enfin un constat devant les enjeux tant migratoires, sociologiques, économiques, écologiques, mais surtout humain, de la gestion du littoral et du milieu marin dans son ensemble.</p>
<p>La fin de l’empoisonnement par le mercure.</p>
<p>La navigation fluviale et maritime.</p>
<p>la lutte contre les pollutions</p>
<p>la préservation des espèces</p>

## Annexe 2 – Concertation préalable : Réponses au questionnaire

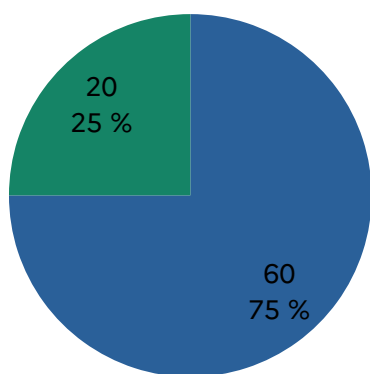
La submersion marine et son impact sur les habitations et villages en bords de mer. La sur pêche et la qualité des eaux pour la baignade. Les pollutions sur les plages.
La submersion marine et son impact sur les populations du littoral notamment les villages. La pollution rejetée sur le littoral. La sur pêche pratiquée par les industriels et la pêche illégale/ étrangère.
La propreté des lieux, l'accès à un espace sanitaire
- le pillage des ressources marin, - pas de port maritime convenable pour l'accueil de bateau - pas structures pour l'activité marine ( hangar et autres )
La pollution: dégazeage sauvage des bateaux au large, incivilités jets d'ordures sur les plages. respect des 50 pas géométrique, pas de constructions dans ce secteur, arrêt du phénomène des "plages privés" et blocage des accès à la plage. Encadrement plus stricte des embarcations de plaisance mais aussi des "passeurs"qui amènent des migrants ou qui ravitaillent des sites d'orpaillage illégaux. Epuisement de la ressource en poisson par des ressortissants des pays voisins.
Que les eaux françaises (mer et fleuve) ne soient accessibles qu'aux français et que les services de l'état fassent leurs travail en requisitionnant tous les matériels de gens illégaux (tapouilles , bateaux moteurs orpailleurs , barges etc..) pour mettre fin aux saccages et spoliations divers
De vrai projet
Pas de ceux qui ne profite à personnes
l'érosion naturel ou engendré par l'homme
la pose de filets de pêche lors des périodes de ponte des tortues marines
Les constructions citadines ont été faites sur la côte, et aujourd'hui pour parer aux mouvements des côtes (bancs de vase, etc) les politiques publiques cherchent à modifier les espaces côtiers. Je m'inquiète de l'impact sur l'environnement.
Mais principalement, je m'inquiète de la pollution menée par les très nombreux rejets d'ordures et de déchets industriels dans les fleuves donc la mer, via les écoulements urbains aussi, et du nombre impressionnant de déchets plastiques rejetés sur le milieu marin. Je suis préoccupé par son impact sur la faune et la flore marines. Enfin, je suis préoccupé par les projets pétroliers en mer et les risques d'écoulements pétroliers que cela implique, notamment sur les mangroves ou milieux côtiers.
- Beaucoup de pêche illégal ; Beaucoup de construction sur le bord de mer ; Pollution de mer et des rivières , aucun contrôle de la part de l'Etat
L'érosion du littoral
La sauvegarde des espèces, Le respect de la nature
Conservation et protection, lutte contre la pollutions, gestion des pêches ; valorisation des poissons
La pêche illégale, l'exploitation pétrolière offshore, les déchets macro et micro
Important, écosystèmes à protéger
L'entretenir pendant plusieurs années !

### 2. CONCERNANT LE PROJET DE DSBM...

***Le diagnostic présenté et les enjeux identifiés vous paraissent-ils refléter la situation de la Guyane ?***

(80 réponses exprimées)

Annexe 2 – Concertation préalable : Réponses au questionnaire



**Commentaires :**

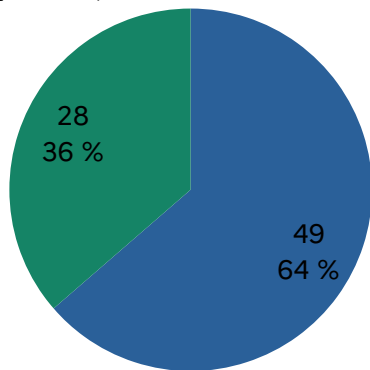
oui	<p>Beaucoup de points avec lesquels j'adhère, toutefois concernant la pêche du bord, rien sur les filets. Non immatriculée mis plusieurs jours, en période de ponte des tortues, flotteurs en polystyrène ou bouteille plastique qui finissent la plupart du temps dans l'eau et viens rejoindre le flot de plastiques déjà présent. Aussi concernant les Mérous Goliath juvéniles qui sont allégrement pêchés. La maille étant à trente kilos beaucoup d'individus sont prélevés bien avant cette taille. Peut d'information auprès des pêcheurs. aucune sensibilisation.</p>
	dans l'ensemble
	Diagnostic complet et réalisé de manière très participative inclusive
	Il est d'autant plus nécessaire qu'un suivi aigu des masses d'eau du bassin hydrographique guyanais soit développé lors du prochain SGADE (2022-2027) avec la mise en place d'un nouveau réseau de contrôle opérationnel (RCO) et le maintien du réseau de surveillance biologique et chimique (RCS) des PME fluviales et des eaux littorales en raison d'une intensification des activités d'orpaillages illégales sur le territoire guyanais, notamment depuis les restrictions sanitaires que nous connaissons depuis mars 2019. Des actions concrètes doivent aboutir sur ce fléau qui impacte de plus en plus le continuum fleuve-estuaire-littoral et plus largement l'environnement. En outre, les déchets plastiques (et pollutions domestiques) sont également un réel problème. Un travail de communication transversal pourrait être construit entre les organismes d'états et les écoles/université/associations/réserves sur la connaissance des problématiques de la non gestion des déchets et le cycle de l'eau. Les déchets plastiques et la dégradation de l'état biologique/chimique des eaux sont intrinsèquement liés.
	Il faut vraiment préserver le littoral et surtout sa biodiversité
	Il reflète le littoral guyanais.
	Incomparable avec nos voisins!
	Les aires marines protégé souvent manquent de contrôles donc quasi inexistantes.
	Les enjeux concernant la pêche professionnelle ne mentionne pas la diversification des activités de pêche. En dehors des ligneurs vénézuéliens, aucune activité de pêche guyanaise au large alors que les départements de la caraïbe ont déjà su mettre en œuvre cette stratégie de report d'une partie de l'effort de pêche au large.
	Les indicateurs sont présentés mais pas les objectifs chiffrés
	Pas entièrement.
	Plusieurs domaines abordés
	SAUF pour l'insécurité qui reste le problème MAJEUR en Guyane, on s'en fiche des pêcheurs brésiliens protégez la population.
non	<p>Ce n'est pas vrai que la filière pêche est devenue attractive pour les jeunes guyanais (manque de main d'oeuvre) et ce n'est pas vrai que la pêche illégale est maîtrisée (cf vessies natatoires) mdr</p>
	Comment dépolluer les plages et les eaux de baignade ???
	Document trop technique pour le grand public
	Il n'y a rien sur l'accessibilité du littoral: pas accessible facilement et de manière sécurisé pour les publics fragiles (enfants, seniors) ou avec un handicap ( aucune accès PMR)

Annexe 2 – Concertation préalable : Réponses au questionnaire

	Il y a bien trop d'incohérences entre la réalité et ce qui y est écrit que je ne prendrai pas la peine de résumer celle-ci.
	J'entends encore trop souvent des arguments obsolètes comme la non navigabilité des Fleuves' ce n'est que la refus de s'engager dans des missions régaliennes, alors que de l'autre côté on nous impose une réglementation stricte
	La partie "plaisance" est tout à fait sous-dimensionnée. Quels acteurs avez vous consulté pour rédiger le document? Pourquoi ne pas avoir associé le milieu associatif? Pourquoi le diagnostic n'a pas été présenté et débattu avec le grand public?
	Les phénomènes illégaux ne sont pas combattus et endigués tout comme l'immigration .
	Les.cadres d'action décrits pour l'accompagnement des activités de plaisance etc... Sont vraiment très peu ambitieux .La Guyane mérite plus et mieux. Les.cadres d'actions décrits pour la.réduction des déchets pas du tout offensif et à la hauteur de l'enjeu
	Pas assez de prise en compte de la notion d'écologie et de préservation des littoraux
	pas lu
	Trop technique et pas assez pratique, on oublie de mentionner de façon plus précise les activités coutumières ou de loisirs qui ont un impact pourtant très limité.

**Partagez-vous la vision pour le bassin à l'horizon 2030 présentée dans la stratégie ?**

(77 réponses exprimées)



**Commentaires :**

oui	- "La filière de la pêche est devenue attractive pour les jeunes guyanais grâce aux formations mises en place localement, au renouvellement de la flotte et à la mise en place d'équipements adaptés. Les marchés sont diversifiés et les produits transformés sont valorisés tant localement qu'à l'export". c'est peu être un peu exagéré... - Un aquarium me semble une excellente idée... enfin on va pouvoir voir les poissons... autrement que mort échoué sur la plage... - "une meilleure « exploitation » des croisiéristes faisant escale aux îles du Salut". si ça veut dire faire dépenser plus d'argent aux touristes cad plus de boutique donc plus de déchet et moins de calme et de dépaysement... je ne suis pas pour –" Les aménagements des lacs Bois Chaudat et Guatemala de Kourou." pour le lac bois Chaudat la priorité absolue est de l'assainir je fais parti des rares personnes à aller dessus et il est claire qu'a chaque fois l'objectif premier est de ne pas entrer en contact avec l'eau... et la création d'un centre commercial juste a coté ne va certainement pas arranger les choses
	Attention à ne pas démultiplier les instances de coordination et les niveaux administratifs existants. Certains enjeux font déjà l'objet de plans nationaux d'actions, de missions... Mais de manière insuffisante, au lieu de faire comme si on reprenait tout à 0 peut être simplement allouer les ressources nécessaires aux acteurs qui travaillent de longue date sur ces enjeux. "Aménager des sites pour l'accueil des activités nautiques, et mettre les moyens pour y assurer l'ordre public et garantir leur pérennité" = "Une concertation est à mener entre les associations nautiques et les propriétaires/gestionnaires des site", il faut également inclure les associations de protection de l'environnement concernées par la zone. Certaines espèces protégées (dont le

## Annexe 2 – Concertation préalable : Réponses au questionnaire

	dérangement est interdit par la loi) peuvent être dérangées par les activités nautiques selon le lieu, l'affluence, la période...
	Avec un contrôle accru de la qualité des eaux usées sinon plus personne ne pourra bientôt plus aller sur l'eau
	Cependant il y a un ordre pour faire les choses si on veut générer des activités durables. Il ne faut pas dissiper les moyens financiers et l'énergie des acteurs.
	dans l'ensemble
	Développement.
	Doit être encore plus ambitieux
	Le contrôle et la sécurité
	Notamment sur la question valorisation
	Oui c'est pas mal mais peut faire mieux (Ce n'est pas vrai que la filière pêche est devenue attractive pour les jeunes guyanais (manque de main d'oeuvre) et ce n'est pas vrai que la pêche illégale est maîtrisée (cf pêche pour vessies natatoires)
	Oui, ils s'inscrivent dans les objectifs de l'ONU de 2018 : la décennie 2021-2030 sera celle des sciences océanographiques au service du développement durable. l'accent doit être porté sur la préservation des ressources marines (biodiversité faune-flore, exclusion des projets offshore), la gestion des pêches (surpêche/conflict d'intérêt/respect des quotas,etc...), l'optimisation des zones de commerces, l'amélioration des zones de loisir (plages, aménagement littoral) dans un objectif durable et respectueux de l'environnement. La ZEE de la Guyane devrait également être étendue et protégée de l'exploitation internationale et européenne afin de garantir un développement durable local.
	Peu d'analyse sur la qualité des bassins versant et l'impact sur les milieux littoraux et estuaire. Page 13 ex Maroni et Mana sont en état moyen à mauvais et zone de protection étendue alors que Iracoubo est préservé et la zone de protection est faible
	Pour le développement relancer l'activité pêche made in Guyane et indispensable pour lutter contre la pêche illégale. Relancer la pêche à la crevette de Guyane Favoriser la formation et l'emploi dans le domaine. Réfléchir à un port en eau profonde dans l'ouest à Saint-Laurent.
	Propriétaire d'une maison proche du bord de mer, la notion de 'recul de la population ' sur Kourou évoquée p 19 est inquiétante à titre personnel.
	Quel(s) budget(s) ? Quels moyens ? Quelle(s) période(s) ? Qui ? Avec qui ? En concertation avec le "mille feuille politico-administratif" dont on connaît vite les limites d'actions ?
	sécurisez les littoraux.

non	A votre décharge c'est beaucoup de travail pour un si grand pays avec aussi peu de monde... De mon point de vue il faut territorialiser la vision et pas forcément la découper par filière. Dans d'autres pays, les ports sont à la fois des lieux de travail et de loisirs.
	Beaucoup trop utopique et irréalisable.
	C'est beaucoup plus lent à mettre en place.
	Déjà sur la date, 2030 c'est beaucoup trop lointain, il faut agir avant. De plus le document semble être fait pour convaincre, il ne présente pas une véritable analyse.
	En fait, je ne sais pas. Les impacts du changement climatique vont être tels qu'on ne peut prévoir comment ça va évoluer, et ça s'accélère. Dans 10 ans, pourra t'on encore pêcher suffisamment de poisson pour fournir le marché local? Quand le banc de vase se disloquera devant Montjoly, pourra t'on empêcher la submersion de toute la zone qui va de Bourda à Montravail?, avec les destructions d'habitations qui s'ensuivront?, idem le long de la route des plages? Si le coin salé remonte de plus en plus souvent au delà des points de captages, devra t'on déplacer ces points de captage au delà des premiers sauts?
	Il manque la partie pédagogique destinée aux scolaires
	Irréalisable Ont est même pas capable de limiter la pêche clandestine Les personnes qui ont écrit cela font elle partie du domaine professionnel maritime ?
	Je ne suis pas pour la création d'une plateforme offshore, ni pour l'exploration minière des fonds marins. La pêche illégale ne doit pas être "contenue" mais éradiquée.
	Le contrôle des ressources halieutique par un contrôle des zones de pêche doit être primordial (économie primaire indispensable au développement local) Aucun usage touristique de la mer n'est vraiment possible aujourd'hui par défaut d'accessibilité/ identification/connaissance

## Annexe 2 – Concertation préalable : Réponses au questionnaire

	Le développement du grand port est limitée par la structure (dragage), les moyens économiques ainsi que les ressources humaines (manque de formation, d'investissement et surreprésentation syndicale) Le développement économique sera restreint par les politiques sous investis dans le domaine et n'ayant aucune fibre écologique.
	Les fleuves qui ont des usages réguliers avec l'océan doivent être balisés et répondre aux demandes des professionnels et plaisanciers c'est la cas par exemple de Sinnamary. Il endeillé des stratégies de développe cruciales pour la suite. La présence de l'état est insuffisante surtout sur les volets de concertation et coercitives .
	Manque un vrai plan de développement touristique orienté vers le littoral : - en ville à Cayenne : autour du Vieux Port et de l'hôpital Jean -Martial (restaurants par exemple) - sur les plages : barraques de plage pour boire un coup ou manger des produits de la mer comme aux Antilles, zone de baignade – maîtrise des rejets d'eaux usées pour sécuriser la baignade - manque l'intégration de la valorisation des criques proche du littoral - valorisation des îlets de Cayenne : îlet la mère à l'abandon - pas de valorisation de la pêche sportive au large de Cayenne et Kourou
	Nous devons opter pour la reproduction des espèces
	Pas assez d'ambition.Vision a minima..redundance d actions attendues depuis longtemps..et on parle d'horizon 2030...c'est inquiétant
	Pas assez de formation , pas assez d'aide de l'État et de l'Europe, les règles appliquées ne sont pas adapté à l'environnement guyanais
	Pas assez de préservation de l'environnement.
	Pas au courant
	Pas de visibilité et vraiment de débouchés pour les jeunes guyanais sur la filière pêche. Le grand port maritime semble enlisé entre les difficultés liées à la pose de la grue, les grèves à réparation et le trafic de cocaïne. Concernant la protection de la faune et la Flore trop peu de communication et de verbalisations.
	Plus de prise en compte de l'environnement, plus de contrôle pour lutter contre pêche illégale ou surpêche
	Plus ou moins : IV.1.3 Avoir une vision claire de l'état du marché de la pêche au niveau régional, vers les Antilles et la Métropole Vous devriez être au-delà de ma métropole et des Antilles . Puisque nous parlons de coopération , l'état du marché de la pêche devrait être pris en compte pour les Pays européens ainsi que pour bassin caribéen anglophone également. IV.5.3 Structurer les activités de fabrication et réparation de pirogues La fabrication des pirogues est un savoir-faire traditionnel que vous voulez calquer sur un modèle occidentale. Toutes structuration enlève et diminue la transmission traditionnelle. Le choix des arbres, le moment de coupe, le temps de séchage du bois ..... tiens compte du lieu, de la saison, de la lune et de bien d'autre paramètre que malheureusement l'État ne peut comprendre car en dehors de son système de valeur. Donc, vouloir faire en Amérique du Sud (avec des populations ayant des savoir-faire ancestraux ) comme en France est une aberration. Par ailleurs, la Guyane est une terre d'eau (élément et milieu naturel des Guyanais) donc avoir un programme stratégique maritime sans prendre en compte les fleuves qui la sillonnent limite la fameuse vison 2030. Les fleuves ne sont toujours pas ( me semble t il) répertoriés dans la nomenclature des voies navigables et flottables.
	Vision trop générale pas assez précise et qui ne va pas si loin que ça à l horizon 2030

(vide)	Ce prospectus est pas clair sur les actions proposer
	Je n'ai pas assez d'info et compréhension pour me positionner sur le sujet

### **Quelles actions vous semblent importantes pour aller vers une mer plus propre, plus productive et des écosystèmes en bonne santé ?**

Réelle protection de la faune marine et gestion des ressources
Lutter efficacement contre la surpêche clandestine et augmenter la filière pêche guyanaise.
Recruter, former, développer.
Le traitement des rejets des déchets est indispensable.
Encore une fois le contrôle de la pêche ET des pêcheurs en supprimant la pêche illégale.
(J'ai vu le chalutiers rentrer à PARAMARIBO en LIMITE de charge !!! c'est inadmissible pour les guyanais qui sont

## Annexe 2 – Concertation préalable : Réponses au questionnaire

eux contrôlés et réglementés)
Contrôle de la pêche illégale.
Strict contrôle des effluents liés à l'activité anthropique (assainissement, industries...)
Intégration de l'écologie à tous les cursus scolaires et dès le primaire
Mer propre et écosystèmes protégés ne peuvent aller avec l'idée que la mer doit être productive.
Éviter les grands ensembles industriels mais plusieurs petits sur le territoire et la façade maritime.
l'élevage en milieu naturel. La création d'aquarium et de bassins naturels. l'aménagement des bords de mers.
Un meilleur prise en compte de l'environnement.
Informé, communiquer, expliquer...
Éradiquer la pêche illégale (étrangère mais aussi la pêche non-déclarée, le trafic informel de vessies natatoires)
Encadrer très fortement les zones préférentielles des espèces emblématiques (tortues marines, Sotalies, raies, requins) : zones de reproduction, plages de pontes et d'émergences, zone de résidence et de nourrissage et selon les périodes importantes de l'année (interdire TOUTE pêche dans les 30 miles en face des plages de ponte durant les périodes de ponte mais aussi interdire les chiens sur ces mêmes plages jusqu'à la fin des émergences)
Afin d'assurer leur survie et profiter de leur présence (tourisme bleu à encadrer dans le respect des besoins de ces espèces)
Lutter contre la pollution plastique (équiper toutes les bouches d'égouts de filtres à macro-déchets, se coordonner avec le Brésil pour lutter contre le fléau plastique dans nos eaux
Lutter contre la pêche illégale en détruisant SYSTÉMATIQUEMENT les bateaux de pêche illégaux
"Maintenir ou rétablir les populations d'espèces protégées ou à enjeux dans un bon état de conservation, en particulier les mammifères marins et tortues marines" ; "Améliorer la gestion des déchets à terre et limiter les rejets dans le milieu naturel, dont l'exutoire final est le milieu marin" ;
Gestion des eaux usées sans rejet dans la mer
Limitation du plastique
Éducation des habitants qui ont cette culture du plastique et du jetable et n'ont pas encore la culture 'plage propre' 'crique propre' 'fleuve propre'
Des interventions chaque année dans chaque classe des écoles collèges lycée, encore beaucoup trop de déchets en mer proviennent à mon avis d'acte individuel... peu ont conscience de l'ampleur du problème
Eradiquer vraiment la pêche illégale
Aider toutes les asso qui utilisent la mer ou le littoral (financer ou aider chaque fois qu'elle mettent en place des actions de nettoyage et ou de découverte de ce milieu)
Favoriser autant que possible toute nouvelle asso exploitant mer fleuve crique lac
Renforcer les moyens de lutte contre le braconnage hauturier, il faut que la marine dispose de plus de moyens d'action : navires, radars, effectif.
Il ne faut pas hésiter à sanctionner les capitaines qui se sont livrés à des actes de braconnage ou de piraterie.
Un développement du bord de mer raisonné
Plus l'activité anthropique sera intense, plus l'état écologique/chimique de la mer sera impacté négativement (dégradation, pollution domestiques et industrielles). Limiter les pressions anthropiques reste le meilleur objectif à atteindre.
Pour cela, à mon sens, prime :
- l'axe 1.1.2 : Limiter la dégradation des écosystèmes liée à l'artificialisation du littoral et aux activités et usages maritimes.
- l'axe 1.2.2 : Mettre en place des mesures pour maintenir ou rétablir la bonne santé des stocks halieutiques.
- l'axe 1.3.3 : Réduire les apports de contaminants bactériologiques, chimiques et atmosphériques.
- l'axe 1.5.1 : Améliorer la gestion des déchets à terre et limiter les rejets dans le milieu naturel, dont l'exutoire final est le milieu marin.
Développer la pisciculture ainsi que les formations adéquates à destinations des jeunes entrepreneurs Guyanais.
Gestion et traitement des déchets (pas seulement liés aux activités maritimes), augmenter le contrôle et établir une réglementation (qui devra s'appuyer sur les études et acquisitions de connaissances préalables).
la mesure visant à mieux connaître les pratiques de pêche non professionnelles, toutes les mesures liées au traitement des déchets et des eaux usées.
Une meilleure connaissance des milieux et espèces côtières et marines afin de mieux les préserver,
Des pratiques de pêche et de loisirs en adéquation avec les fragilités et les risques réels pour la biodiversité

## Annexe 2 – Concertation préalable : Réponses au questionnaire

marine, Une meilleure maîtrise des déchets, qu'ils proviennent des activités terrestres, fluviales ou océaniques, l'arrêt de rejets aqueux "douteux" dans les rivières, cours d'eau et océans, l'arrêt des activités industrielles générant une pollution dans les milieux aqueux (orpaillage ou autre).
Meilleure gestion des déchets et des eaux usées est nécessaire.
Appliquer les réglementations existantes (ex : traitement des eaux usées, pêche illégale, etc.). Améliorer la connaissance des écosystèmes (ex : où se reproduisent les mérous et les crevettes ?). Restaurer les marais côtiers dégradés (ex : savane Sarcelle) Freiner la croissance démographique. Développer la coopération transfrontalière. Créer des aires marines protégées avec des moyens de gestion suffisants. Renforcer l'éducation à l'environnement et les formations en biologie.
Nettoyage des plages Poubelle sur les plages
des nettoyages de plages, une sensibilisation aux enjeux de la propreté des plages, peut être une brigade des plages qui sanctionnerais le jet de déchet (et sécuriserais le littoral....)
Contrôle des navires, les touristes avec les voiliers,(entrée de Roura), les dégazages, un respect de la nature
Je ne vois aucune mesure qui permettrait de diminuer drastiquement les prélèvements, le gaspillage, ou qui tendrait à inciter la population à consommer moins de produits de la mer avant que la "ressource" soit épuisée.
Augmenter la veille maritime, mise à jours des cartes, comme navionics, plus de 3 nautique d'erreur sur la zone Sinnamary Mana. Arrêt des tirs d'entraînement en mer avec des hélicoptères au détriment des espèces sensibles et des activités traditionnelles, valorisation des parcours nautiques, développement de la sécurité en mer.
1/ éducation des plus jeunes à l'environnement en amont des fleuves (car ce qui est jeté dans le fleuve revient à la mer) 2/ plus de contrôles en amont notamment les sites d'orpaillage qui contaminent les rivières/fleuves et donc in fine la mer 3/ valoriser la pêche guyanaise (pourquoi pas un AOC pour le vivaneau et la crevette guyanaises?)
axes 1 3 et 5
Sensibilisation de la population. Des poubelles sur la plage avec ramassage entretien de la plage Une partie aménagée avec acceptation des animaux domestiques
Axe 1 : I.5 et I.4
Action qui limite le dépôt de déchets aux abords et dans les milieux Réserver les espaces protégés aux personnes respectueuses (contrôle des chiens sur la plage par exemple)
1) éducation/information/évangélisation sur les problématiques liées au réchauffement climatique, à la pollution, à l'urbanisation, à une logique de décroissance... 2) toutes les actions "pragmatiques" et "fonctionnelles" ne sont PAS chiffrées, par opérationnalisées. Elles sont donc vides de sens, et c'est dommage.
La lutte contre la pêche illégale, la coopération entre pays, le soutien aux structures qui aident au nettoyage des plages, la modernisation des bateaux de pêche, commerces et loisirs, le développement de techniques pour nettoyer les milieux marins
-amélioration de la qualité des eaux de baignade - la mise en place des équipements portuaires - la gestion des déchets, épaves, dans les eaux guyanaise
La société doit s'ouvrir plus vers la mer. Cayenne doit continuer à se tourner vers la mer et aménager son littoral. l'assainissement doit bien se structurer.
Réappropriation par tous les habitants de l'utilisation massive de la mer et des fleuves, formation accéléré pendant le collège et le lycée pour que tous les guyanais aient leur permis bateau gratuitement et puissent un jour l'utiliser par exemple .
Stopper la pêche clandestine
Interdiction de l'exploitation pétrolière en mer Forte politique de traitement des déchets sur les fleuves et dans les communes pour éviter les rejets en mer Interdiction de construction à moins d'une certaine distance des côtes



## Annexe 2 – Concertation préalable : Réponses au questionnaire

Surveillance et éducation à l'environnement
Sanctionner les Etats qui engendrent la pollution des mers et de l'écosystème
La protection de la biodiversité
Régler les pb d'assainissement dans les grandes villes, éradiquer la pêche illégale au filet et porter plainte pour carence fautive de l'état dans son exercice de son pouvoir de police
Gestion des eaux usées et autres pollutions ; gestion des pêches et lutte contre les activités illégales
Prévention des risques et gestion du trait de côté (néanmoins pas d'enjeux de protection développé), développement économique durable
Port de commerce à Saint-Laurent
Gestion des eaux usées et des déchets
- Les risques côtiers et sécurité maritime - Projet pour accueillir les grands navires - Publications scientifiques et résultats d'études à faire connaître à tout le public.

### **Quelles actions vous semblent importantes concernant le développement des activités maritimes et littorales (pêche, plaisance, transport maritime, formation, etc.)**

Il n y a aucune structure réellement pour la plaisance.
Développer la pêche et les activités de tourisme aquatique.
1 pêche
2 plaisance
Structuration d'une filière économique avec transformation des produits et formation locale.
Priorité à la plaisance maritime qui apporte une forte valeur ajoutée et une pollution moindre.
Plaisance
Protection contre la pêche sauvage qui détruit les espèces
Développer les infrastructures de toutes les filières tournées vers la mer (pêche, activités nautiques, éducation à l'environnement etc)
Formation des jeunes pour une filière pêche locale
"Renforcer les moyens de contrôle pour lutter contre la pêche illicite, non déclarée et non réglementée (INN)"
- aider les clubs nautiques à s'installer durablement. Ils forment les jeunes aux métiers de la mer. - reposer localement les formations que dispensait l'école maritime fermée en 2020.
je pense que le gros des actions doit concerner le domaine de la pêche, professionnelle et particulièrement celle "loisir"
Favoriser toutes les activités qui interagissent avec ce milieu, plus il y aura de gens concernés plus les habitudes et les visions changeront
Le cabotage semble une nécessité pour permettre les échanges commerciaux avec les pays voisins. Comme vous le soulevez à juste titre, les rizières de Mana ont été acquises par le conservatoire du littoral, il est important de développer des offres et des opportunités liées au tourisme sur cette région. Sachant que les rizières de Mana ont cessé d'exister en tant que telles, il faudrait inciter des opérateurs touristiques à y obtenir des concessions pour y développer des projets.
Une cohabitation des activités
l'axe IV.3.2 : Adapter la réglementation concernant les pratiques de pêche existantes
l'axe IV.5.4 : Promouvoir l'émergence et favoriser le développement d'entreprises pour le traitement des déchets issus des activités, usages et aménagements maritimes
l'axe IV.7.1 : Organiser l'espace sur le domaine public maritime (inclus la bande des 300 m) pour permettre la coexistence des usages
Toutes celle cités ainsi que la pisciculture
les formations complètes inexistantes en Guyane, les infrastructures minimums (ports, équipements, point de débarquements, machines à glace, chambres froides...)
Mettre en œuvre le plan pour la modernisation et le développement de la filière pêche en Guyane
Diversifier les activités de pêche

## Annexe 2 – Concertation préalable : Réponses au questionnaire

Avoir une vision claire de l'état du marché de la pêche au niveau régional, vers les Antilles et la Métropole
Renforcer les moyens de contrôle pour lutter contre la pêche illicite, non déclarée et non réglementée (INN)
Adapter la réglementation concernant les pratiques de pêche existantes
Toutes les actions associées aux objectifs stratégiques sont importantes. Il n'y a pas de sélection à faire.
Nécessite d'augmenter les contrôles et réglementer la pêche pour tous. Arrêter la pêche étrangère.
Lutter contre la pêche illégale, notamment le trafic international de vessies natatoires, qui gaspille la ressource.
Anticiper l'évolution des ressources liée au changement climatique.
TOUTES !
des patrouilles pour qu'on puisse se balader sans crainte, surtout à Cayenne (Amandiers, pointé Buzaré...) peut être mise en place comme à Kourou de petites maisons commerçantes, ou faire venir des roulettes pour dynamiser et rendre encore plus attractive la plage
Développement des métiers de la mer, sorties pédagogiques pour tous.
Limitation des prises, formation des pêcheurs pour diminuer le gaspillage, réduction de la longueur des filets
Formations sur les métiers de la mer en Guyane, zone de carénage en plusieurs endroits, balisage des fleuves, lutte contre les pillages actuels,
Surveillance des droits aux carburants deficalises..
Formation +++ création d'une "vraie" filière pêche/environnement maritime (pourquoi pas une création d'élevage de poissons?)
axe 4
Formation
Trouver un équilibre entre respect des ecl systèmes et valorisation de la côte et des plages.
- Accompagner les acteurs locaux, les personnes et les projets portés localement et ne pas chercher à donner la priorité à des acteurs externes à la Guyane, sauf à ce qu'ils accompagnent (techniquement...) et financent les projets portés localement.
- Mobiliser beaucoup plus les citoyens en amont des projets et les impliquer dans les vrais choix, accompagner la structuration et le développement des filières par des actions concrètes et visibles (indicateurs, communication sur les avancées...)
- Communiquer beaucoup plus et plus largement vers le public, aller vers le public (un objectif avant tout de résultat et pas que de moyens)
- Contrôler et sanctionner systématiquement les comportements non respectueux des règles ou dangereux.
Axe 3: III.1.2 et III.2.1
Axe 4 : IV.7.2 et IV.7.3
Encourager les activités de plaisance
Les activités de sensibilisation en faveur de la préservation des espaces
Formation métiers de la mer
V.2, IV.6, I.3, III.1, V.2
l'aménagement du littoral avec des infrastructures (sanitaires, banc, carbet, commerces) loin de la mer et le recul des habitations, entretien des débarcadères, formation dans les métiers de loisirs et encadrement des activités
- la formations
- le transport maritime
- plaisance
Reprise de la pêche crevettière avec des jeunes locaux formés. Interdire la commercialisation de la pêche dans des lieux insalubres et insécures (qu'ils utilisent la MIR !)
Il n'y a plus grand chose actuellement en Guyane
La pêche ce fait avec des moyens très rudimentaires
Le loisirs pêche à décoller par manque de visibilité
Le transport maritime de personnes avance mais tous le reste non
La formation a existé en Guyane
Mais ça c'était avant
Qu'il y est plus de contrôle aux large de nos côte, qu'il y est plus de sanction sévère envers les pêcheurs illégaux.

## Annexe 2 – Concertation préalable : Réponses au questionnaire

Qu'on puisse avoir un port de plaisance comme il se doit digne de la Guyane, et comme dans les autres départements et pays
Tous cas domaines semblent importants mais la priorité passe par l'information, en effet il serait judicieux de diffuser ce genre d'information au grand public
Financer les flottes de navigation innovante, Financer le transfert de conteneurs depuis les gros, porteurs jusqu'au port de Degard de Cannes avec des dirigeables Flying whales
Pêche ; plaisance + tourisme + actions activités nautiques de loisirs
Réglementation adaptée des prises (espèces ou zonage) ; Renforcement des capacités des pêcheurs pro ; Développement filière de valorisation locale et régionale ; Développement d'un port offshore afin de protéger les estuaires et augmenter l'indépendance vis à vis des antilles ; Interaction et impact du curage des estuaires
Maintenir pêche et activité économique viable et durables en préservant écosystèmes fragiles et usagers ; Renforcer actions contrôle : type vitesse et zone de jet ski par exemple ; favoriser sports non polluants
Développer activités de loisirs et touristiques autour de l'environnement,
Tous les projets prévus dans votre vision d'avenir en 2030.

### **Avez-vous d'autres observations ou suggestions à formuler ?**

la difficile prise ne compte des cycles de vase pour prévoir un double emploi des zones en cas d'envasement
Le projet de déplacement de la Marina du dégrad des Cannes vers la mise à l'eau de Roura est une hérésie pour les professionnels du tourisme maritime en Guyane (guidage pêche, tourisme ilet la mère etc...).
Il pénalisera de plus les plaisanciers pêcheurs locaux.
Je ne peut que vous proposer d'intégrer dans vos objectifs la création d'une cale de mise à l'eau sur l'île de Cayenne.
Comment est-ce possible que "la crique" de Cayenne, point majeur de débarquement de la pêche, 3ème filière économique du territoire, soit toujours dans cet état après 30 ans ?!?
Où vont nos impôts ? Que fait l'Etat ?
Autant de questions qui resteront sans réponse.
La création d'une formation (type permis) "piroguiers de Guyane" permettrait de/d':
- assurer une qualité de service pour les prestataires de tourisme /certification professionnelle
- dynamiser le secteur fluvial
- créer de l'emploi pour les jeunes n'ayant pas accès aux études supérieures, les jeunes en difficulté d'insertion professionnelle, les communautés de Guyane sans diplôme...
non
Introduction du volet agricole sur la gastronomie guyanaise. Restaurant local.
Questionnaire technique complexe à répondre car demande l'analyse de documents non orientés vers le grand public qui est aussi un usager des ressources liées à la mer.
Manque l'intégration du volet tourisme
Insupportable d'entendre de simples fonctionnaires d'état donner des leçons sur un territoire qui lance des fusée au profit du monde, outrageux de se laisser dire que nos territoires ruraux sont condamnés à jamais par un système qui semble satisfait de complaisance et de manipulations.
La guyane as la chance d'avoir encore un littoral préservé mais aussi pillé car sans un développement fort il restera le terrain privilégié du pillage et du non droit.
Le littoral espace de loisirs... Ex. à Kourou, la plage de la cocoteraie, création d'un parc sportif (skateboard/foot/basket/etc) d'espaces pour les enfants c'est bien mais absence de suivie de la part la mairie une fois les travaux réalisés : nettoyage/entretien
Le littoral guyanais fait face à une érosion sévère (recul du trait de côte important à Kourou du côté du village amérindien) phénomène naturel accentué par le changement climatique et l'activité humaine (barrage sur les grands fleuves qui interromp l'approvisionnement en sédiments des plages), cela a-t-il été suffisamment pris en compris dans le schéma ?
non
Coordination des secteurs sur la santé environnement

## Annexe 2 – Concertation préalable : Réponses au questionnaire

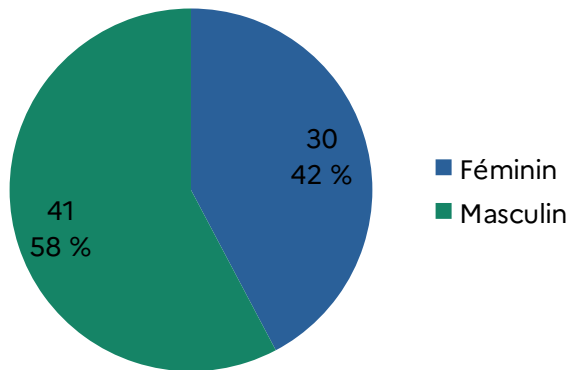
Faire les réunion publiques au plus près des habitants et pourquoi pas sur les lieux concernés
Un bien jolie sondage Mais en même temps c'est pas le premier Arrêtons l'es sondage et réunion messieurs dame et passons à quelque chose de réel Modernisation de la flotte maritime Création d'infrastructures adapter Car ce secteur ne demande qu'à être développer Les formations adaptées Fret maritime: arrêtons de renvoyer des CT vide et favorisons l'export Plaisance : y a pas grand chose toute est à faire
Mise en place d'une politique de la mer, Manque de structure lier à la mer, peu d'information, Pas assez de réglementation
Sans la personne que je connais et qui m'a donné ce questionnaire, je n'étais pas au courant de ce qui se passait concernant la stratégie maritime pour le territoire. Fascicule trop rempli et écriture trop petit. Il faudrait peut-être synthétiser
Rien à signale
Éduquer le public pour laisser une mer propre et un port agréable où marcher. L'environnement est important ! Il faut plus d'infos presse, radios, télés Éliminer le maximum de déchets plastiques : menaces pour la population et les animaux.

### 3. MIEUX VOUS CONNAÎTRE

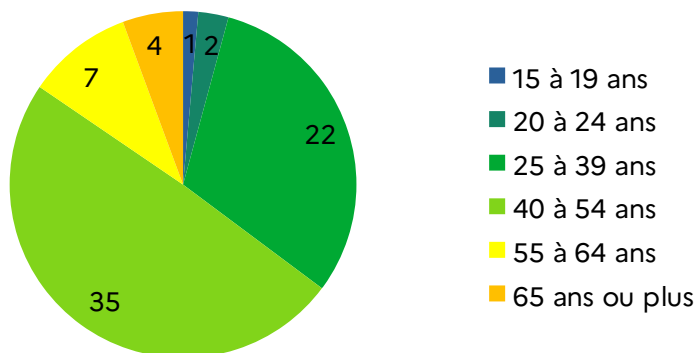
(71 réponses exprimées)

Tous les répondants sont de nationalité française.

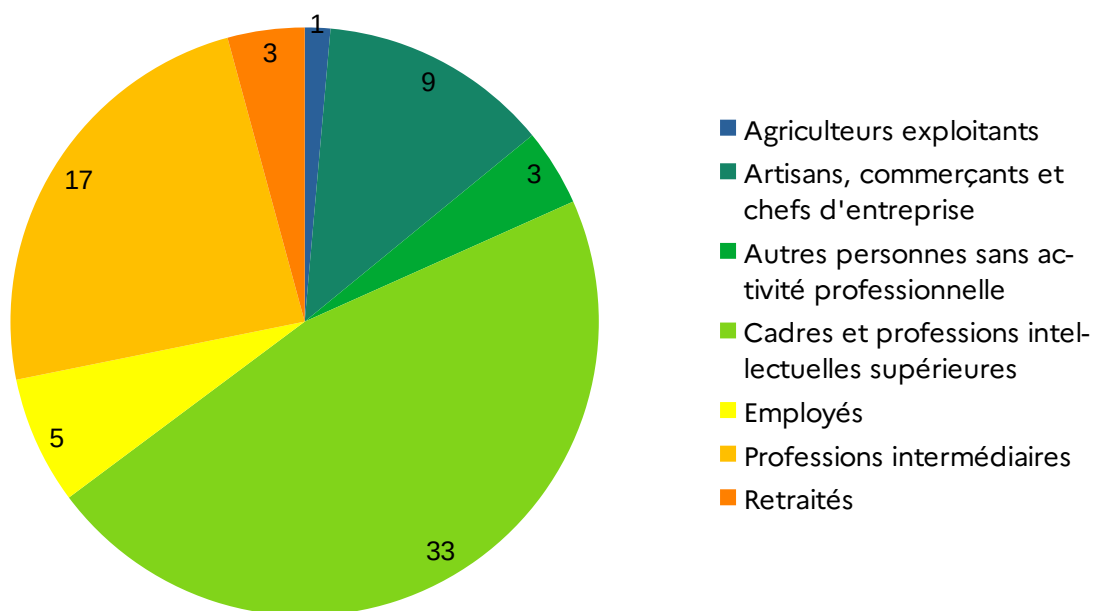
#### Sexe



### Âge



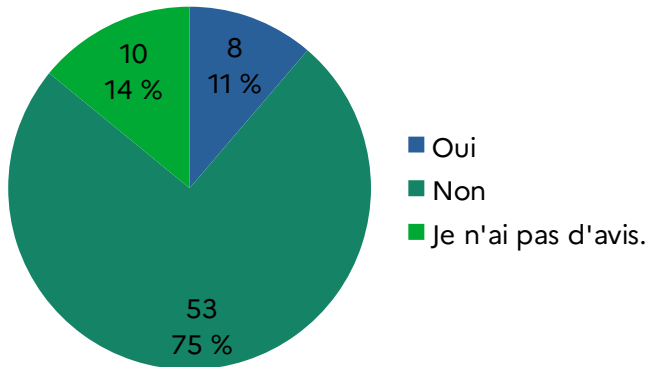
### Quelle est votre profession ?



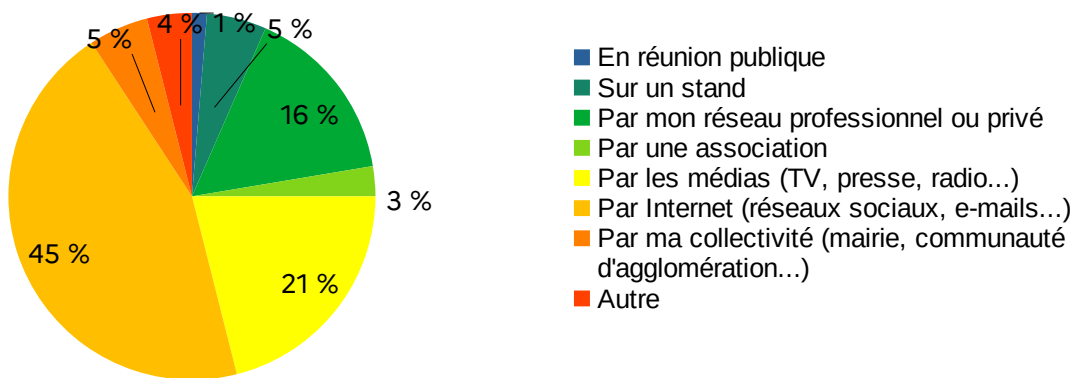
### Quelle commune habitez-vous ?

Cayenne	19
Cayenne + Kourou	1
Cayenne + Macouria	1
Cayenne + Mana	1
Kourou	7
Macouria	3
Matoury	4
Rémire-Montjoly	27
Roura	2
Saint-Laurent du Maroni	4
Sinnamary	2

**Estimez-vous être suffisamment informé sur les politiques publiques concernant la mer et le littoral ?**



**Comment avez-vous eu connaissance de cette concertation ?**



**Précisions sur Autre :**

- Par mes recherches 1
- Préfet de Guyane 1
- transfert 1