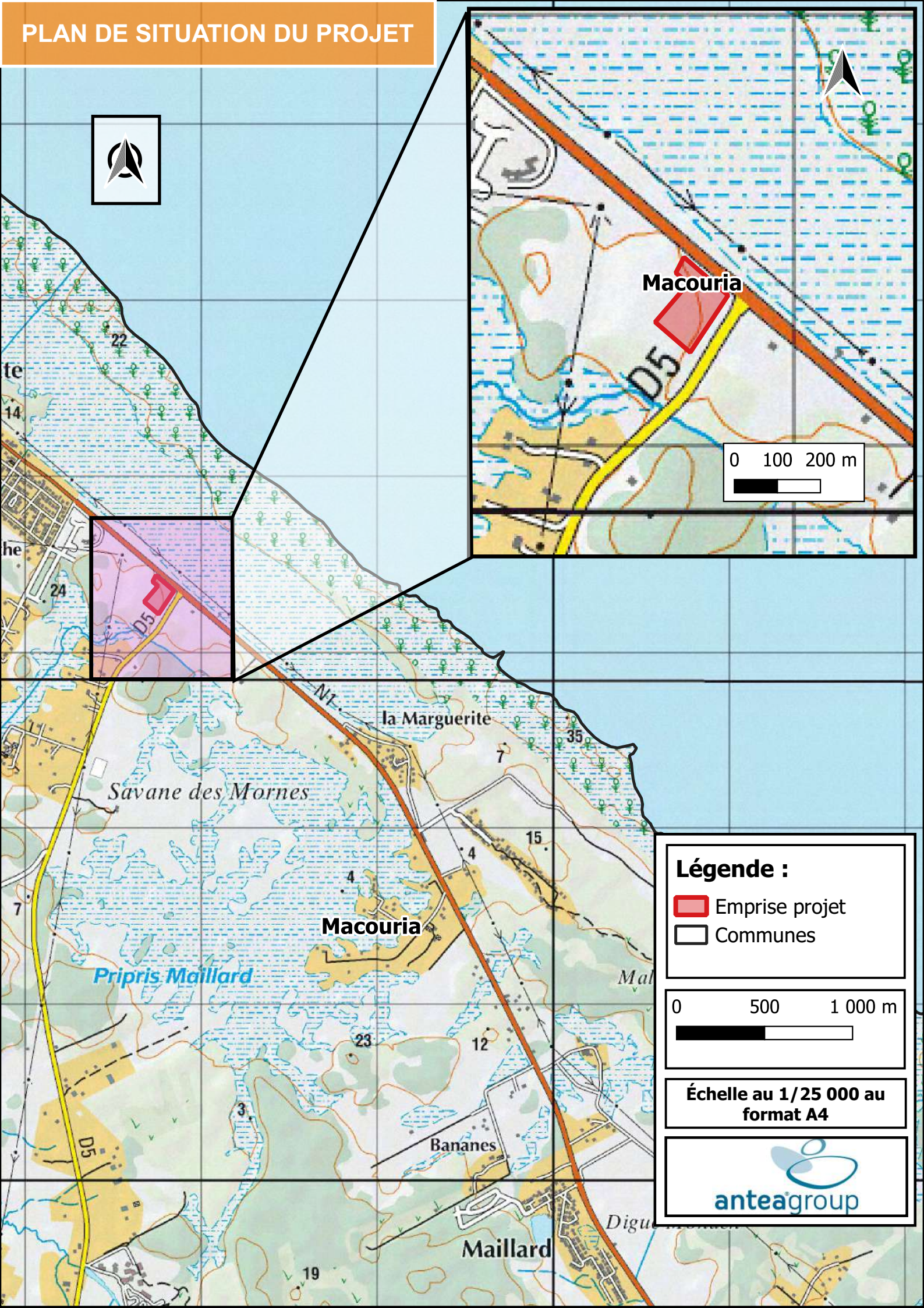


PLAN DE SITUATION DU PROJET



Macouria

0 100 200 m

Savane des Mornes

Macouria

Pripriis Maillard

la Marguerite

Bananes

Maillard

Légende :

-  Emprise projet
-  Communes

0 500 1 000 m

Échelle au 1/25 000 au format A4





Annexe 4 : Photographies du site

Localisation des prises de vues



Légende :

-  Emprise projet
-  Commune

0 50 100 m



Échelle au 1/2 220 au format A4





Photo n°1



Photo n°2



Photo n°3







Photo n°4

Annexe 5 : Plans des abords du site au 1/4 000ème

Plan des abords du projet



Légende :

-  Emprise projet
-  Commune
-  abords du projet dans un rayon de 100 m
-  Quartier de Saint Agathe

0 100 200 m



Échelle au 1/ 4 000 au format A4



Annexe 6 : Autres plans

- **Situation du projet vis à vis des ZNIEFF environnantes**
- **Situation du projet vis à vis du Plan de prévention du risque inondation (PPRI) de Macouria**
- **Situation du projet vis à vis des sites ou sols pollués/Installations classées pour la protection de l'environnement (ICPE) environnants**

Localisation des ZNIEFF

Mangroves et vasières du Kourou à la rivière de Cayenne



Macouria

Marais de la crique Macouria


Pripris Maillard


Légende :

 Emprise projet

 Communes

ZNIEFF

 ZNIEFF de type 1 (2014)

 ZNIEFF de type 2 (2014)

0 100 200 300 400 m



Échelle au 1/7 000 au format A4

Situation du projet dans le PPRI de Macouria



Légende :

 Emprise projet

 Communes

PPRI Macouria

 Risque faible


 Zone à protéger d'aléa faible

 Zone à protéger d'aléa moyen

 Zone à protéger d'aléa fort

 Zone de précaution

0 50 100 150 m



Échelle au 1/2 600 au format A4

Localisation des ICPE / Sites potentiellement pollués



Macouria

STATION SERVICE VITO TONATE A MACOURIA

Légende :

 Emprise projet

 Communes

ICPE

 NS - Non Seveso

0 100 200 m



Échelle au 1/3 700 au format A4